

**ГРАФИЧЕСКОЕ ОПИСАНИЕ МЕСТОПОЛОЖЕНИЯ ГРАНИЦ ПУБЛИЧНОГО СЕРВИТУТА**  
 Публичный сервитут установлен в целях размещения, беспрепятственной эксплуатации, капитального и текущего ремонта существующего объекта электросетевого хозяйства – Электросетевой комплекс Тайшет-1  
 (наименование объекта, местоположение границ которого описано (далее - объект))

Сведения об объекте		
№ п/п	Характеристики объекта	Описание характеристик
1	2	3
1	Местоположение объекта	Иркутская область, Тайшет г
2	Площадь объекта ± величина погрешности определения площади ( $P \pm \Delta P$ ), м <sup>2</sup>	362665 ± 211 м <sup>2</sup>
3	Иные характеристики объекта	1. Публичный сервитут установлен в целях размещения, беспрепятственной эксплуатации, капитального и текущего ремонта существующего объекта электросетевого хозяйства – Электросетевой комплекс Тайшет-1

Сведения о местоположении границ объекта					
1. Система координат МСК-38, зона 1					
2. Сведения о характерных точках границ объекта					
Обозначение характерных точек границ	Координаты, м		Метод определения координат характерной точки	Средняя квадратическая погрешность положения характерной точки (Mt), м	Описание обозначения точки на местности (при наличии)
	X	Y			
1	2	3	4	5	6
1	790522.85	1308427.14	Геодезический метод	0.1	-
2	790523.57	1308422.69	Геодезический метод	0.1	-
3	790507.18	1308420.01	Геодезический метод	0.1	-
4	790532.06	1308402.68	Геодезический метод	0.1	-
5	790550.74	1308407.49	Геодезический метод	0.1	-
6	790551.86	1308403.14	Геодезический метод	0.1	-
7	790537.03	1308399.31	Геодезический метод	0.1	-
8	790565.91	1308379.88	Геодезический метод	0.1	-
9	790579.73	1308385.77	Геодезический метод	0.1	-
10	790581.49	1308381.62	Геодезический метод	0.1	-
11	790570.18	1308376.81	Геодезический метод	0.1	-
12	790597.73	1308356.57	Геодезический метод	0.1	-
13	790609.37	1308364.26	Геодезический метод	0.1	-
14	790611.85	1308360.50	Геодезический метод	0.1	-
15	790601.64	1308353.75	Геодезический метод	0.1	-
16	790629.73	1308333.75	Геодезический метод	0.1	-
17	790642.18	1308340.76	Геодезический метод	0.1	-
18	790644.14	1308337.27	Геодезический метод	0.1	-
19	790633.35	1308331.19	Геодезический метод	0.1	-
20	790662.64	1308310.52	Геодезический метод	0.1	-
21	790695.76	1308287.14	Геодезический метод	0.1	-
22	790726.09	1308265.22	Геодезический метод	0.1	-
23	790727.88	1308280.40	Геодезический метод	0.1	-
24	790731.85	1308279.94	Геодезический метод	0.1	-
25	790729.79	1308262.52	Геодезический метод	0.1	-
26	790759.15	1308240.10	Геодезический метод	0.1	-
27	790768.46	1308255.67	Геодезический метод	0.1	-

Сведения о местоположении границ объекта					
1. Система координат МСК-38, зона 1					
2. Сведения о характерных точках границ объекта					
Обозначение характерных точек границ	Координаты, м		Метод определения координат характерной точки	Средняя квадратическая погрешность положения характерной точки (Mt), м	Описание обозначения точки на местности (при наличии)
	X	Y			
28	790771.90	1308253.62	Геодезический метод	0.1	-
29	790762.45	1308237.82	Геодезический метод	0.1	-
30	790787.33	1308222.47	Геодезический метод	0.1	-
31	790800.79	1308213.29	Геодезический метод	0.1	-
32	790811.15	1308229.09	Геодезический метод	0.1	-
33	790826.30	1308250.93	Геодезический метод	0.1	-
34	790840.42	1308271.28	Геодезический метод	0.1	-
35	790855.88	1308293.55	Геодезический метод	0.1	-
36	790869.94	1308313.82	Геодезический метод	0.1	-
37	790859.25	1308321.10	Геодезический метод	0.1	-
38	790830.35	1308344.70	Геодезический метод	0.1	-
39	790802.32	1308366.42	Геодезический метод	0.1	-
40	790802.42	1308369.66	Геодезический метод	0.1	-
41	790818.35	1308380.38	Геодезический метод	0.1	-
42	790820.59	1308377.07	Геодезический метод	0.1	-
43	790806.96	1308367.90	Геодезический метод	0.1	-
44	790831.74	1308348.69	Геодезический метод	0.1	-
45	790846.61	1308357.66	Геодезический метод	0.1	-
46	790848.67	1308354.24	Геодезический метод	0.1	-
47	790835.06	1308346.02	Геодезический метод	0.1	-
48	790860.27	1308325.42	Геодезический метод	0.1	-
49	790883.94	1308352.66	Геодезический метод	0.1	-
50	790886.96	1308350.03	Геодезический метод	0.1	-
51	790863.50	1308323.03	Геодезический метод	0.1	-
52	790873.86	1308315.99	Геодезический метод	0.1	-
53	790892.55	1308301.79	Геодезический метод	0.1	-
54	790905.04	1308312.21	Геодезический метод	0.1	-
55	790907.60	1308309.14	Геодезический метод	0.1	-
56	790895.78	1308299.28	Геодезический метод	0.1	-
57	790923.51	1308277.36	Геодезический метод	0.1	-
58	790931.17	1308293.44	Геодезический метод	0.1	-
59	790934.78	1308291.71	Геодезический метод	0.1	-
60	790926.74	1308274.83	Геодезический метод	0.1	-
61	790955.94	1308252.09	Геодезический метод	0.1	-
62	790985.93	1308228.73	Геодезический метод	0.1	-
63	790996.63	1308242.86	Геодезический метод	0.1	-
64	790999.82	1308240.45	Геодезический метод	0.1	-
65	790989.14	1308226.34	Геодезический метод	0.1	-
66	791020.11	1308204.50	Геодезический метод	0.1	-
67	791090.06	1308155.16	Геодезический метод	0.1	-
68	791157.75	1308107.43	Геодезический метод	0.1	-
69	791212.55	1308068.78	Геодезический метод	0.1	-
70	791210.25	1308065.52	Геодезический метод	0.1	-
71	791155.45	1308104.17	Геодезический метод	0.1	-
72	791087.76	1308151.90	Геодезический метод	0.1	-
73	791017.81	1308201.23	Геодезический метод	0.1	-
74	790985.06	1308224.33	Геодезический метод	0.1	-

## Сведения о местоположении границ объекта

## 1. Система координат МСК-38, зона 1

## 2. Сведения о характерных точках границ объекта

Обозначение характерных точек границ	Координаты, м		Метод определения координат характерной точки	Средняя квадратическая погрешность положения характерной точки (Mt), м	Описание обозначения точки на местности (при наличии)
	X	Y			
75	790953.47	1308248.94	Геодезический метод	0.1	-
76	790923.00	1308272.67	Геодезический метод	0.1	-
77	790891.38	1308297.66	Геодезический метод	0.1	-
78	790873.19	1308311.48	Геодезический метод	0.1	-
79	790859.16	1308291.26	Геодезический метод	0.1	-
80	790843.70	1308268.99	Геодезический метод	0.1	-
81	790829.58	1308248.64	Геодезический метод	0.1	-
82	790815.70	1308228.62	Геодезический метод	0.1	-
83	790843.34	1308208.53	Геодезический метод	0.1	-
84	790876.80	1308183.58	Геодезический метод	0.1	-
85	790905.44	1308162.46	Геодезический метод	0.1	-
86	790961.74	1308120.98	Геодезический метод	0.1	-
87	790998.41	1308093.95	Геодезический метод	0.1	-
88	791051.77	1308054.18	Геодезический метод	0.1	-
89	791075.77	1308036.23	Геодезический метод	0.1	-
90	791096.38	1308020.81	Геодезический метод	0.1	-
91	791147.50	1307982.79	Геодезический метод	0.1	-
92	791144.81	1307979.18	Геодезический метод	0.1	-
93	791098.67	1308013.50	Геодезический метод	0.1	-
94	791102.02	1307999.56	Геодезический метод	0.1	-
95	791097.65	1307998.50	Геодезический метод	0.1	-
96	791093.03	1308017.70	Геодезический метод	0.1	-
97	791073.08	1308032.63	Геодезический метод	0.1	-
98	791052.66	1308047.90	Геодезический метод	0.1	-
99	791052.63	1308034.33	Геодезический метод	0.1	-
100	791048.14	1308034.34	Геодезический метод	0.1	-
101	791048.17	1308051.26	Геодезический метод	0.1	-
102	790995.73	1308090.34	Геодезический метод	0.1	-
103	790959.06	1308117.36	Геодезический метод	0.1	-
104	790902.77	1308158.85	Геодезический метод	0.1	-
105	790874.11	1308179.97	Геодезический метод	0.1	-
106	790840.69	1308204.90	Геодезический метод	0.1	-
107	790813.18	1308224.88	Геодезический метод	0.1	-
108	790803.94	1308210.80	Геодезический метод	0.1	-
109	790833.36	1308190.02	Геодезический метод	0.1	-
110	790902.01	1308141.57	Геодезический метод	0.1	-
111	790968.58	1308094.42	Геодезический метод	0.1	-
112	790966.26	1308091.15	Геодезический метод	0.1	-
113	790899.70	1308138.30	Геодезический метод	0.1	-
114	790831.06	1308186.76	Геодезический метод	0.1	-
115	790801.70	1308207.49	Геодезический метод	0.1	-
116	790780.51	1308177.07	Геодезический метод	0.1	-
117	790763.33	1308152.50	Геодезический метод	0.1	-
118	790776.04	1308144.43	Геодезический метод	0.1	-
119	790781.00	1308152.10	Геодезический метод	0.1	-
120	790801.13	1308139.08	Геодезический метод	0.1	-
121	790788.73	1308120.50	Геодезический метод	0.1	-

## Сведения о местоположении границ объекта

## 1. Система координат МСК-38, зона 1

## 2. Сведения о характерных точках границ объекта

Обозначение характерных точек границ	Координаты, м		Метод определения координат характерной точки	Средняя квадратическая погрешность положения характерной точки (Mt), м	Описание обозначения точки на местности (при наличии)
	X	Y			
122	790780.11	1308126.12	Геодезический метод	0.1	-
123	790763.61	1308119.39	Геодезический метод	0.1	-
124	790789.27	1308102.58	Геодезический метод	0.1	-
125	790816.65	1308083.78	Геодезический метод	0.1	-
126	790845.18	1308064.66	Геодезический метод	0.1	-
127	790874.43	1308044.49	Геодезический метод	0.1	-
128	790905.02	1308023.24	Геодезический метод	0.1	-
129	790936.57	1308001.66	Геодезический метод	0.1	-
130	790967.51	1307980.50	Геодезический метод	0.1	-
131	790990.58	1307964.63	Геодезический метод	0.1	-
132	791029.32	1307938.02	Геодезический метод	0.1	-
133	791066.03	1307912.80	Геодезический метод	0.1	-
134	791099.47	1307890.60	Геодезический метод	0.1	-
135	791097.26	1307887.27	Геодезический метод	0.1	-
136	791063.76	1307909.50	Геодезический метод	0.1	-
137	791027.05	1307934.72	Геодезический метод	0.1	-
138	790992.49	1307958.46	Геодезический метод	0.1	-
139	791002.15	1307914.84	Геодезический метод	0.1	-
140	791031.12	1307893.21	Геодезический метод	0.1	-
141	791028.72	1307890.01	Геодезический метод	0.1	-
142	790998.62	1307912.49	Геодезический метод	0.1	-
143	790987.66	1307961.78	Геодезический метод	0.1	-
144	790965.25	1307977.20	Геодезический метод	0.1	-
145	790934.31	1307998.36	Геодезический метод	0.1	-
146	790904.06	1308019.06	Геодезический метод	0.1	-
147	790881.76	1307998.96	Геодезический метод	0.1	-
148	790879.09	1308001.94	Геодезический метод	0.1	-
149	790900.67	1308021.39	Геодезический метод	0.1	-
150	790872.15	1308041.20	Геодезический метод	0.1	-
151	790842.94	1308061.34	Геодезический метод	0.1	-
152	790814.42	1308080.46	Геодезический метод	0.1	-
153	790787.03	1308099.26	Геодезический метод	0.1	-
154	790764.45	1308114.06	Геодезический метод	0.1	-
155	790778.50	1308085.15	Геодезический метод	0.1	-
156	790798.64	1308068.02	Геодезический метод	0.1	-
157	790828.06	1308042.99	Геодезический метод	0.1	-
158	790825.15	1308039.57	Геодезический метод	0.1	-
159	790795.73	1308064.59	Геодезический метод	0.1	-
160	790774.85	1308082.38	Геодезический метод	0.1	-
161	790757.86	1308117.30	Геодезический метод	0.1	-
162	790732.26	1308110.22	Геодезический метод	0.1	-
163	790706.88	1308125.10	Геодезический метод	0.1	-
164	790677.18	1308147.50	Геодезический метод	0.1	-
165	790644.45	1308172.21	Геодезический метод	0.1	-
166	790613.86	1308195.28	Геодезический метод	0.1	-
167	790541.09	1308250.34	Геодезический метод	0.1	-
168	790504.90	1308276.90	Геодезический метод	0.1	-

## Сведения о местоположении границ объекта

## 1. Система координат МСК-38, зона 1

## 2. Сведения о характерных точках границ объекта

Обозначение характерных точек границ	Координаты, м		Метод определения координат характерной точки	Средняя квадратическая погрешность положения характерной точки (Mt), м	Описание обозначения точки на местности (при наличии)
	X	Y			
169	790432.74	1308329.83	Геодезический метод	0.1	-
170	790396.70	1308356.27	Геодезический метод	0.1	-
171	790367.98	1308376.85	Геодезический метод	0.1	-
172	790339.38	1308397.57	Геодезический метод	0.1	-
173	790342.02	1308401.22	Геодезический метод	0.1	-
174	790370.60	1308380.50	Геодезический метод	0.1	-
175	790399.34	1308359.91	Геодезический метод	0.1	-
176	790435.39	1308333.46	Геодезический метод	0.1	-
177	790507.55	1308280.53	Геодезический метод	0.1	-
178	790543.78	1308253.94	Геодезический метод	0.1	-
179	790616.58	1308198.86	Геодезический метод	0.1	-
180	790647.15	1308175.79	Геодезический метод	0.1	-
181	790679.88	1308151.09	Геодезический метод	0.1	-
182	790709.48	1308128.78	Геодезический метод	0.1	-
183	790732.90	1308115.05	Геодезический метод	0.1	-
184	790754.28	1308120.98	Геодезический метод	0.1	-
185	790743.81	1308128.59	Геодезический метод	0.1	-
186	790718.68	1308145.56	Геодезический метод	0.1	-
187	790688.66	1308166.47	Геодезический метод	0.1	-
188	790660.41	1308187.15	Геодезический метод	0.1	-
189	790575.31	1308247.54	Геодезический метод	0.1	-
190	790543.16	1308270.42	Геодезический метод	0.1	-
191	790545.77	1308274.08	Геодезический метод	0.1	-
192	790577.92	1308251.21	Геодезический метод	0.1	-
193	790663.05	1308190.79	Геодезический метод	0.1	-
194	790691.25	1308170.15	Геодезический метод	0.1	-
195	790721.11	1308149.04	Геодезический метод	0.1	-
196	790746.14	1308131.84	Геодезический метод	0.1	-
197	790759.10	1308122.42	Геодезический метод	0.1	-
198	790775.82	1308128.93	Геодезический метод	0.1	-
199	790768.93	1308133.42	Геодезический метод	0.1	-
200	790773.76	1308140.89	Геодезический метод	0.1	-
201	790757.59	1308151.43	Геодезический метод	0.1	-
202	790758.48	1308152.69	Геодезический метод	0.1	-
203	790777.05	1308179.50	Геодезический метод	0.1	-
204	790798.10	1308209.68	Геодезический метод	0.1	-
205	790784.92	1308218.67	Геодезический метод	0.1	-
206	790758.22	1308235.14	Геодезический метод	0.1	-
207	790726.30	1308259.52	Геодезический метод	0.1	-
208	790693.14	1308283.48	Геодезический метод	0.1	-
209	790660.05	1308306.84	Геодезический метод	0.1	-
210	790628.06	1308329.42	Геодезический метод	0.1	-
211	790596.33	1308352.01	Геодезический метод	0.1	-
212	790564.38	1308375.49	Геодезический метод	0.1	-
213	790530.34	1308398.39	Геодезический метод	0.1	-
214	790500.05	1308419.49	Геодезический метод	0.1	-
215	790500.98	1308423.56	Геодезический метод	0.1	-

## Сведения о местоположении границ объекта

## 1. Система координат МСК-38, зона 1

## 2. Сведения о характерных точках границ объекта

Обозначение характерных точек границ	Координаты, м		Метод определения координат характерной точки	Средняя квадратическая погрешность положения характерной точки (Mt), м	Описание обозначения точки на местности (при наличии)
	X	Y			
1	790522.85	1308427.14	Геодезический метод	0.1	-
					-
216	789931.60	1308509.23	Геодезический метод	0.1	-
217	789928.75	1308506.40	Геодезический метод	0.1	-
218	789970.34	1308464.62	Геодезический метод	0.1	-
219	789996.44	1308444.44	Геодезический метод	0.1	-
220	790023.28	1308424.73	Геодезический метод	0.1	-
221	790050.08	1308405.24	Геодезический метод	0.1	-
222	790075.77	1308386.10	Геодезический метод	0.1	-
223	790094.26	1308373.55	Геодезический метод	0.1	-
224	790142.75	1308340.67	Геодезический метод	0.1	-
225	790161.65	1308328.18	Геодезический метод	0.1	-
226	790189.72	1308309.57	Геодезический метод	0.1	-
227	790219.49	1308288.65	Геодезический метод	0.1	-
228	790220.10	1308266.11	Геодезический метод	0.1	-
229	790204.86	1308276.43	Геодезический метод	0.1	-
230	790165.00	1308304.37	Геодезический метод	0.1	-
231	790125.95	1308331.47	Геодезический метод	0.1	-
232	790123.67	1308328.18	Геодезический метод	0.1	-
233	790162.71	1308301.10	Геодезический метод	0.1	-
234	790202.58	1308273.14	Геодезический метод	0.1	-
235	790219.20	1308261.89	Геодезический метод	0.1	-
236	790208.96	1308246.90	Геодезический метод	0.1	-
237	790190.30	1308220.25	Геодезический метод	0.1	-
238	790175.24	1308198.75	Геодезический метод	0.1	-
239	790161.17	1308177.82	Геодезический метод	0.1	-
240	790139.37	1308194.97	Геодезический метод	0.1	-
241	790103.39	1308221.77	Геодезический метод	0.1	-
242	790100.71	1308218.17	Геодезический метод	0.1	-
243	790136.61	1308191.41	Геодезический метод	0.1	-
244	790162.33	1308171.19	Геодезический метод	0.1	-
245	790178.94	1308196.19	Геодезический метод	0.1	-
246	790193.98	1308217.67	Геодезический метод	0.1	-
247	790211.33	1308242.43	Геодезический метод	0.1	-
248	790226.20	1308231.37	Геодезический метод	0.1	-
249	790240.53	1308220.79	Геодезический метод	0.1	-
250	790235.38	1308212.76	Геодезический метод	0.1	-
251	790254.90	1308200.23	Геодезический метод	0.1	-
252	790266.84	1308218.82	Геодезический метод	0.1	-
253	790259.63	1308223.45	Геодезический метод	0.1	-
254	790260.20	1308233.24	Геодезический метод	0.1	-
255	790293.67	1308210.65	Геодезический метод	0.1	-
256	790328.80	1308187.39	Геодезический метод	0.1	-
257	790328.54	1308155.66	Геодезический метод	0.1	-
258	790333.04	1308155.62	Геодезический метод	0.1	-
259	790333.27	1308184.29	Геодезический метод	0.1	-
260	790366.56	1308160.98	Геодезический метод	0.1	-

## Сведения о местоположении границ объекта

## 1. Система координат МСК-38, зона 1

## 2. Сведения о характерных точках границ объекта

Обозначение характерных точек границ	Координаты, м		Метод определения координат характерной точки	Средняя квадратическая погрешность положения характерной точки (Mt), м	Описание обозначения точки на местности (при наличии)
	X	Y			
261	790400.48	1308135.40	Геодезический метод	0.1	-
262	790424.48	1308117.24	Геодезический метод	0.1	-
263	790408.04	1308104.87	Геодезический метод	0.1	-
264	790410.74	1308101.27	Геодезический метод	0.1	-
265	790428.22	1308114.42	Геодезический метод	0.1	-
266	790456.00	1308093.41	Геодезический метод	0.1	-
267	790440.92	1308078.14	Геодезический метод	0.1	-
268	790444.12	1308074.98	Геодезический метод	0.1	-
269	790462.85	1308093.94	Геодезический метод	0.1	-
270	790429.58	1308119.03	Геодезический метод	0.1	-
271	790403.20	1308138.99	Геодезический метод	0.1	-
272	790369.23	1308164.60	Геодезический метод	0.1	-
273	790332.35	1308190.43	Геодезический метод	0.1	-
274	790296.18	1308214.39	Геодезический метод	0.1	-
275	790259.45	1308239.17	Геодезический метод	0.1	-
276	790225.31	1308262.85	Геодезический метод	0.1	-
277	790272.33	1308331.66	Геодезический метод	0.1	-
278	790297.06	1308316.05	Геодезический метод	0.1	-
279	790328.53	1308296.24	Геодезический метод	0.1	-
280	790364.16	1308272.74	Геодезический метод	0.1	-
281	790385.13	1308256.46	Геодезический метод	0.1	-
282	790418.36	1308230.44	Геодезический метод	0.1	-
283	790452.99	1308202.98	Геодезический метод	0.1	-
284	790486.44	1308177.77	Геодезический метод	0.1	-
285	790489.14	1308181.37	Геодезический метод	0.1	-
286	790456.90	1308205.66	Геодезический метод	0.1	-
287	790461.75	1308227.31	Геодезический метод	0.1	-
288	790457.35	1308228.29	Геодезический метод	0.1	-
289	790452.98	1308208.73	Геодезический метод	0.1	-
290	790421.15	1308233.97	Геодезический метод	0.1	-
291	790388.98	1308259.15	Геодезический метод	0.1	-
292	790392.33	1308276.33	Геодезический метод	0.1	-
293	790387.91	1308277.19	Геодезический метод	0.1	-
294	790385.00	1308262.25	Геодезический метод	0.1	-
295	790366.85	1308276.35	Геодезический метод	0.1	-
296	790334.73	1308297.54	Геодезический метод	0.1	-
297	790351.37	1308303.54	Геодезический метод	0.1	-
298	790349.85	1308307.78	Геодезический метод	0.1	-
299	790330.02	1308300.62	Геодезический метод	0.1	-
300	790304.37	1308316.76	Геодезический метод	0.1	-
301	790322.18	1308319.97	Геодезический метод	0.1	-
302	790321.38	1308324.39	Геодезический метод	0.1	-
303	790300.16	1308320.58	Геодезический метод	0.1	-
304	790297.13	1308342.24	Геодезический метод	0.1	-
305	790292.67	1308341.62	Геодезический метод	0.1	-
306	790295.36	1308322.44	Геодезический метод	0.1	-
307	790274.87	1308335.38	Геодезический метод	0.1	-

## Сведения о местоположении границ объекта

## 1. Система координат МСК-38, зона 1

## 2. Сведения о характерных точках границ объекта

Обозначение характерных точек границ	Координаты, м		Метод определения координат характерной точки	Средняя квадратическая погрешность положения характерной точки (Mt), м	Описание обозначения точки на местности (при наличии)
	X	Y			
308	790284.54	1308349.51	Геодезический метод	0.1	-
309	790296.37	1308366.81	Геодезический метод	0.1	-
310	790292.65	1308369.35	Геодезический метод	0.1	-
311	790280.82	1308352.05	Геодезический метод	0.1	-
312	790269.84	1308335.99	Геодезический метод	0.1	-
313	790224.05	1308268.98	Геодезический метод	0.1	-
314	790223.46	1308290.77	Геодезический метод	0.1	-
315	790192.00	1308312.87	Геодезический метод	0.1	-
316	790163.86	1308331.52	Геодезический метод	0.1	-
317	790144.98	1308343.99	Геодезический метод	0.1	-
318	790096.50	1308376.88	Геодезический метод	0.1	-
319	790078.13	1308389.34	Геодезический метод	0.1	-
320	790052.45	1308408.44	Геодезический метод	0.1	-
321	790025.64	1308427.96	Геодезический метод	0.1	-
322	789998.86	1308447.63	Геодезический метод	0.1	-
323	789972.90	1308467.70	Геодезический метод	0.1	-
216	789931.60	1308509.23	Геодезический метод	0.1	-
					-
324	790222.77	1308259.13	Геодезический метод	0.1	-
325	790213.89	1308246.14	Геодезический метод	0.1	-
326	790228.88	1308234.99	Геодезический метод	0.1	-
327	790242.96	1308224.58	Геодезический метод	0.1	-
328	790247.31	1308231.36	Геодезический метод	0.1	-
329	790255.28	1308226.24	Геодезический метод	0.1	-
330	790255.86	1308236.18	Геодезический метод	0.1	-
324	790222.77	1308259.13	Геодезический метод	0.1	-
					-
331	790197.01	1308918.03	Геодезический метод	0.1	-
332	790194.51	1308914.29	Геодезический метод	0.1	-
333	790235.66	1308886.94	Геодезический метод	0.1	-
334	790284.74	1308853.31	Геодезический метод	0.1	-
335	790328.91	1308822.90	Геодезический метод	0.1	-
336	790373.25	1308792.74	Геодезический метод	0.1	-
337	790413.87	1308766.68	Геодезический метод	0.1	-
338	790448.26	1308743.70	Геодезический метод	0.1	-
339	790507.10	1308702.63	Геодезический метод	0.1	-
340	790506.96	1308677.70	Геодезический метод	0.1	-
341	790500.57	1308661.25	Геодезический метод	0.1	-
342	790497.08	1308663.49	Геодезический метод	0.1	-
343	790489.40	1308651.17	Геодезический метод	0.1	-
344	790461.67	1308645.26	Геодезический метод	0.1	-
345	790436.30	1308639.80	Геодезический метод	0.1	-
346	790437.25	1308635.40	Геодезический метод	0.1	-
347	790462.62	1308640.86	Геодезический метод	0.1	-
348	790486.12	1308645.92	Геодезический метод	0.1	-
349	790483.15	1308641.16	Геодезический метод	0.1	-
350	790455.15	1308634.66	Геодезический метод	0.1	-



## Сведения о местоположении границ объекта

## 1. Система координат МСК-38, зона 1

## 2. Сведения о характерных точках границ объекта

Обозначение характерных точек границ	Координаты, м		Метод определения координат характерной точки	Средняя квадратическая погрешность положения характерной точки (Mt), м	Описание обозначения точки на местности (при наличии)
	X	Y			
351	790453.85	1308633.80	Геодезический метод	0.1	-
352	790432.87	1308605.13	Геодезический метод	0.1	-
353	790391.05	1308547.95	Геодезический метод	0.1	-
354	790394.68	1308545.30	Геодезический метод	0.1	-
355	790436.50	1308602.47	Геодезический метод	0.1	-
356	790456.98	1308630.47	Геодезический метод	0.1	-
357	790486.94	1308637.41	Геодезический метод	0.1	-
358	790503.93	1308627.00	Геодезический метод	0.1	-
359	790518.39	1308649.83	Геодезический метод	0.1	-
360	790504.46	1308658.76	Геодезический метод	0.1	-
361	790511.22	1308676.17	Геодезический метод	0.1	-
362	790522.58	1308691.32	Геодезический метод	0.1	-
363	790558.02	1308666.51	Геодезический метод	0.1	-
364	790579.96	1308650.21	Геодезический метод	0.1	-
365	790615.18	1308624.05	Геодезический метод	0.1	-
366	790654.23	1308594.46	Геодезический метод	0.1	-
367	790687.82	1308570.09	Геодезический метод	0.1	-
368	790720.92	1308544.76	Геодезический метод	0.1	-
369	790783.77	1308496.65	Геодезический метод	0.1	-
370	790846.52	1308448.61	Геодезический метод	0.1	-
371	790917.54	1308394.24	Геодезический метод	0.1	-
372	790920.28	1308397.81	Геодезический метод	0.1	-
373	790849.26	1308452.18	Геодезический метод	0.1	-
374	790786.50	1308500.22	Геодезический метод	0.1	-
375	790723.66	1308548.33	Геодезический метод	0.1	-
376	790690.49	1308573.72	Геодезический метод	0.1	-
377	790656.90	1308598.10	Геодезический метод	0.1	-
378	790617.90	1308627.64	Геодезический метод	0.1	-
379	790582.65	1308653.82	Геодезический метод	0.1	-
380	790564.28	1308667.47	Геодезический метод	0.1	-
381	790576.79	1308671.22	Геодезический метод	0.1	-
382	790643.52	1308620.08	Геодезический метод	0.1	-
383	790670.23	1308598.76	Геодезический метод	0.1	-
384	790742.56	1308543.58	Геодезический метод	0.1	-
385	790787.02	1308510.32	Геодезический метод	0.1	-
386	790853.12	1308458.75	Геодезический метод	0.1	-
387	790879.74	1308438.20	Геодезический метод	0.1	-
388	790911.39	1308414.76	Геодезический метод	0.1	-
389	790939.14	1308393.53	Геодезический метод	0.1	-
390	790947.30	1308371.86	Геодезический метод	0.1	-
391	791006.21	1308327.18	Геодезический метод	0.1	-
392	791039.78	1308300.83	Геодезический метод	0.1	-
393	791058.80	1308286.26	Геодезический метод	0.1	-
394	791086.56	1308265.60	Геодезический метод	0.1	-
395	791139.93	1308224.51	Геодезический метод	0.1	-
396	791172.85	1308199.18	Геодезический метод	0.1	-
397	791200.79	1308177.67	Геодезический метод	0.1	-

## Сведения о местоположении границ объекта

## 1. Система координат МСК-38, зона 1

## 2. Сведения о характерных точках границ объекта

Обозначение характерных точек границ	Координаты, м		Метод определения координат характерной точки	Средняя квадратическая погрешность положения характерной точки (Mt), м	Описание обозначения точки на местности (при наличии)
	X	Y			
398	791236.16	1308150.46	Геодезический метод	0.1	-
399	791259.54	1308132.54	Геодезический метод	0.1	-
400	791262.27	1308136.11	Геодезический метод	0.1	-
401	791246.55	1308148.16	Геодезический метод	0.1	-
402	791262.61	1308144.98	Геодезический метод	0.1	-
403	791263.49	1308149.40	Геодезический метод	0.1	-
404	791238.49	1308154.34	Геодезический метод	0.1	-
405	791203.54	1308181.24	Геодезический метод	0.1	-
406	791175.60	1308202.74	Геодезический метод	0.1	-
407	791142.68	1308228.08	Геодезический метод	0.1	-
408	791089.30	1308269.18	Геодезический метод	0.1	-
409	791061.50	1308289.86	Геодезический метод	0.1	-
410	791042.54	1308304.38	Геодезический метод	0.1	-
411	791008.93	1308330.77	Геодезический метод	0.1	-
412	790951.05	1308374.66	Геодезический метод	0.1	-
413	790945.90	1308388.33	Геодезический метод	0.1	-
414	790976.94	1308364.48	Геодезический метод	0.1	-
415	791009.28	1308339.87	Геодезический метод	0.1	-
416	791041.48	1308314.50	Геодезический метод	0.1	-
417	791072.22	1308290.70	Геодезический метод	0.1	-
418	791106.01	1308265.37	Геодезический метод	0.1	-
419	791154.67	1308228.70	Геодезический метод	0.1	-
420	791184.45	1308206.58	Геодезический метод	0.1	-
421	791187.14	1308210.19	Геодезический метод	0.1	-
422	791157.37	1308232.30	Геодезический метод	0.1	-
423	791108.71	1308268.97	Геодезический метод	0.1	-
424	791074.95	1308294.27	Геодезический метод	0.1	-
425	791044.26	1308318.05	Геодезический метод	0.1	-
426	791012.05	1308343.42	Геодезический метод	0.1	-
427	790979.67	1308368.05	Геодезический метод	0.1	-
428	790944.18	1308395.33	Геодезический метод	0.1	-
429	790964.27	1308421.29	Геодезический метод	0.1	-
430	790985.84	1308447.62	Геодезический метод	0.1	-
431	791016.62	1308422.02	Геодезический метод	0.1	-
432	791048.40	1308395.60	Геодезический метод	0.1	-
433	791080.26	1308369.11	Геодезический метод	0.1	-
434	791140.15	1308319.33	Геодезический метод	0.1	-
435	791204.30	1308266.01	Геодезический метод	0.1	-
436	791224.86	1308249.07	Геодезический метод	0.1	-
437	791227.73	1308252.54	Геодезический метод	0.1	-
438	791207.18	1308269.47	Геодезический метод	0.1	-
439	791143.03	1308322.78	Геодезический метод	0.1	-
440	791083.14	1308372.57	Геодезический метод	0.1	-
441	791051.28	1308399.06	Геодезический метод	0.1	-
442	791019.50	1308425.48	Геодезический метод	0.1	-
443	790988.66	1308451.12	Геодезический метод	0.1	-
444	790994.39	1308458.98	Геодезический метод	0.1	-

## Сведения о местоположении границ объекта

## 1. Система координат МСК-38, зона 1

## 2. Сведения о характерных точках границ объекта

Обозначение характерных точек границ	Координаты, м		Метод определения координат характерной точки	Средняя квадратическая погрешность положения характерной точки (Mt), м	Описание обозначения точки на местности (при наличии)
	X	Y			
445	791025.32	1308434.45	Геодезический метод	0.1	-
446	791054.45	1308411.46	Геодезический метод	0.1	-
447	791087.65	1308384.78	Геодезический метод	0.1	-
448	791120.62	1308358.54	Геодезический метод	0.1	-
449	791154.26	1308331.78	Геодезический метод	0.1	-
450	791214.38	1308283.95	Геодезический метод	0.1	-
451	791268.42	1308245.22	Геодезический метод	0.1	-
452	791271.04	1308248.86	Геодезический метод	0.1	-
453	791217.14	1308287.51	Геодезический метод	0.1	-
454	791157.06	1308335.30	Геодезический метод	0.1	-
455	791123.42	1308362.06	Геодезический метод	0.1	-
456	791090.46	1308388.29	Геодезический метод	0.1	-
457	791057.26	1308414.98	Геодезический метод	0.1	-
458	791028.11	1308437.98	Геодезический метод	0.1	-
459	790997.13	1308462.54	Геодезический метод	0.1	-
460	791035.49	1308510.15	Геодезический метод	0.1	-
461	791044.89	1308502.55	Геодезический метод	0.1	-
462	791058.91	1308519.91	Геодезический метод	0.1	-
463	791050.36	1308526.85	Геодезический метод	0.1	-
464	791052.89	1308530.86	Геодезический метод	0.1	-
465	791075.59	1308514.26	Геодезический метод	0.1	-
466	791110.06	1308487.65	Геодезический метод	0.1	-
467	791139.87	1308464.18	Геодезический метод	0.1	-
468	791171.56	1308439.34	Геодезический метод	0.1	-
469	791204.47	1308413.27	Геодезический метод	0.1	-
470	791260.69	1308368.29	Геодезический метод	0.1	-
471	791263.49	1308371.81	Геодезический метод	0.1	-
472	791207.27	1308416.79	Геодезический метод	0.1	-
473	791174.35	1308442.86	Геодезический метод	0.1	-
474	791142.66	1308467.72	Геодезический метод	0.1	-
475	791112.82	1308491.21	Геодезический метод	0.1	-
476	791078.32	1308517.85	Геодезический метод	0.1	-
477	791055.82	1308534.30	Геодезический метод	0.1	-
478	791067.84	1308545.26	Геодезический метод	0.1	-
479	791081.24	1308534.78	Геодезический метод	0.1	-
480	791113.57	1308508.16	Геодезический метод	0.1	-
481	791148.52	1308478.93	Геодезический метод	0.1	-
482	791214.38	1308426.99	Геодезический метод	0.1	-
483	791247.86	1308401.66	Геодезический метод	0.1	-
484	791250.58	1308405.24	Геодезический метод	0.1	-
485	791217.11	1308430.56	Геодезический метод	0.1	-
486	791151.33	1308482.45	Геодезический метод	0.1	-
487	791116.44	1308511.62	Геодезический метод	0.1	-
488	791084.03	1308538.30	Геодезический метод	0.1	-
489	791070.62	1308548.79	Геодезический метод	0.1	-
490	791092.93	1308579.42	Геодезический метод	0.1	-
491	791092.02	1308582.47	Геодезический метод	0.1	-

Сведения о местоположении границ объекта					
1. Система координат МСК-38, зона 1					
2. Сведения о характерных точках границ объекта					
Обозначение характерных точек границ	Координаты, м		Метод определения координат характерной точки	Средняя квадратическая погрешность положения характерной точки (Mt), м	Описание обозначения точки на местности (при наличии)
	X	Y			
492	791077.03	1308588.12	Геодезический метод	0.1	-
493	791075.62	1308584.38	Геодезический метод	0.1	-
494	791088.15	1308579.66	Геодезический метод	0.1	-
495	791066.57	1308550.01	Геодезический метод	0.1	-
496	791050.75	1308535.77	Геодезический метод	0.1	-
497	791046.87	1308529.68	Геодезический метод	0.1	-
498	791040.88	1308534.54	Геодезический метод	0.1	-
499	791026.45	1308517.46	Геодезический метод	0.1	-
500	791031.88	1308513.07	Геодезический метод	0.1	-
501	790992.07	1308463.57	Геодезический метод	0.1	-
502	790983.75	1308452.17	Геодезический метод	0.1	-
503	790960.77	1308424.11	Геодезический метод	0.1	-
504	790940.61	1308398.06	Геодезический метод	0.1	-
505	790914.08	1308418.37	Геодезический метод	0.1	-
506	790882.44	1308441.80	Геодезический метод	0.1	-
507	790855.88	1308462.30	Геодезический метод	0.1	-
508	790789.78	1308513.89	Геодезический метод	0.1	-
509	790745.26	1308547.18	Геодезический метод	0.1	-
510	790673.02	1308602.30	Геодезический метод	0.1	-
511	790646.30	1308623.62	Геодезический метод	0.1	-
512	790578.62	1308675.49	Геодезический метод	0.1	-
513	790576.60	1308675.86	Геодезический метод	0.1	-
514	790559.73	1308670.80	Геодезический метод	0.1	-
515	790525.22	1308694.98	Геодезический метод	0.1	-
516	790547.35	1308726.90	Геодезический метод	0.1	-
517	790543.66	1308729.46	Геодезический метод	0.1	-
518	790520.26	1308695.74	Геодезический метод	0.1	-
519	790511.50	1308684.04	Геодезический метод	0.1	-
520	790511.60	1308705.01	Геодезический метод	0.1	-
521	790450.82	1308747.40	Геодезический метод	0.1	-
522	790417.28	1308769.81	Геодезический метод	0.1	-
523	790416.17	1308788.14	Геодезический метод	0.1	-
524	790411.67	1308787.86	Геодезический метод	0.1	-
525	790412.59	1308772.85	Геодезический метод	0.1	-
526	790376.31	1308796.13	Геодезический метод	0.1	-
527	790365.26	1308822.03	Геодезический метод	0.1	-
528	790361.11	1308820.27	Геодезический метод	0.1	-
529	790369.43	1308800.78	Геодезический метод	0.1	-
530	790332.22	1308826.09	Геодезический метод	0.1	-
531	790328.49	1308845.25	Геодезический метод	0.1	-
532	790324.07	1308844.38	Геодезический метод	0.1	-
533	790326.92	1308829.73	Геодезический метод	0.1	-
534	790287.28	1308857.02	Геодезический метод	0.1	-
535	790242.34	1308887.82	Геодезический метод	0.1	-
536	790256.58	1308891.30	Геодезический метод	0.1	-
537	790255.51	1308895.66	Геодезический метод	0.1	-
538	790237.34	1308891.22	Геодезический метод	0.1	-

Сведения о местоположении границ объекта					
1. Система координат МСК-38, зона 1					
2. Сведения о характерных точках границ объекта					
Обозначение характерных точек границ	Координаты, м		Метод определения координат характерной точки	Средняя квадратическая погрешность положения характерной точки (Mt), м	Описание обозначения точки на местности (при наличии)
	X	Y			
331	790197.01	1308918.03	Геодезический метод	0.1	-
					-
539	788862.33	1311112.98	Геодезический метод	0.1	-
540	788861.92	1311112.44	Геодезический метод	0.1	-
541	788858.14	1311108.45	Геодезический метод	0.1	-
542	788840.46	1311089.78	Геодезический метод	0.1	-
543	788846.09	1311083.53	Геодезический метод	0.1	-
544	788844.63	1311071.82	Геодезический метод	0.1	-
545	788841.08	1311043.42	Геодезический метод	0.1	-
546	788834.86	1310984.41	Геодезический метод	0.1	-
547	788831.18	1310955.32	Геодезический метод	0.1	-
548	788827.67	1310923.38	Геодезический метод	0.1	-
549	788819.43	1310847.58	Геодезический метод	0.1	-
550	788811.43	1310787.60	Геодезический метод	0.1	-
551	788802.22	1310719.62	Геодезический метод	0.1	-
552	788798.14	1310689.53	Геодезический метод	0.1	-
553	788793.41	1310679.23	Геодезический метод	0.1	-
554	788779.74	1310647.27	Геодезический метод	0.1	-
555	788767.06	1310614.12	Геодезический метод	0.1	-
556	788720.44	1310598.91	Геодезический метод	0.1	-
557	788706.61	1310594.34	Геодезический метод	0.1	-
558	788706.18	1310591.59	Геодезический метод	0.1	-
559	788704.00	1310582.42	Геодезический метод	0.1	-
560	788723.70	1310588.93	Геодезический метод	0.1	-
561	788772.70	1310604.91	Геодезический метод	0.1	-
562	788786.84	1310610.50	Геодезический метод	0.1	-
563	788787.60	1310605.52	Геодезический метод	0.1	-
564	788813.13	1310609.43	Геодезический метод	0.1	-
565	788823.24	1310585.05	Геодезический метод	0.1	-
566	788798.20	1310550.13	Геодезический метод	0.1	-
567	788817.91	1310511.46	Геодезический метод	0.1	-
568	788848.99	1310486.06	Геодезический метод	0.1	-
569	788884.05	1310459.00	Геодезический метод	0.1	-
570	788874.00	1310444.61	Геодезический метод	0.1	-
571	788917.63	1310412.47	Геодезический метод	0.1	-
572	788950.50	1310386.52	Геодезический метод	0.1	-
573	788991.39	1310358.15	Геодезический метод	0.1	-
574	789039.51	1310322.10	Геодезический метод	0.1	-
575	789088.52	1310287.04	Геодезический метод	0.1	-
576	789125.60	1310259.93	Геодезический метод	0.1	-
577	789165.73	1310230.58	Геодезический метод	0.1	-
578	789217.81	1310192.50	Геодезический метод	0.1	-
579	789266.30	1310157.36	Геодезический метод	0.1	-
580	789302.40	1310130.44	Геодезический метод	0.1	-
581	789328.17	1310111.57	Геодезический метод	0.1	-
582	789356.58	1310090.78	Геодезический метод	0.1	-
583	789333.35	1310062.51	Геодезический метод	0.1	-

## Сведения о местоположении границ объекта

## 1. Система координат МСК-38, зона 1

## 2. Сведения о характерных точках границ объекта

Обозначение характерных точек границ	Координаты, м		Метод определения координат характерной точки	Средняя квадратическая погрешность положения характерной точки (Mt), м	Описание обозначения точки на местности (при наличии)
	X	Y			
584	789309.16	1310033.06	Геодезический метод	0.1	-
585	789284.33	1310050.77	Геодезический метод	0.1	-
586	789254.40	1310072.62	Геодезический метод	0.1	-
587	789192.89	1310117.11	Геодезический метод	0.1	-
588	789163.95	1310138.71	Геодезический метод	0.1	-
589	789091.04	1310191.88	Геодезический метод	0.1	-
590	789060.52	1310214.45	Геодезический метод	0.1	-
591	789031.47	1310235.15	Геодезический метод	0.1	-
592	788997.53	1310260.43	Геодезический метод	0.1	-
593	788966.25	1310283.70	Геодезический метод	0.1	-
594	788924.92	1310313.07	Геодезический метод	0.1	-
595	788891.82	1310338.11	Геодезический метод	0.1	-
596	788854.28	1310364.53	Геодезический метод	0.1	-
597	788851.70	1310360.85	Геодезический метод	0.1	-
598	788889.20	1310334.45	Геодезический метод	0.1	-
599	788916.08	1310314.12	Геодезический метод	0.1	-
600	788895.25	1310315.79	Геодезический метод	0.1	-
601	788894.89	1310311.31	Геодезический метод	0.1	-
602	788920.67	1310309.24	Геодезический метод	0.1	-
603	788917.17	1310296.96	Геодезический метод	0.1	-
604	788921.49	1310295.72	Геодезический метод	0.1	-
605	788924.88	1310307.58	Геодезический метод	0.1	-
606	788963.59	1310280.07	Геодезический метод	0.1	-
607	788994.85	1310256.83	Геодезический метод	0.1	-
608	789028.83	1310231.50	Геодезический метод	0.1	-
609	789057.89	1310210.80	Геодезический метод	0.1	-
610	789088.37	1310188.26	Геодезический метод	0.1	-
611	789161.26	1310135.10	Геодезический метод	0.1	-
612	789190.24	1310113.48	Геодезический метод	0.1	-
613	789251.76	1310068.97	Геодезический метод	0.1	-
614	789280.77	1310047.80	Геодезический метод	0.1	-
615	789280.90	1310033.79	Геодезический метод	0.1	-
616	789285.40	1310033.83	Геодезический метод	0.1	-
617	789285.30	1310044.55	Геодезический метод	0.1	-
618	789306.31	1310029.57	Геодезический метод	0.1	-
619	789299.08	1310020.68	Геодезический метод	0.1	-
620	789263.86	1309977.34	Геодезический метод	0.1	-
621	789242.98	1309951.64	Геодезический метод	0.1	-
622	789218.79	1309969.67	Геодезический метод	0.1	-
623	789196.21	1309986.66	Геодезический метод	0.1	-
624	789100.41	1310058.74	Геодезический метод	0.1	-
625	789029.89	1310111.80	Геодезический метод	0.1	-
626	788981.03	1310148.56	Геодезический метод	0.1	-
627	788917.93	1310196.05	Геодезический метод	0.1	-
628	788915.23	1310192.45	Геодезический метод	0.1	-
629	788978.33	1310144.96	Геодезический метод	0.1	-
630	789027.19	1310108.20	Геодезический метод	0.1	-

## Сведения о местоположении границ объекта

## 1. Система координат МСК-38, зона 1

## 2. Сведения о характерных точках границ объекта

Обозначение характерных точек границ	Координаты, м		Метод определения координат характерной точки	Средняя квадратическая погрешность положения характерной точки (Mt), м	Описание обозначения точки на местности (при наличии)
	X	Y			
631	789097.71	1310055.14	Геодезический метод	0.1	-
632	789193.51	1309983.06	Геодезический метод	0.1	-
633	789216.09	1309966.07	Геодезический метод	0.1	-
634	789242.00	1309946.76	Геодезический метод	0.1	-
635	789278.89	1309917.77	Геодезический метод	0.1	-
636	789271.29	1309907.42	Геодезический метод	0.1	-
637	789269.06	1309909.03	Геодезический метод	0.1	-
638	789245.39	1309926.65	Геодезический метод	0.1	-
639	789242.18	1309922.68	Геодезический метод	0.1	-
640	789225.95	1309934.30	Геодезический метод	0.1	-
641	789200.86	1309953.43	Геодезический метод	0.1	-
642	789151.78	1309990.07	Геодезический метод	0.1	-
643	789125.15	1310010.13	Геодезический метод	0.1	-
644	789096.07	1310032.03	Геодезический метод	0.1	-
645	789071.22	1310050.24	Геодезический метод	0.1	-
646	789048.74	1310066.92	Геодезический метод	0.1	-
647	789025.59	1310084.18	Геодезический метод	0.1	-
648	788998.19	1310105.14	Геодезический метод	0.1	-
649	788948.02	1310143.04	Геодезический метод	0.1	-
650	788920.82	1310162.79	Геодезический метод	0.1	-
651	788900.05	1310178.39	Геодезический метод	0.1	-
652	788875.54	1310195.95	Геодезический метод	0.1	-
653	788859.34	1310206.66	Геодезический метод	0.1	-
654	788860.66	1310216.32	Геодезический метод	0.1	-
655	788857.61	1310217.46	Геодезический метод	0.1	-
656	788860.86	1310234.17	Геодезический метод	0.1	-
657	788888.23	1310212.91	Геодезический метод	0.1	-
658	788890.69	1310216.07	Геодезический метод	0.1	-
659	788860.73	1310239.33	Геодезический метод	0.1	-
660	788833.33	1310260.18	Геодезический метод	0.1	-
661	788776.42	1310303.49	Геодезический метод	0.1	-
662	788746.20	1310326.48	Геодезический метод	0.1	-
663	788724.36	1310343.09	Геодезический метод	0.1	-
664	788699.97	1310361.82	Геодезический метод	0.1	-
665	788696.02	1310364.63	Геодезический метод	0.1	-
666	788691.70	1310371.92	Геодезический метод	0.1	-
667	788675.57	1310400.76	Геодезический метод	0.1	-
668	788657.47	1310433.10	Геодезический метод	0.1	-
669	788642.66	1310459.62	Геодезический метод	0.1	-
670	788630.58	1310481.18	Геодезический метод	0.1	-
671	788605.29	1310526.34	Геодезический метод	0.1	-
672	788598.72	1310537.73	Геодезический метод	0.1	-
673	788592.41	1310535.90	Геодезический метод	0.1	-
674	788588.36	1310534.68	Геодезический метод	0.1	-
675	788596.15	1310521.18	Геодезический метод	0.1	-
676	788621.41	1310476.05	Геодезический метод	0.1	-
677	788630.89	1310459.14	Геодезический метод	0.1	-

## Сведения о местоположении границ объекта

## 1. Система координат МСК-38, зона 1

## 2. Сведения о характерных точках границ объекта

Обозначение характерных точек границ	Координаты, м		Метод определения координат характерной точки	Средняя квадратическая погрешность положения характерной точки (Mt), м	Описание обозначения точки на местности (при наличии)
	X	Y			
678	788634.11	1310447.95	Геодезический метод	0.1	-
679	788642.52	1310417.26	Геодезический метод	0.1	-
680	788667.28	1310388.21	Геодезический метод	0.1	-
681	788676.64	1310377.34	Геодезический метод	0.1	-
682	788680.94	1310369.65	Геодезический метод	0.1	-
683	788662.26	1310365.31	Геодезический метод	0.1	-
684	788663.16	1310361.41	Геодезический метод	0.1	-
685	788683.00	1310366.02	Геодезический метод	0.1	-
686	788702.66	1310332.81	Геодезический метод	0.1	-
687	788703.71	1310331.13	Геодезический метод	0.1	-
688	788699.82	1310321.34	Геодезический метод	0.1	-
689	788703.54	1310319.86	Геодезический метод	0.1	-
690	788706.49	1310326.70	Геодезический метод	0.1	-
691	788715.07	1310313.02	Геодезический метод	0.1	-
692	788731.63	1310285.36	Геодезический метод	0.1	-
693	788760.27	1310263.10	Геодезический метод	0.1	-
694	788808.83	1310230.22	Геодезический метод	0.1	-
695	788830.20	1310214.18	Геодезический метод	0.1	-
696	788847.37	1310201.98	Геодезический метод	0.1	-
697	788869.50	1310187.35	Геодезический метод	0.1	-
698	788893.79	1310169.96	Геодезический метод	0.1	-
699	788914.55	1310154.37	Геодезический метод	0.1	-
700	788941.74	1310134.62	Геодезический метод	0.1	-
701	788991.82	1310096.79	Геодезический метод	0.1	-
702	789019.23	1310075.82	Геодезический метод	0.1	-
703	789042.46	1310058.50	Геодезический метод	0.1	-
704	789064.98	1310041.80	Геодезический метод	0.1	-
705	789089.78	1310023.62	Геодезический метод	0.1	-
706	789118.83	1310001.74	Геодезический метод	0.1	-
707	789145.46	1309981.68	Геодезический метод	0.1	-
708	789194.51	1309945.06	Геодезический метод	0.1	-
709	789219.65	1309925.90	Геодезический метод	0.1	-
710	789234.66	1309915.16	Геодезический метод	0.1	-
711	789231.77	1309911.31	Геодезический метод	0.1	-
712	789256.86	1309892.55	Геодезический метод	0.1	-
713	789284.74	1309872.38	Геодезический метод	0.1	-
714	789289.33	1309878.69	Геодезический метод	0.1	-
715	789307.58	1309865.03	Геодезический метод	0.1	-
716	789332.00	1309846.74	Геодезический метод	0.1	-
717	789355.53	1309829.58	Геодезический метод	0.1	-
718	789408.46	1309790.27	Геодезический метод	0.1	-
719	789464.21	1309749.17	Геодезический метод	0.1	-
720	789512.27	1309713.56	Геодезический метод	0.1	-
721	789538.74	1309693.63	Геодезический метод	0.1	-
722	789556.61	1309680.36	Геодезический метод	0.1	-
723	789559.29	1309683.98	Геодезический метод	0.1	-
724	789541.43	1309697.24	Геодезический метод	0.1	-



## Сведения о местоположении границ объекта

## 1. Система координат МСК-38, зона 1

## 2. Сведения о характерных точках границ объекта

Обозначение характерных точек границ	Координаты, м		Метод определения координат характерной точки	Средняя квадратическая погрешность положения характерной точки (Mt), м	Описание обозначения точки на местности (при наличии)
	X	Y			
725	789514.97	1309717.16	Геодезический метод	0.1	-
726	789466.89	1309752.79	Геодезический метод	0.1	-
727	789411.14	1309793.89	Геодезический метод	0.1	-
728	789358.19	1309833.21	Геодезический метод	0.1	-
729	789334.67	1309850.37	Геодезический метод	0.1	-
730	789310.28	1309868.63	Геодезический метод	0.1	-
731	789291.98	1309882.33	Геодезический метод	0.1	-
732	789299.96	1309893.30	Геодезический метод	0.1	-
733	789329.10	1309871.34	Геодезический метод	0.1	-
734	789364.10	1309844.64	Геодезический метод	0.1	-
735	789397.58	1309818.75	Геодезический метод	0.1	-
736	789429.96	1309793.71	Геодезический метод	0.1	-
737	789463.36	1309768.15	Геодезический метод	0.1	-
738	789498.95	1309740.91	Геодезический метод	0.1	-
739	789535.23	1309713.14	Геодезический метод	0.1	-
740	789565.56	1309691.56	Геодезический метод	0.1	-
741	789584.47	1309676.66	Геодезический метод	0.1	-
742	789615.64	1309653.41	Геодезический метод	0.1	-
743	789641.52	1309634.10	Геодезический метод	0.1	-
744	789690.53	1309597.99	Геодезический метод	0.1	-
745	789714.85	1309579.92	Геодезический метод	0.1	-
746	789778.21	1309532.92	Геодезический метод	0.1	-
747	789810.07	1309509.62	Геодезический метод	0.1	-
748	789880.60	1309457.39	Геодезический метод	0.1	-
749	789889.47	1309450.77	Геодезический метод	0.1	-
750	789875.63	1309450.80	Геодезический метод	0.1	-
751	789853.63	1309466.66	Геодезический метод	0.1	-
752	789824.20	1309488.52	Геодезический метод	0.1	-
753	789798.54	1309507.93	Геодезический метод	0.1	-
754	789764.54	1309533.14	Геодезический метод	0.1	-
755	789739.88	1309551.03	Геодезический метод	0.1	-
756	789717.81	1309567.44	Геодезический метод	0.1	-
757	789689.69	1309588.36	Геодезический метод	0.1	-
758	789658.07	1309611.38	Геодезический метод	0.1	-
759	789629.94	1309633.00	Геодезический метод	0.1	-
760	789601.60	1309653.86	Геодезический метод	0.1	-
761	789598.94	1309650.23	Геодезический метод	0.1	-
762	789627.21	1309629.42	Геодезический метод	0.1	-
763	789655.35	1309607.81	Геодезический метод	0.1	-
764	789687.02	1309584.74	Геодезический метод	0.1	-
765	789715.13	1309563.83	Геодезический метод	0.1	-
766	789737.21	1309547.40	Геодезический метод	0.1	-
767	789761.87	1309529.51	Геодезический метод	0.1	-
768	789795.83	1309504.35	Геодезический метод	0.1	-
769	789821.49	1309484.92	Геодезический метод	0.1	-
770	789850.95	1309463.03	Геодезический метод	0.1	-
771	789873.58	1309446.72	Геодезический метод	0.1	-

## Сведения о местоположении границ объекта

## 1. Система координат МСК-38, зона 1

## 2. Сведения о характерных точках границ объекта

Обозначение характерных точек границ	Координаты, м		Метод определения координат характерной точки	Средняя квадратическая погрешность положения характерной точки (Mt), м	Описание обозначения точки на местности (при наличии)
	X	Y			
772	789889.20	1309435.53	Геодезический метод	0.1	-
773	789870.33	1309409.62	Геодезический метод	0.1	-
774	789850.19	1309381.96	Геодезический метод	0.1	-
775	789833.86	1309359.52	Геодезический метод	0.1	-
776	789791.00	1309391.28	Геодезический метод	0.1	-
777	789729.80	1309436.07	Геодезический метод	0.1	-
778	789694.04	1309462.38	Геодезический метод	0.1	-
779	789662.93	1309485.15	Геодезический метод	0.1	-
780	789629.59	1309510.49	Геодезический метод	0.1	-
781	789595.77	1309535.79	Геодезический метод	0.1	-
782	789564.53	1309558.92	Геодезический метод	0.1	-
783	789529.29	1309585.01	Геодезический метод	0.1	-
784	789499.99	1309607.78	Геодезический метод	0.1	-
785	789514.60	1309627.49	Геодезический метод	0.1	-
786	789530.90	1309611.84	Геодезический метод	0.1	-
787	789534.02	1309615.08	Геодезический метод	0.1	-
788	789513.97	1309634.20	Геодезический метод	0.1	-
789	789496.41	1309610.51	Геодезический метод	0.1	-
790	789467.61	1309632.15	Геодезический метод	0.1	-
791	789431.82	1309658.97	Геодезический метод	0.1	-
792	789399.99	1309682.69	Геодезический метод	0.1	-
793	789336.71	1309729.99	Геодезический метод	0.1	-
794	789303.90	1309755.00	Геодезический метод	0.1	-
795	789272.22	1309778.78	Геодезический метод	0.1	-
796	789241.98	1309802.63	Геодезический метод	0.1	-
797	789212.85	1309824.20	Геодезический метод	0.1	-
798	789210.17	1309820.58	Геодезический метод	0.1	-
799	789239.27	1309799.03	Геодезический метод	0.1	-
800	789269.46	1309775.23	Геодезический метод	0.1	-
801	789301.19	1309751.41	Геодезический метод	0.1	-
802	789333.99	1309726.40	Геодезический метод	0.1	-
803	789397.29	1309679.09	Геодезический метод	0.1	-
804	789429.12	1309655.37	Геодезический метод	0.1	-
805	789464.91	1309628.55	Геодезический метод	0.1	-
806	789495.50	1309605.56	Геодезический метод	0.1	-
807	789526.59	1309581.41	Геодезический метод	0.1	-
808	789561.85	1309555.30	Геодезический метод	0.1	-
809	789593.08	1309532.18	Геодезический метод	0.1	-
810	789626.89	1309506.89	Геодезический метод	0.1	-
811	789660.22	1309481.56	Геодезический метод	0.1	-
812	789691.38	1309458.76	Геодезический метод	0.1	-
813	789727.14	1309432.44	Геодезический метод	0.1	-
814	789788.32	1309387.66	Геодезический метод	0.1	-
815	789831.22	1309355.86	Геодезический метод	0.1	-
816	789824.23	1309346.07	Геодезический метод	0.1	-
817	789804.17	1309360.72	Геодезический метод	0.1	-
818	789782.30	1309375.98	Геодезический метод	0.1	-

## Сведения о местоположении границ объекта

## 1. Система координат МСК-38, зона 1

## 2. Сведения о характерных точках границ объекта

Обозначение характерных точек границ	Координаты, м		Метод определения координат характерной точки	Средняя квадратическая погрешность положения характерной точки (Mt), м	Описание обозначения точки на местности (при наличии)
	X	Y			
819	789732.54	1309411.57	Геодезический метод	0.1	-
820	789683.52	1309446.66	Геодезический метод	0.1	-
821	789634.62	1309481.44	Геодезический метод	0.1	-
822	789582.08	1309518.98	Геодезический метод	0.1	-
823	789556.97	1309536.92	Геодезический метод	0.1	-
824	789534.92	1309552.67	Геодезический метод	0.1	-
825	789482.52	1309590.52	Геодезический метод	0.1	-
826	789432.96	1309627.22	Геодезический метод	0.1	-
827	789380.62	1309665.97	Геодезический метод	0.1	-
828	789346.91	1309690.91	Геодезический метод	0.1	-
829	789313.01	1309716.29	Геодезический метод	0.1	-
830	789280.87	1309739.49	Геодезический метод	0.1	-
831	789215.99	1309787.94	Геодезический метод	0.1	-
832	789198.49	1309801.76	Геодезический метод	0.1	-
833	789178.86	1309815.89	Геодезический метод	0.1	-
834	789176.24	1309812.23	Геодезический метод	0.1	-
835	789195.74	1309798.19	Геодезический метод	0.1	-
836	789213.28	1309784.34	Геодезический метод	0.1	-
837	789278.19	1309735.88	Геодезический метод	0.1	-
838	789310.36	1309712.66	Геодезический метод	0.1	-
839	789344.22	1309687.31	Геодезический метод	0.1	-
840	789377.94	1309662.35	Геодезический метод	0.1	-
841	789430.28	1309623.60	Геодезический метод	0.1	-
842	789479.89	1309586.87	Геодезический метод	0.1	-
843	789532.29	1309549.02	Геодезический метод	0.1	-
844	789554.35	1309533.26	Геодезический метод	0.1	-
845	789579.46	1309515.32	Геодезический метод	0.1	-
846	789632.01	1309477.78	Геодезический метод	0.1	-
847	789680.90	1309443.00	Геодезический метод	0.1	-
848	789729.92	1309407.91	Геодезический метод	0.1	-
849	789779.69	1309372.31	Геодезический метод	0.1	-
850	789801.53	1309357.07	Геодезический метод	0.1	-
851	789821.60	1309342.41	Геодезический метод	0.1	-
852	789811.30	1309328.16	Геодезический метод	0.1	-
853	789791.86	1309301.22	Геодезический метод	0.1	-
854	789781.14	1309287.08	Геодезический метод	0.1	-
855	789770.61	1309294.48	Геодезический метод	0.1	-
856	789756.34	1309274.49	Геодезический метод	0.1	-
857	789766.36	1309267.04	Геодезический метод	0.1	-
858	789747.46	1309240.74	Геодезический метод	0.1	-
859	789714.79	1309194.91	Геодезический метод	0.1	-
860	789695.63	1309167.39	Геодезический метод	0.1	-
861	789681.89	1309148.59	Геодезический метод	0.1	-
862	789668.32	1309158.74	Геодезический метод	0.1	-
863	789637.95	1309181.54	Геодезический метод	0.1	-
864	789614.98	1309199.39	Геодезический метод	0.1	-
865	789599.18	1309210.94	Геодезический метод	0.1	-

## Сведения о местоположении границ объекта

## 1. Система координат МСК-38, зона 1

## 2. Сведения о характерных точках границ объекта

Обозначение характерных точек границ	Координаты, м		Метод определения координат характерной точки	Средняя квадратическая погрешность положения характерной точки (Mt), м	Описание обозначения точки на местности (при наличии)
	X	Y			
866	789615.96	1309231.80	Геодезический метод	0.1	-
867	789612.43	1309234.59	Геодезический метод	0.1	-
868	789597.12	1309215.28	Геодезический метод	0.1	-
869	789587.02	1309219.82	Геодезический метод	0.1	-
870	789561.85	1309238.47	Геодезический метод	0.1	-
871	789538.12	1309256.33	Геодезический метод	0.1	-
872	789514.13	1309274.25	Геодезический метод	0.1	-
873	789490.20	1309292.68	Геодезический метод	0.1	-
874	789464.37	1309311.86	Геодезический метод	0.1	-
875	789440.14	1309329.34	Геодезический метод	0.1	-
876	789417.07	1309347.18	Геодезический метод	0.1	-
877	789394.06	1309364.18	Геодезический метод	0.1	-
878	789369.05	1309382.86	Геодезический метод	0.1	-
879	789366.35	1309379.25	Геодезический метод	0.1	-
880	789391.37	1309360.56	Геодезический метод	0.1	-
881	789414.33	1309343.59	Геодезический метод	0.1	-
882	789437.41	1309325.75	Геодезический метод	0.1	-
883	789461.70	1309308.24	Геодезический метод	0.1	-
884	789487.47	1309289.10	Геодезический метод	0.1	-
885	789511.39	1309270.69	Геодезический метод	0.1	-
886	789535.42	1309252.72	Геодезический метод	0.1	-
887	789559.15	1309234.86	Геодезический метод	0.1	-
888	789584.55	1309216.06	Геодезический метод	0.1	-
889	789612.25	1309195.82	Геодезический метод	0.1	-
890	789635.20	1309177.98	Геодезический метод	0.1	-
891	789665.62	1309155.13	Геодезический метод	0.1	-
892	789679.23	1309144.95	Геодезический метод	0.1	-
893	789673.93	1309137.71	Геодезический метод	0.1	-
894	789651.29	1309155.60	Геодезический метод	0.1	-
895	789621.34	1309177.57	Геодезический метод	0.1	-
896	789589.11	1309200.67	Геодезический метод	0.1	-
897	789556.65	1309223.87	Геодезический метод	0.1	-
898	789520.28	1309250.36	Геодезический метод	0.1	-
899	789476.81	1309284.25	Геодезический метод	0.1	-
900	789440.26	1309311.42	Геодезический метод	0.1	-
901	789404.45	1309336.56	Геодезический метод	0.1	-
902	789369.51	1309362.52	Геодезический метод	0.1	-
903	789366.83	1309358.91	Геодезический метод	0.1	-
904	789401.79	1309332.92	Геодезический метод	0.1	-
905	789437.60	1309307.80	Геодезический метод	0.1	-
906	789474.07	1309280.69	Геодезический метод	0.1	-
907	789517.56	1309246.79	Геодезический метод	0.1	-
908	789554.01	1309220.22	Геодезический метод	0.1	-
909	789586.48	1309197.00	Геодезический метод	0.1	-
910	789618.69	1309173.93	Геодезический метод	0.1	-
911	789648.54	1309152.03	Геодезический метод	0.1	-
912	789671.27	1309134.07	Геодезический метод	0.1	-

## Сведения о местоположении границ объекта

## 1. Система координат МСК-38, зона 1

## 2. Сведения о характерных точках границ объекта

Обозначение характерных точек границ	Координаты, м		Метод определения координат характерной точки	Средняя квадратическая погрешность положения характерной точки (Mt), м	Описание обозначения точки на местности (при наличии)
	X	Y			
913	789646.54	1309100.54	Геодезический метод	0.1	-
914	789644.74	1309101.92	Геодезический метод	0.1	-
915	789630.67	1309082.19	Геодезический метод	0.1	-
916	789632.03	1309081.22	Геодезический метод	0.1	-
917	789612.42	1309092.42	Геодезический метод	0.1	-
918	789538.54	1309146.07	Геодезический метод	0.1	-
919	789419.16	1309233.67	Геодезический метод	0.1	-
920	789375.62	1309264.80	Геодезический метод	0.1	-
921	789346.51	1309286.69	Геодезический метод	0.1	-
922	789319.00	1309306.07	Геодезический метод	0.1	-
923	789279.67	1309335.43	Геодезический метод	0.1	-
924	789193.94	1309398.86	Геодезический метод	0.1	-
925	789150.37	1309431.12	Геодезический метод	0.1	-
926	789121.35	1309452.59	Геодезический метод	0.1	-
927	789103.66	1309464.98	Геодезический метод	0.1	-
928	789079.30	1309483.02	Геодезический метод	0.1	-
929	789047.60	1309506.66	Геодезический метод	0.1	-
930	789013.66	1309530.70	Геодезический метод	0.1	-
931	788982.85	1309553.19	Геодезический метод	0.1	-
932	788980.19	1309549.56	Геодезический метод	0.1	-
933	789011.05	1309527.03	Геодезический метод	0.1	-
934	789044.94	1309503.04	Геодезический метод	0.1	-
935	789076.61	1309479.42	Геодезический метод	0.1	-
936	789101.06	1309461.32	Геодезический метод	0.1	-
937	789116.86	1309450.26	Геодезический метод	0.1	-
938	789105.75	1309435.71	Геодезический метод	0.1	-
939	789041.40	1309351.40	Геодезический метод	0.1	-
940	789016.70	1309319.03	Геодезический метод	0.1	-
941	788988.73	1309282.12	Геодезический метод	0.1	-
942	789008.75	1309258.30	Геодезический метод	0.1	-
943	789021.65	1309242.95	Геодезический метод	0.1	-
944	789010.54	1309228.08	Геодезический метод	0.1	-
945	789029.10	1309214.23	Геодезический метод	0.1	-
946	789044.23	1309233.85	Геодезический метод	0.1	-
947	789025.73	1309248.42	Геодезический метод	0.1	-
948	789024.41	1309246.65	Геодезический метод	0.1	-
949	789012.19	1309261.19	Геодезический метод	0.1	-
950	788994.38	1309282.38	Геодезический метод	0.1	-
951	789020.28	1309316.30	Геодезический метод	0.1	-
952	789044.98	1309348.66	Геодезический метод	0.1	-
953	789109.34	1309432.98	Геодезический метод	0.1	-
954	789120.50	1309447.62	Геодезический метод	0.1	-
955	789147.70	1309427.50	Геодезический метод	0.1	-
956	789191.27	1309395.25	Геодезический метод	0.1	-
957	789278.82	1309330.46	Геодезический метод	0.1	-
958	789316.37	1309302.42	Геодезический метод	0.1	-
959	789343.90	1309283.03	Геодезический метод	0.1	-

Сведения о местоположении границ объекта					
1. Система координат МСК-38, зона 1					
2. Сведения о характерных точках границ объекта					
Обозначение характерных точек границ	Координаты, м		Метод определения координат характерной точки	Средняя квадратическая погрешность положения характерной точки (Mt), м	Описание обозначения точки на местности (при наличии)
	X	Y			
960	789369.90	1309263.48	Геодезический метод	0.1	-
961	789351.40	1309255.02	Геодезический метод	0.1	-
962	789353.29	1309250.91	Геодезический метод	0.1	-
963	789374.04	1309260.40	Геодезический метод	0.1	-
964	789416.51	1309230.03	Геодезический метод	0.1	-
965	789534.63	1309143.34	Геодезический метод	0.1	-
966	789529.28	1309123.59	Геодезический метод	0.1	-
967	789511.90	1309112.03	Геодезический метод	0.1	-
968	789488.08	1309128.67	Геодезический метод	0.1	-
969	789485.49	1309124.97	Геодезический метод	0.1	-
970	789511.84	1309106.66	Геодезический метод	0.1	-
971	789533.14	1309120.76	Геодезический метод	0.1	-
972	789538.54	1309140.53	Геодезический метод	0.1	-
973	789609.10	1309089.24	Геодезический метод	0.1	-
974	789622.49	1309053.79	Геодезический метод	0.1	-
975	789588.34	1309009.33	Геодезический метод	0.1	-
976	789560.15	1308994.09	Геодезический метод	0.1	-
977	789562.28	1308990.12	Геодезический метод	0.1	-
978	789588.23	1309004.15	Геодезический метод	0.1	-
979	789593.14	1308979.53	Геодезический метод	0.1	-
980	789554.20	1308925.37	Геодезический метод	0.1	-
981	789503.44	1308854.42	Геодезический метод	0.1	-
982	789477.35	1308869.24	Геодезический метод	0.1	-
983	789475.13	1308865.31	Геодезический метод	0.1	-
984	789500.81	1308850.74	Геодезический метод	0.1	-
985	789484.12	1308827.41	Геодезический метод	0.1	-
986	789450.76	1308829.43	Геодезический метод	0.1	-
987	789450.48	1308824.94	Геодезический метод	0.1	-
988	789486.33	1308822.76	Геодезический метод	0.1	-
989	789556.54	1308920.91	Геодезический метод	0.1	-
990	789592.62	1308894.83	Геодезический метод	0.1	-
991	789595.23	1308898.49	Геодезический метод	0.1	-
992	789559.16	1308924.58	Геодезический метод	0.1	-
993	789597.98	1308978.47	Геодезический метод	0.1	-
994	789592.25	1309007.03	Геодезический метод	0.1	-
995	789625.55	1309050.38	Геодезический метод	0.1	-
996	789651.94	1309033.04	Геодезический метод	0.1	-
997	789754.09	1308961.91	Геодезический метод	0.1	-
998	789733.04	1308932.84	Геодезический метод	0.1	-
999	789736.68	1308930.20	Геодезический метод	0.1	-
1000	789759.07	1308961.12	Геодезический метод	0.1	-
1001	789767.14	1308971.90	Геодезический метод	0.1	-
1002	789785.84	1308969.89	Геодезический метод	0.1	-
1003	789786.32	1308974.37	Геодезический метод	0.1	-
1004	789765.02	1308976.64	Геодезический метод	0.1	-
1005	789756.76	1308965.53	Геодезический метод	0.1	-
1006	789654.43	1309036.79	Геодезический метод	0.1	-

## Сведения о местоположении границ объекта

## 1. Система координат МСК-38, зона 1

## 2. Сведения о характерных точках границ объекта

Обозначение характерных точек границ	Координаты, м		Метод определения координат характерной точки	Средняя квадратическая погрешность положения характерной точки (Mt), м	Описание обозначения точки на местности (при наличии)
	X	Y			
1007	789628.18	1309054.04	Геодезический метод	0.1	-
1008	789640.32	1309072.02	Геодезический метод	0.1	-
1009	789642.70	1309072.77	Геодезический метод	0.1	-
1010	789642.99	1309073.38	Геодезический метод	0.1	-
1011	789648.78	1309069.24	Геодезический метод	0.1	-
1012	789657.55	1309081.51	Геодезический метод	0.1	-
1013	789659.55	1309083.65	Геодезический метод	0.1	-
1014	789684.19	1309117.04	Геодезический метод	0.1	-
1015	789694.09	1309094.45	Геодезический метод	0.1	-
1016	789698.21	1309096.26	Геодезический метод	0.1	-
1017	789687.27	1309121.22	Геодезический метод	0.1	-
1018	789688.42	1309122.78	Геодезический метод	0.1	-
1019	789697.41	1309135.08	Геодезический метод	0.1	-
1020	789712.26	1309155.39	Геодезический метод	0.1	-
1021	789731.51	1309183.06	Геодезический метод	0.1	-
1022	789764.12	1309228.78	Геодезический метод	0.1	-
1023	789784.25	1309256.80	Геодезический метод	0.1	-
1024	789795.94	1309243.56	Геодезический метод	0.1	-
1025	789799.32	1309246.55	Геодезический метод	0.1	-
1026	789786.95	1309260.55	Геодезический метод	0.1	-
1027	789791.72	1309267.10	Геодезический метод	0.1	-
1028	789808.26	1309288.94	Геодезический метод	0.1	-
1029	789810.12	1309291.52	Геодезический метод	0.1	-
1030	789830.03	1309285.34	Геодезический метод	0.1	-
1031	789831.37	1309289.64	Геодезический метод	0.1	-
1032	789812.91	1309295.37	Геодезический метод	0.1	-
1033	789827.93	1309316.16	Геодезический метод	0.1	-
1034	789839.29	1309331.89	Геодезический метод	0.1	-
1035	789848.98	1309345.46	Геодезический метод	0.1	-
1036	789866.77	1309369.90	Геодезический метод	0.1	-
1037	789886.90	1309397.55	Геодезический метод	0.1	-
1038	789906.78	1309424.85	Геодезический метод	0.1	-
1039	789913.02	1309433.13	Геодезический метод	0.1	-
1040	789926.20	1309423.18	Геодезический метод	0.1	-
1041	789913.40	1309413.28	Геодезический метод	0.1	-
1042	789912.98	1309412.86	Геодезический метод	0.1	-
1043	789885.01	1309375.44	Геодезический метод	0.1	-
1044	789857.34	1309338.37	Геодезический метод	0.1	-
1045	789883.33	1309316.73	Геодезический метод	0.1	-
1046	789910.65	1309295.93	Геодезический метод	0.1	-
1047	789894.70	1309281.99	Геодезический метод	0.1	-
1048	789897.66	1309278.61	Геодезический метод	0.1	-
1049	789914.27	1309293.12	Геодезический метод	0.1	-
1050	789958.26	1309258.10	Геодезический метод	0.1	-
1051	789956.88	1309233.14	Геодезический метод	0.1	-
1052	789961.38	1309232.90	Геодезический метод	0.1	-
1053	789962.57	1309254.63	Геодезический метод	0.1	-

## Сведения о местоположении границ объекта

## 1. Система координат МСК-38, зона 1

## 2. Сведения о характерных точках границ объекта

Обозначение характерных точек границ	Координаты, м		Метод определения координат характерной точки	Средняя квадратическая погрешность положения характерной точки (Mt), м	Описание обозначения точки на местности (при наличии)
	X	Y			
1054	789986.77	1309235.03	Геодезический метод	0.1	-
1055	790011.96	1309214.83	Геодезический метод	0.1	-
1056	790032.62	1309198.62	Геодезический метод	0.1	-
1057	790054.14	1309181.71	Геодезический метод	0.1	-
1058	790048.86	1309164.49	Геодезический метод	0.1	-
1059	790053.16	1309163.16	Геодезический метод	0.1	-
1060	790057.91	1309178.67	Геодезический метод	0.1	-
1061	790104.52	1309140.99	Геодезический метод	0.1	-
1062	790106.35	1309118.52	Геодезический метод	0.1	-
1063	790110.83	1309118.88	Геодезический метод	0.1	-
1064	790109.33	1309137.27	Геодезический метод	0.1	-
1065	790139.46	1309114.17	Геодезический метод	0.1	-
1066	790129.97	1309102.59	Геодезический метод	0.1	-
1067	790133.44	1309099.74	Геодезический метод	0.1	-
1068	790143.03	1309111.44	Геодезический метод	0.1	-
1069	790167.12	1309093.21	Геодезический метод	0.1	-
1070	790149.19	1309070.03	Геодезический метод	0.1	-
1071	790098.73	1309004.43	Геодезический метод	0.1	-
1072	790082.58	1309016.93	Геодезический метод	0.1	-
1073	789961.21	1309107.84	Геодезический метод	0.1	-
1074	789958.51	1309104.24	Геодезический метод	0.1	-
1075	790079.85	1309013.37	Геодезический метод	0.1	-
1076	790096.12	1309000.76	Геодезический метод	0.1	-
1077	790074.93	1308968.82	Геодезический метод	0.1	-
1078	790071.04	1308952.33	Геодезический метод	0.1	-
1079	790054.07	1308931.52	Геодезический метод	0.1	-
1080	790041.19	1308926.45	Геодезический метод	0.1	-
1081	790040.29	1308925.32	Геодезический метод	0.1	-
1082	789965.70	1308983.16	Геодезический метод	0.1	-
1083	789936.94	1309004.49	Геодезический метод	0.1	-
1084	789882.94	1309045.58	Геодезический метод	0.1	-
1085	789978.05	1309166.34	Геодезический метод	0.1	-
1086	789999.91	1309194.08	Геодезический метод	0.1	-
1087	789996.38	1309196.86	Геодезический метод	0.1	-
1088	789976.20	1309171.23	Геодезический метод	0.1	-
1089	789962.57	1309186.81	Геодезический метод	0.1	-
1090	789959.17	1309183.85	Геодезический метод	0.1	-
1091	789973.36	1309167.65	Геодезический метод	0.1	-
1092	789876.60	1309044.75	Геодезический метод	0.1	-
1093	789934.25	1309000.88	Геодезический метод	0.1	-
1094	789962.99	1308979.56	Геодезический метод	0.1	-
1095	790037.47	1308921.82	Геодезический метод	0.1	-
1096	790017.21	1308896.61	Геодезический метод	0.1	-
1097	790003.89	1308906.63	Геодезический метод	0.1	-
1098	789981.17	1308925.02	Геодезический метод	0.1	-
1099	789928.33	1308967.78	Геодезический метод	0.1	-
1100	789901.73	1308989.32	Геодезический метод	0.1	-



## Сведения о местоположении границ объекта

## 1. Система координат МСК-38, зона 1

## 2. Сведения о характерных точках границ объекта

Обозначение характерных точек границ	Координаты, м		Метод определения координат характерной точки	Средняя квадратическая погрешность положения характерной точки (Mt), м	Описание обозначения точки на местности (при наличии)
	X	Y			
1101	789888.83	1308973.37	Геодезический метод	0.1	-
1102	789915.44	1308951.84	Геодезический метод	0.1	-
1103	789968.27	1308909.08	Геодезический метод	0.1	-
1104	789983.70	1308896.61	Геодезический метод	0.1	-
1105	789964.44	1308890.96	Геодезический метод	0.1	-
1106	789881.77	1308954.34	Геодезический метод	0.1	-
1107	789879.03	1308950.78	Геодезический метод	0.1	-
1108	789963.51	1308886.03	Геодезический метод	0.1	-
1109	789987.95	1308893.17	Геодезический метод	0.1	-
1110	789991.14	1308890.59	Геодезический метод	0.1	-
1111	790014.65	1308872.81	Геодезический метод	0.1	-
1112	790015.18	1308865.92	Геодезический метод	0.1	-
1113	790010.82	1308860.06	Геодезический метод	0.1	-
1114	789980.72	1308819.60	Геодезический метод	0.1	-
1115	789969.04	1308803.40	Геодезический метод	0.1	-
1116	789960.95	1308809.19	Геодезический метод	0.1	-
1117	789916.00	1308844.77	Геодезический метод	0.1	-
1118	789879.44	1308872.04	Геодезический метод	0.1	-
1119	789855.70	1308889.77	Геодезический метод	0.1	-
1120	789832.85	1308880.00	Геодезический метод	0.1	-
1121	789807.21	1308899.81	Геодезический метод	0.1	-
1122	789804.45	1308896.25	Геодезический метод	0.1	-
1123	789832.21	1308874.85	Геодезический метод	0.1	-
1124	789855.09	1308884.62	Геодезический метод	0.1	-
1125	789876.75	1308868.44	Геодезический метод	0.1	-
1126	789908.28	1308844.91	Геодезический метод	0.1	-
1127	789884.65	1308843.63	Геодезический метод	0.1	-
1128	789884.89	1308839.13	Геодезический метод	0.1	-
1129	789913.87	1308840.69	Геодезический метод	0.1	-
1130	789956.55	1308806.93	Геодезический метод	0.1	-
1131	789946.48	1308792.26	Геодезический метод	0.1	-
1132	789950.19	1308789.72	Геодезический метод	0.1	-
1133	789960.15	1308804.22	Геодезический метод	0.1	-
1134	789966.41	1308799.74	Геодезический метод	0.1	-
1135	789964.62	1308797.26	Геодезический метод	0.1	-
1136	789936.42	1308759.25	Геодезический метод	0.1	-
1137	789907.04	1308720.76	Геодезический метод	0.1	-
1138	789885.57	1308691.72	Геодезический метод	0.1	-
1139	789876.14	1308696.82	Геодезический метод	0.1	-
1140	789925.99	1308758.30	Геодезический метод	0.1	-
1141	789922.51	1308761.13	Геодезический метод	0.1	-
1142	789873.26	1308700.43	Геодезический метод	0.1	-
1143	789862.44	1308725.32	Геодезический метод	0.1	-
1144	789831.21	1308747.21	Геодезический метод	0.1	-
1145	789816.14	1308757.38	Геодезический метод	0.1	-
1146	789743.53	1308809.57	Геодезический метод	0.1	-
1147	789686.08	1308850.67	Геодезический метод	0.1	-

## Сведения о местоположении границ объекта

## 1. Система координат МСК-38, зона 1

## 2. Сведения о характерных точках границ объекта

Обозначение характерных точек границ	Координаты, м		Метод определения координат характерной точки	Средняя квадратическая погрешность положения характерной точки (Mt), м	Описание обозначения точки на местности (при наличии)
	X	Y			
1148	789629.45	1308891.73	Геодезический метод	0.1	-
1149	789626.82	1308888.08	Геодезический метод	0.1	-
1150	789683.45	1308847.03	Геодезический метод	0.1	-
1151	789711.18	1308827.20	Геодезический метод	0.1	-
1152	789740.91	1308805.90	Геодезический метод	0.1	-
1153	789813.59	1308753.67	Геодезический метод	0.1	-
1154	789828.65	1308743.51	Геодезический метод	0.1	-
1155	789858.83	1308722.37	Геодезический метод	0.1	-
1156	789867.45	1308702.51	Геодезический метод	0.1	-
1157	789742.65	1308790.03	Геодезический метод	0.1	-
1158	789707.61	1308815.57	Геодезический метод	0.1	-
1159	789681.49	1308835.32	Геодезический метод	0.1	-
1160	789626.49	1308875.37	Геодезический метод	0.1	-
1161	789623.87	1308871.70	Геодезический метод	0.1	-
1162	789678.81	1308831.71	Геодезический метод	0.1	-
1163	789704.94	1308811.95	Геодезический метод	0.1	-
1164	789740.01	1308786.39	Геодезический метод	0.1	-
1165	789840.50	1308715.78	Геодезический метод	0.1	-
1166	789871.39	1308694.28	Геодезический метод	0.1	-
1167	789883.42	1308687.78	Геодезический метод	0.1	-
1168	789876.72	1308674.78	Геодезический метод	0.1	-
1169	789859.94	1308641.23	Геодезический метод	0.1	-
1170	789854.36	1308631.46	Геодезический метод	0.1	-
1171	789834.61	1308638.21	Геодезический метод	0.1	-
1172	789769.00	1308688.93	Геодезический метод	0.1	-
1173	789733.60	1308714.50	Геодезический метод	0.1	-
1174	789705.43	1308736.62	Геодезический метод	0.1	-
1175	789702.65	1308733.09	Геодезический метод	0.1	-
1176	789730.86	1308710.94	Геодезический метод	0.1	-
1177	789766.28	1308685.35	Геодезический метод	0.1	-
1178	789827.32	1308638.13	Геодезический метод	0.1	-
1179	789810.95	1308637.30	Геодезический метод	0.1	-
1180	789779.85	1308661.21	Геодезический метод	0.1	-
1181	789723.10	1308702.43	Геодезический метод	0.1	-
1182	789625.01	1308774.84	Геодезический метод	0.1	-
1183	789603.62	1308790.87	Геодезический метод	0.1	-
1184	789600.92	1308787.27	Геодезический метод	0.1	-
1185	789622.33	1308771.23	Геодезический метод	0.1	-
1186	789720.43	1308698.81	Геодезический метод	0.1	-
1187	789777.17	1308657.60	Геодезический метод	0.1	-
1188	789809.52	1308632.73	Геодезический метод	0.1	-
1189	789830.51	1308633.79	Геодезический метод	0.1	-
1190	789825.59	1308616.23	Геодезический метод	0.1	-
1191	789783.30	1308545.25	Геодезический метод	0.1	-
1192	789737.27	1308575.69	Геодезический метод	0.1	-
1193	789681.76	1308612.97	Геодезический метод	0.1	-
1194	789679.24	1308609.25	Геодезический метод	0.1	-

## Сведения о местоположении границ объекта

## 1. Система координат МСК-38, зона 1

## 2. Сведения о характерных точках границ объекта

Обозначение характерных точек границ	Координаты, м		Метод определения координат характерной точки	Средняя квадратическая погрешность положения характерной точки (Mt), м	Описание обозначения точки на местности (при наличии)
	X	Y			
1195	789764.02	1308552.31	Геодезический метод	0.1	-
1196	789778.98	1308542.68	Геодезический метод	0.1	-
1197	789761.96	1308537.65	Геодезический метод	0.1	-
1198	789707.54	1308575.18	Геодезический метод	0.1	-
1199	789689.89	1308587.05	Геодезический метод	0.1	-
1200	789637.26	1308621.51	Геодезический метод	0.1	-
1201	789611.41	1308639.11	Геодезический метод	0.1	-
1202	789585.20	1308655.54	Геодезический метод	0.1	-
1203	789583.08	1308652.14	Геодезический метод	0.1	-
1204	789609.25	1308635.74	Геодезический метод	0.1	-
1205	789635.02	1308618.19	Геодезический метод	0.1	-
1206	789687.67	1308583.72	Геодезический метод	0.1	-
1207	789734.07	1308552.21	Геодезический метод	0.1	-
1208	789761.25	1308533.27	Геодезический метод	0.1	-
1209	789783.78	1308539.93	Геодезический метод	0.1	-
1210	789785.14	1308539.53	Геодезический метод	0.1	-
1211	789829.77	1308614.45	Геодезический метод	0.1	-
1212	789835.04	1308633.30	Геодезический метод	0.1	-
1213	789852.83	1308627.26	Геодезический метод	0.1	-
1214	789841.25	1308604.50	Геодезический метод	0.1	-
1215	789792.92	1308509.58	Геодезический метод	0.1	-
1216	789768.73	1308458.82	Геодезический метод	0.1	-
1217	789805.13	1308423.53	Геодезический метод	0.1	-
1218	789871.82	1308358.06	Геодезический метод	0.1	-
1219	789958.58	1308288.00	Геодезический метод	0.1	-
1220	790037.26	1308225.30	Геодезический метод	0.1	-
1221	790045.26	1308220.33	Геодезический метод	0.1	-
1222	790055.91	1308237.85	Геодезический метод	0.1	-
1223	790049.54	1308241.72	Геодезический метод	0.1	-
1224	789971.44	1308303.96	Геодезический метод	0.1	-
1225	789885.07	1308373.71	Геодезический метод	0.1	-
1226	789819.50	1308438.15	Геодезический метод	0.1	-
1227	789792.88	1308464.30	Геодезический метод	0.1	-
1228	789811.19	1308500.28	Геодезический метод	0.1	-
1229	789859.52	1308595.20	Геодезический метод	0.1	-
1230	789878.23	1308631.97	Геодезический метод	0.1	-
1231	789893.16	1308661.82	Геодезический метод	0.1	-
1232	789900.60	1308658.12	Геодезический метод	0.1	-
1233	789907.82	1308673.19	Геодезический метод	0.1	-
1234	789954.21	1308645.64	Геодезический метод	0.1	-
1235	789969.57	1308620.61	Геодезический метод	0.1	-
1236	790004.55	1308593.37	Геодезический метод	0.1	-
1237	790007.01	1308596.51	Геодезический метод	0.1	-
1238	789972.61	1308623.32	Геодезический метод	0.1	-
1239	789957.11	1308648.59	Геодезический метод	0.1	-
1240	789909.56	1308676.81	Геодезический метод	0.1	-
1241	789910.29	1308678.34	Геодезический метод	0.1	-

## Сведения о местоположении границ объекта

## 1. Система координат МСК-38, зона 1

## 2. Сведения о характерных точках границ объекта

Обозначение характерных точек границ	Координаты, м		Метод определения координат характерной точки	Средняя квадратическая погрешность положения характерной точки (Mt), м	Описание обозначения точки на местности (при наличии)
	X	Y			
1242	789903.68	1308681.60	Геодезический метод	0.1	-
1243	789923.38	1308708.38	Геодезический метод	0.1	-
1244	789931.67	1308719.24	Геодезический метод	0.1	-
1245	789951.16	1308727.41	Геодезический метод	0.1	-
1246	789949.61	1308731.11	Геодезический метод	0.1	-
1247	789936.55	1308725.64	Геодезический метод	0.1	-
1248	789952.76	1308746.87	Геодезический метод	0.1	-
1249	789983.08	1308787.81	Геодезический метод	0.1	-
1250	790002.08	1308774.21	Геодезический метод	0.1	-
1251	790035.86	1308749.93	Геодезический метод	0.1	-
1252	790003.65	1308703.17	Геодезический метод	0.1	-
1253	790006.95	1308700.90	Геодезический метод	0.1	-
1254	790039.11	1308747.58	Геодезический метод	0.1	-
1255	790065.93	1308728.56	Геодезический метод	0.1	-
1256	790104.75	1308700.31	Геодезический метод	0.1	-
1257	790181.98	1308644.07	Геодезический метод	0.1	-
1258	790206.72	1308626.05	Геодезический метод	0.1	-
1259	790192.64	1308609.92	Геодезический метод	0.1	-
1260	790196.67	1308606.30	Геодезический метод	0.1	-
1261	790179.79	1308575.94	Геодезический метод	0.1	-
1262	790161.82	1308545.20	Геодезический метод	0.1	-
1263	790139.59	1308505.02	Геодезический метод	0.1	-
1264	790168.75	1308482.70	Геодезический метод	0.1	-
1265	790189.08	1308467.61	Геодезический метод	0.1	-
1266	790224.32	1308440.85	Геодезический метод	0.1	-
1267	790259.09	1308414.15	Геодезический метод	0.1	-
1268	790289.42	1308391.14	Геодезический метод	0.1	-
1269	790307.55	1308410.14	Геодезический метод	0.1	-
1270	790304.66	1308412.91	Геодезический метод	0.1	-
1271	790289.30	1308396.88	Геодезический метод	0.1	-
1272	790261.82	1308417.73	Геодезический метод	0.1	-
1273	790227.06	1308444.42	Геодезический метод	0.1	-
1274	790191.79	1308471.20	Геодезический метод	0.1	-
1275	790171.45	1308486.31	Геодезический метод	0.1	-
1276	790145.38	1308506.23	Геодезический метод	0.1	-
1277	790165.74	1308543.00	Геодезический метод	0.1	-
1278	790183.69	1308573.69	Геодезический метод	0.1	-
1279	790200.11	1308603.21	Геодезический метод	0.1	-
1280	790213.20	1308591.45	Геодезический метод	0.1	-
1281	790229.31	1308609.28	Геодезический метод	0.1	-
1282	790270.55	1308581.63	Геодезический метод	0.1	-
1283	790310.31	1308553.95	Геодезический метод	0.1	-
1284	790384.09	1308500.81	Геодезический метод	0.1	-
1285	790370.35	1308481.61	Геодезический метод	0.1	-
1286	790354.94	1308459.15	Геодезический метод	0.1	-
1287	790332.96	1308426.68	Геодезический метод	0.1	-
1288	790362.51	1308404.79	Геодезический метод	0.1	-

## Сведения о местоположении границ объекта

## 1. Система координат МСК-38, зона 1

## 2. Сведения о характерных точках границ объекта

Обозначение характерных точек границ	Координаты, м		Метод определения координат характерной точки	Средняя квадратическая погрешность положения характерной точки (Mt), м	Описание обозначения точки на местности (при наличии)
	X	Y			
1289	790392.58	1308381.82	Геодезический метод	0.1	-
1290	790392.42	1308381.63	Геодезический метод	0.1	-
1291	790426.73	1308355.98	Геодезический метод	0.1	-
1292	790458.25	1308331.50	Геодезический метод	0.1	-
1293	790501.40	1308299.17	Геодезический метод	0.1	-
1294	790504.10	1308302.77	Геодезический метод	0.1	-
1295	790460.99	1308335.07	Геодезический метод	0.1	-
1296	790429.46	1308359.54	Геодезический метод	0.1	-
1297	790395.11	1308385.23	Геодезический метод	0.1	-
1298	790394.93	1308385.08	Геодезический метод	0.1	-
1299	790364.93	1308407.98	Геодезический метод	0.1	-
1300	790338.39	1308427.58	Геодезический метод	0.1	-
1301	790358.24	1308456.90	Геодезический метод	0.1	-
1302	790373.62	1308479.30	Геодезический метод	0.1	-
1303	790387.36	1308498.53	Геодезический метод	0.1	-
1304	790414.98	1308479.86	Геодезический метод	0.1	-
1305	790438.30	1308463.49	Геодезический метод	0.1	-
1306	790466.70	1308442.94	Геодезический метод	0.1	-
1307	790469.34	1308446.59	Геодезический метод	0.1	-
1308	790440.93	1308467.14	Геодезический метод	0.1	-
1309	790417.56	1308483.55	Геодезический метод	0.1	-
1310	790388.30	1308503.32	Геодезический метод	0.1	-
1311	790312.90	1308557.63	Геодезический метод	0.1	-
1312	790273.08	1308585.36	Геодезический метод	0.1	-
1313	790225.50	1308617.26	Геодезический метод	0.1	-
1314	790250.86	1308621.58	Геодезический метод	0.1	-
1315	790279.29	1308600.26	Геодезический метод	0.1	-
1316	790309.78	1308577.14	Геодезический метод	0.1	-
1317	790345.05	1308551.50	Геодезический метод	0.1	-
1318	790347.69	1308555.15	Геодезический метод	0.1	-
1319	790312.49	1308580.74	Геодезический метод	0.1	-
1320	790281.99	1308603.86	Геодезический метод	0.1	-
1321	790252.78	1308625.76	Геодезический метод	0.1	-
1322	790220.18	1308649.55	Геодезический метод	0.1	-
1323	790144.69	1308704.74	Геодезический метод	0.1	-
1324	790104.47	1308733.47	Геодезический метод	0.1	-
1325	790072.21	1308756.91	Геодезический метод	0.1	-
1326	790040.70	1308779.79	Геодезический метод	0.1	-
1327	790017.96	1308795.73	Геодезический метод	0.1	-
1328	790015.38	1308792.05	Геодезический метод	0.1	-
1329	790038.11	1308776.12	Геодезический метод	0.1	-
1330	790069.57	1308753.26	Геодезический метод	0.1	-
1331	790101.84	1308729.82	Геодезический метод	0.1	-
1332	790142.06	1308701.09	Геодезический метод	0.1	-
1333	790217.52	1308645.92	Геодезический метод	0.1	-
1334	790245.80	1308625.29	Геодезический метод	0.1	-
1335	790219.01	1308620.73	Геодезический метод	0.1	-

## Сведения о местоположении границ объекта

## 1. Система координат МСК-38, зона 1

## 2. Сведения о характерных точках границ объекта

Обозначение характерных точек границ	Координаты, м		Метод определения координат характерной точки	Средняя квадратическая погрешность положения характерной точки (Mt), м	Описание обозначения точки на местности (при наличии)
	X	Y			
1336	790211.67	1308627.30	Геодезический метод	0.1	-
1337	790212.01	1308627.76	Геодезический метод	0.1	-
1338	790184.64	1308647.70	Геодезический метод	0.1	-
1339	790107.40	1308703.94	Геодезический метод	0.1	-
1340	790068.58	1308732.20	Геодезический метод	0.1	-
1341	790040.06	1308752.41	Геодезический метод	0.1	-
1342	790004.70	1308777.87	Геодезический метод	0.1	-
1343	789985.71	1308791.46	Геодезический метод	0.1	-
1344	789997.22	1308807.42	Геодезический метод	0.1	-
1345	790027.26	1308847.82	Геодезический метод	0.1	-
1346	790052.98	1308882.38	Геодезический метод	0.1	-
1347	790076.57	1308912.73	Геодезический метод	0.1	-
1348	790092.62	1308894.87	Геодезический метод	0.1	-
1349	790084.48	1308883.39	Геодезический метод	0.1	-
1350	790085.80	1308880.51	Геодезический метод	0.1	-
1351	790108.53	1308869.21	Геодезический метод	0.1	-
1352	790134.69	1308849.56	Геодезический метод	0.1	-
1353	790097.94	1308808.88	Геодезический метод	0.1	-
1354	790083.56	1308814.72	Геодезический метод	0.1	-
1355	790081.86	1308810.54	Геодезический метод	0.1	-
1356	790099.16	1308803.50	Геодезический метод	0.1	-
1357	790138.29	1308846.83	Геодезический метод	0.1	-
1358	790178.86	1308815.64	Геодезический метод	0.1	-
1359	790244.09	1308765.93	Геодезический метод	0.1	-
1360	790364.17	1308672.57	Геодезический метод	0.1	-
1361	790366.93	1308676.14	Геодезический метод	0.1	-
1362	790310.12	1308719.99	Геодезический метод	0.1	-
1363	790246.83	1308769.51	Геодезический метод	0.1	-
1364	790183.33	1308817.89	Геодезический метод	0.1	-
1365	790191.25	1308828.98	Геодезический метод	0.1	-
1366	790226.88	1308801.64	Геодезический метод	0.1	-
1367	790261.61	1308775.28	Геодезический метод	0.1	-
1368	790360.14	1308701.05	Геодезический метод	0.1	-
1369	790362.84	1308704.65	Геодезический метод	0.1	-
1370	790264.33	1308778.88	Геодезический метод	0.1	-
1371	790229.62	1308805.22	Геодезический метод	0.1	-
1372	790190.23	1308835.47	Геодезический метод	0.1	-
1373	790179.75	1308820.63	Геодезический метод	0.1	-
1374	790139.37	1308851.66	Геодезический метод	0.1	-
1375	790110.90	1308873.07	Геодезический метод	0.1	-
1376	790090.02	1308883.29	Геодезический метод	0.1	-
1377	790098.17	1308894.65	Геодезический метод	0.1	-
1378	790101.00	1308892.19	Геодезический метод	0.1	-
1379	790118.23	1308911.70	Геодезический метод	0.1	-
1380	790102.39	1308925.76	Геодезический метод	0.1	-
1381	790091.78	1308951.26	Геодезический метод	0.1	-
1382	790093.91	1308960.42	Геодезический метод	0.1	-

Сведения о местоположении границ объекта					
1. Система координат МСК-38, зона 1					
2. Сведения о характерных точках границ объекта					
Обозначение характерных точек границ	Координаты, м		Метод определения координат характерной точки	Средняя квадратическая погрешность положения характерной точки (Mt), м	Описание обозначения точки на местности (при наличии)
	X	Y			
1383	790113.90	1308990.53	Геодезический метод	0.1	-
1384	790160.15	1309050.68	Геодезический метод	0.1	-
1385	790162.76	1309043.90	Геодезический метод	0.1	-
1386	790166.49	1309045.35	Геодезический метод	0.1	-
1387	790163.00	1309054.38	Геодезический метод	0.1	-
1388	790165.41	1309057.49	Геодезический метод	0.1	-
1389	790184.30	1309081.92	Геодезический метод	0.1	-
1390	790212.49	1309118.48	Геодезический метод	0.1	-
1391	790245.31	1309161.26	Геодезический метод	0.1	-
1392	790255.11	1309175.22	Геодезический метод	0.1	-
1393	790259.65	1309171.64	Геодезический метод	0.1	-
1394	790249.75	1309158.49	Геодезический метод	0.1	-
1395	790232.06	1309136.82	Геодезический метод	0.1	-
1396	790191.69	1309084.10	Геодезический метод	0.1	-
1397	790249.34	1309033.14	Геодезический метод	0.1	-
1398	790272.31	1309059.74	Геодезический метод	0.1	-
1399	790268.91	1309062.69	Геодезический метод	0.1	-
1400	790248.85	1309039.58	Геодезический метод	0.1	-
1401	790197.65	1309084.79	Геодезический метод	0.1	-
1402	790235.57	1309133.99	Геодезический метод	0.1	-
1403	790251.89	1309153.99	Геодезический метод	0.1	-
1404	790279.87	1309132.76	Геодезический метод	0.1	-
1405	790326.55	1309097.05	Геодезический метод	0.1	-
1406	790316.04	1309096.80	Геодезический метод	0.1	-
1407	790293.47	1309065.22	Геодезический метод	0.1	-
1408	790264.07	1309025.30	Геодезический метод	0.1	-
1409	790267.69	1309022.64	Геодезический метод	0.1	-
1410	790297.10	1309062.57	Геодезический метод	0.1	-
1411	790318.41	1309092.33	Геодезический метод	0.1	-
1412	790332.26	1309092.69	Геодезический метод	0.1	-
1413	790381.71	1309054.98	Геодезический метод	0.1	-
1414	790411.23	1309032.71	Геодезический метод	0.1	-
1415	790463.50	1308992.12	Геодезический метод	0.1	-
1416	790488.53	1308972.68	Геодезический метод	0.1	-
1417	790517.29	1308950.95	Геодезический метод	0.1	-
1418	790554.54	1308921.62	Геодезический метод	0.1	-
1419	790574.40	1308905.97	Геодезический метод	0.1	-
1420	790587.50	1308912.28	Геодезический метод	0.1	-
1421	790595.86	1308906.13	Геодезический метод	0.1	-
1422	790592.04	1308892.91	Геодезический метод	0.1	-
1423	790625.55	1308866.68	Геодезический метод	0.1	-
1424	790635.79	1308858.68	Геодезический метод	0.1	-
1425	790622.74	1308840.51	Геодезический метод	0.1	-
1426	790604.39	1308814.58	Геодезический метод	0.1	-
1427	790599.01	1308825.85	Геодезический метод	0.1	-
1428	790594.95	1308823.91	Геодезический метод	0.1	-
1429	790601.40	1308810.39	Геодезический метод	0.1	-

## Сведения о местоположении границ объекта

## 1. Система координат МСК-38, зона 1

## 2. Сведения о характерных точках границ объекта

Обозначение характерных точек границ	Координаты, м		Метод определения координат характерной точки	Средняя квадратическая погрешность положения характерной точки (Mt), м	Описание обозначения точки на местности (при наличии)
	X	Y			
1430	790580.48	1308781.64	Геодезический метод	0.1	-
1431	790557.05	1308800.01	Геодезический метод	0.1	-
1432	790553.84	1308802.64	Геодезический метод	0.1	-
1433	790527.10	1308823.23	Геодезический метод	0.1	-
1434	790464.60	1308870.96	Геодезический метод	0.1	-
1435	790436.97	1308892.21	Геодезический метод	0.1	-
1436	790372.95	1308940.90	Геодезический метод	0.1	-
1437	790344.14	1308962.45	Геодезический метод	0.1	-
1438	790279.63	1309012.05	Геодезический метод	0.1	-
1439	790264.49	1309003.36	Геодезический метод	0.1	-
1440	790264.24	1308999.62	Геодезический метод	0.1	-
1441	790285.05	1308983.71	Геодезический метод	0.1	-
1442	790307.50	1308966.35	Геодезический метод	0.1	-
1443	790347.77	1308936.05	Геодезический метод	0.1	-
1444	790378.06	1308912.98	Геодезический метод	0.1	-
1445	790442.53	1308863.59	Геодезический метод	0.1	-
1446	790544.32	1308785.40	Геодезический метод	0.1	-
1447	790555.89	1308795.84	Геодезический метод	0.1	-
1448	790578.13	1308778.41	Геодезический метод	0.1	-
1449	790577.92	1308778.12	Геодезический метод	0.1	-
1450	790596.39	1308764.66	Геодезический метод	0.1	-
1451	790588.76	1308750.56	Геодезический метод	0.1	-
1452	790623.60	1308723.56	Геодезический метод	0.1	-
1453	790626.36	1308727.12	Геодезический метод	0.1	-
1454	790594.61	1308751.70	Геодезический метод	0.1	-
1455	790600.08	1308762.01	Геодезический метод	0.1	-
1456	790627.45	1308742.51	Геодезический метод	0.1	-
1457	790644.27	1308729.94	Геодезический метод	0.1	-
1458	790646.97	1308733.54	Геодезический метод	0.1	-
1459	790630.09	1308746.16	Геодезический метод	0.1	-
1460	790600.61	1308767.15	Геодезический метод	0.1	-
1461	790584.22	1308779.13	Геодезический метод	0.1	-
1462	790605.85	1308808.85	Геодезический метод	0.1	-
1463	790626.41	1308837.90	Геодезический метод	0.1	-
1464	790641.85	1308859.58	Геодезический метод	0.1	-
1465	790628.33	1308870.22	Геодезический метод	0.1	-
1466	790597.27	1308894.51	Геодезический метод	0.1	-
1467	790599.76	1308903.26	Геодезический метод	0.1	-
1468	790604.18	1308900.01	Геодезический метод	0.1	-
1469	790607.70	1308904.71	Геодезический метод	0.1	-
1470	790613.18	1308900.53	Геодезический метод	0.1	-
1471	790632.58	1308885.82	Геодезический метод	0.1	-
1472	790637.34	1308892.11	Геодезический метод	0.1	-
1473	790638.24	1308891.43	Геодезический метод	0.1	-
1474	790652.66	1308879.88	Геодезический метод	0.1	-
1475	790671.44	1308865.30	Геодезический метод	0.1	-
1476	790655.54	1308843.76	Геодезический метод	0.1	-



## Сведения о местоположении границ объекта

## 1. Система координат МСК-38, зона 1

## 2. Сведения о характерных точках границ объекта

Обозначение характерных точек границ	Координаты, м		Метод определения координат характерной точки	Средняя квадратическая погрешность положения характерной точки (Mt), м	Описание обозначения точки на местности (при наличии)
	X	Y			
1477	790679.20	1308826.07	Геодезический метод	0.1	-
1478	790681.90	1308829.67	Геодезический метод	0.1	-
1479	790661.80	1308844.67	Геодезический метод	0.1	-
1480	790674.99	1308862.54	Геодезический метод	0.1	-
1481	790697.30	1308845.30	Геодезический метод	0.1	-
1482	790700.06	1308848.86	Геодезический метод	0.1	-
1483	790675.93	1308867.51	Геодезический метод	0.1	-
1484	790657.12	1308882.12	Геодезический метод	0.1	-
1485	790671.97	1308903.98	Геодезический метод	0.1	-
1486	790688.42	1308928.18	Геодезический метод	0.1	-
1487	790704.38	1308951.65	Геодезический метод	0.1	-
1488	790726.50	1308933.45	Геодезический метод	0.1	-
1489	790754.19	1308910.63	Геодезический метод	0.1	-
1490	790776.13	1308892.13	Геодезический метод	0.1	-
1491	790805.85	1308868.09	Геодезический метод	0.1	-
1492	790831.89	1308845.84	Геодезический метод	0.1	-
1493	790867.36	1308817.41	Геодезический метод	0.1	-
1494	790871.01	1308819.08	Геодезический метод	0.1	-
1495	790871.41	1308834.10	Геодезический метод	0.1	-
1496	790898.75	1308811.56	Геодезический метод	0.1	-
1497	790876.65	1308778.28	Геодезический метод	0.1	-
1498	790846.04	1308732.14	Геодезический метод	0.1	-
1499	790798.39	1308769.94	Геодезический метод	0.1	-
1500	790771.52	1308791.23	Геодезический метод	0.1	-
1501	790743.28	1308813.88	Геодезический метод	0.1	-
1502	790714.88	1308835.88	Геодезический метод	0.1	-
1503	790712.44	1308832.72	Геодезический метод	0.1	-
1504	790740.79	1308810.75	Геодезический метод	0.1	-
1505	790769.02	1308788.11	Геодезический метод	0.1	-
1506	790795.91	1308766.80	Геодезический метод	0.1	-
1507	790844.21	1308728.53	Геодезический метод	0.1	-
1508	790839.38	1308706.91	Геодезический метод	0.1	-
1509	790811.50	1308730.10	Геодезический метод	0.1	-
1510	790776.70	1308756.52	Геодезический метод	0.1	-
1511	790750.54	1308776.63	Геодезический метод	0.1	-
1512	790720.12	1308800.00	Геодезический метод	0.1	-
1513	790717.68	1308796.82	Геодезический метод	0.1	-
1514	790748.10	1308773.45	Геодезический метод	0.1	-
1515	790774.27	1308753.34	Геодезический метод	0.1	-
1516	790808.98	1308726.99	Геодезический метод	0.1	-
1517	790837.77	1308703.05	Геодезический метод	0.1	-
1518	790813.81	1308672.69	Геодезический метод	0.1	-
1519	790780.98	1308630.00	Геодезический метод	0.1	-
1520	790777.35	1308633.03	Геодезический метод	0.1	-
1521	790774.79	1308629.95	Геодезический метод	0.1	-
1522	790781.50	1308624.13	Геодезический метод	0.1	-
1523	790816.96	1308670.22	Геодезический метод	0.1	-

## Сведения о местоположении границ объекта

## 1. Система координат МСК-38, зона 1

## 2. Сведения о характерных точках границ объекта

Обозначение характерных точек границ	Координаты, м		Метод определения координат характерной точки	Средняя квадратическая погрешность положения характерной точки (Mt), м	Описание обозначения точки на местности (при наличии)
	X	Y			
1524	790841.17	1308700.61	Геодезический метод	0.1	-
1525	790849.83	1308695.36	Геодезический метод	0.1	-
1526	791037.83	1308544.26	Геодезический метод	0.1	-
1527	791040.33	1308547.38	Геодезический метод	0.1	-
1528	790887.61	1308670.12	Геодезический метод	0.1	-
1529	790890.33	1308690.12	Геодезический метод	0.1	-
1530	791051.99	1308557.48	Геодезический метод	0.1	-
1531	791054.53	1308560.58	Геодезический метод	0.1	-
1532	790861.09	1308719.29	Геодезический метод	0.1	-
1533	790857.98	1308718.52	Геодезический метод	0.1	-
1534	790850.04	1308699.91	Геодезический метод	0.1	-
1535	790842.87	1308704.16	Геодезический метод	0.1	-
1536	790848.30	1308728.31	Геодезический метод	0.1	-
1537	790848.71	1308728.04	Геодезический метод	0.1	-
1538	790880.40	1308775.79	Геодезический метод	0.1	-
1539	790903.59	1308810.72	Геодезический метод	0.1	-
1540	790917.19	1308828.80	Геодезический метод	0.1	-
1541	790922.97	1308824.78	Геодезический метод	0.1	-
1542	790932.70	1308837.51	Геодезический метод	0.1	-
1543	790939.35	1308844.52	Геодезический метод	0.1	-
1544	790936.19	1308847.67	Геодезический метод	0.1	-
1545	790944.33	1308850.03	Геодезический метод	0.1	-
1546	790912.71	1308805.99	Геодезический метод	0.1	-
1547	790899.50	1308793.25	Геодезический метод	0.1	-
1548	790934.49	1308764.27	Геодезический метод	0.1	-
1549	790961.37	1308741.79	Геодезический метод	0.1	-
1550	790987.39	1308719.74	Геодезический метод	0.1	-
1551	791020.27	1308692.89	Геодезический метод	0.1	-
1552	791041.27	1308675.69	Геодезический метод	0.1	-
1553	791065.39	1308656.10	Геодезический метод	0.1	-
1554	791091.10	1308634.48	Геодезический метод	0.1	-
1555	791114.26	1308637.19	Геодезический метод	0.1	-
1556	791115.47	1308641.12	Геодезический метод	0.1	-
1557	791088.22	1308664.64	Геодезический метод	0.1	-
1558	791059.42	1308688.54	Геодезический метод	0.1	-
1559	791035.98	1308709.19	Геодезический метод	0.1	-
1560	791005.19	1308733.40	Геодезический метод	0.1	-
1561	790974.72	1308757.92	Геодезический метод	0.1	-
1562	790948.62	1308779.79	Геодезический метод	0.1	-
1563	790917.48	1308804.92	Геодезический метод	0.1	-
1564	790951.33	1308852.05	Геодезический метод	0.1	-
1565	790965.31	1308869.17	Геодезический метод	0.1	-
1566	791156.09	1308711.13	Геодезический метод	0.1	-
1567	791158.96	1308714.60	Геодезический метод	0.1	-
1568	790967.94	1308872.66	Геодезический метод	0.1	-
1569	790973.83	1308880.87	Геодезический метод	0.1	-
1570	791002.54	1308857.37	Геодезический метод	0.1	-

## Сведения о местоположении границ объекта

## 1. Система координат МСК-38, зона 1

## 2. Сведения о характерных точках границ объекта

Обозначение характерных точек границ	Координаты, м		Метод определения координат характерной точки	Средняя квадратическая погрешность положения характерной точки (Mt), м	Описание обозначения точки на местности (при наличии)
	X	Y			
1571	791028.73	1308834.92	Геодезический метод	0.1	-
1572	791053.48	1308814.60	Геодезический метод	0.1	-
1573	791110.24	1308767.08	Геодезический метод	0.1	-
1574	791138.53	1308743.21	Геодезический метод	0.1	-
1575	791168.49	1308717.94	Геодезический метод	0.1	-
1576	791171.39	1308721.37	Геодезический метод	0.1	-
1577	791141.42	1308746.66	Геодезический метод	0.1	-
1578	791113.13	1308770.53	Геодезический метод	0.1	-
1579	791056.37	1308818.05	Геодезический метод	0.1	-
1580	791031.64	1308838.34	Геодезический метод	0.1	-
1581	791005.45	1308860.81	Геодезический метод	0.1	-
1582	790976.25	1308884.71	Геодезический метод	0.1	-
1583	790988.68	1308908.29	Геодезический метод	0.1	-
1584	791006.00	1308933.77	Геодезический метод	0.1	-
1585	791025.01	1308954.30	Геодезический метод	0.1	-
1586	791051.88	1308931.01	Геодезический метод	0.1	-
1587	791079.36	1308906.86	Геодезический метод	0.1	-
1588	791107.20	1308884.46	Геодезический метод	0.1	-
1589	791139.98	1308855.66	Геодезический метод	0.1	-
1590	791169.29	1308831.37	Геодезический метод	0.1	-
1591	791198.30	1308808.84	Геодезический метод	0.1	-
1592	791220.53	1308790.08	Геодезический метод	0.1	-
1593	791223.43	1308793.53	Геодезический метод	0.1	-
1594	791201.17	1308812.33	Геодезический метод	0.1	-
1595	791172.13	1308834.86	Геодезический метод	0.1	-
1596	791142.93	1308859.06	Геодезический метод	0.1	-
1597	791110.13	1308887.87	Геодезический метод	0.1	-
1598	791082.29	1308910.27	Геодезический метод	0.1	-
1599	791054.85	1308934.38	Геодезический метод	0.1	-
1600	791028.00	1308957.67	Геодезический метод	0.1	-
1601	791033.11	1308963.71	Геодезический метод	0.1	-
1602	791062.52	1308939.92	Геодезический метод	0.1	-
1603	791088.57	1308918.89	Геодезический метод	0.1	-
1604	791113.89	1308897.69	Геодезический метод	0.1	-
1605	791168.18	1308852.59	Геодезический метод	0.1	-
1606	791244.29	1308789.35	Геодезический метод	0.1	-
1607	791247.17	1308792.80	Геодезический метод	0.1	-
1608	791171.06	1308856.04	Геодезический метод	0.1	-
1609	791116.77	1308901.15	Геодезический метод	0.1	-
1610	791091.45	1308922.35	Геодезический метод	0.1	-
1611	791065.35	1308943.43	Геодезический метод	0.1	-
1612	791032.58	1308970.07	Геодезический метод	0.1	-
1613	791023.16	1308958.93	Геодезический метод	0.1	-
1614	791002.58	1308936.69	Геодезический метод	0.1	-
1615	790984.89	1308910.70	Геодезический метод	0.1	-
1616	790971.48	1308885.33	Геодезический метод	0.1	-
1617	790964.46	1308875.53	Геодезический метод	0.1	-

## Сведения о местоположении границ объекта

## 1. Система координат МСК-38, зона 1

## 2. Сведения о характерных точках границ объекта

Обозначение характерных точек границ	Координаты, м		Метод определения координат характерной точки	Средняя квадратическая погрешность положения характерной точки (Mt), м	Описание обозначения точки на местности (при наличии)
	X	Y			
1618	790948.73	1308856.06	Геодезический метод	0.1	-
1619	790935.68	1308852.27	Геодезический метод	0.1	-
1620	790955.83	1308879.09	Геодезический метод	0.1	-
1621	790964.78	1308891.75	Геодезический метод	0.1	-
1622	790979.31	1308913.39	Геодезический метод	0.1	-
1623	790991.50	1308931.40	Геодезический метод	0.1	-
1624	791012.70	1308962.78	Геодезический метод	0.1	-
1625	791023.22	1308978.61	Геодезический метод	0.1	-
1626	791043.78	1309003.36	Геодезический метод	0.1	-
1627	791062.99	1309026.75	Геодезический метод	0.1	-
1628	791066.30	1309020.82	Геодезический метод	0.1	-
1629	791070.23	1309023.02	Геодезический метод	0.1	-
1630	791066.04	1309030.54	Геодезический метод	0.1	-
1631	791081.09	1309050.10	Геодезический метод	0.1	-
1632	791108.30	1309084.14	Геодезический метод	0.1	-
1633	791104.78	1309086.96	Геодезический метод	0.1	-
1634	791079.02	1309054.72	Геодезический метод	0.1	-
1635	791057.58	1309073.04	Геодезический метод	0.1	-
1636	791070.65	1309079.64	Геодезический метод	0.1	-
1637	791068.62	1309083.66	Геодезический метод	0.1	-
1638	791053.83	1309076.19	Геодезический метод	0.1	-
1639	791024.78	1309099.94	Геодезический метод	0.1	-
1640	790997.64	1309122.71	Геодезический метод	0.1	-
1641	790944.14	1309167.08	Геодезический метод	0.1	-
1642	790919.78	1309187.51	Геодезический метод	0.1	-
1643	790889.75	1309212.66	Геодезический метод	0.1	-
1644	790869.88	1309226.60	Геодезический метод	0.1	-
1645	790847.80	1309192.36	Геодезический метод	0.1	-
1646	790857.58	1309177.31	Геодезический метод	0.1	-
1647	790861.34	1309179.78	Геодезический метод	0.1	-
1648	790853.13	1309192.34	Геодезический метод	0.1	-
1649	790871.15	1309220.25	Геодезический метод	0.1	-
1650	790886.93	1309209.14	Геодезический метод	0.1	-
1651	790916.89	1309184.06	Геодезический метод	0.1	-
1652	790941.26	1309163.62	Геодезический метод	0.1	-
1653	790994.77	1309119.25	Геодезический метод	0.1	-
1654	791021.90	1309096.49	Геодезический метод	0.1	-
1655	791052.10	1309071.80	Геодезический метод	0.1	-
1656	791076.23	1309051.18	Геодезический метод	0.1	-
1657	791061.59	1309032.14	Геодезический метод	0.1	-
1658	791040.30	1309006.22	Геодезический метод	0.1	-
1659	791021.15	1308983.17	Геодезический метод	0.1	-
1660	790999.16	1309002.44	Геодезический метод	0.1	-
1661	790971.06	1309025.97	Геодезический метод	0.1	-
1662	790945.10	1309047.70	Геодезический метод	0.1	-
1663	790923.92	1309065.77	Геодезический метод	0.1	-
1664	790900.59	1309085.50	Геодезический метод	0.1	-

Сведения о местоположении границ объекта					
1. Система координат МСК-38, зона 1					
2. Сведения о характерных точках границ объекта					
Обозначение характерных точек границ	Координаты, м		Метод определения координат характерной точки	Средняя квадратическая погрешность положения характерной точки (Mt), м	Описание обозначения точки на местности (при наличии)
	X	Y			
1665	790877.74	1309104.73	Геодезический метод	0.1	-
1666	790838.69	1309137.23	Геодезический метод	0.1	-
1667	790835.82	1309133.76	Геодезический метод	0.1	-
1668	790874.84	1309101.29	Геодезический метод	0.1	-
1669	790897.69	1309082.06	Геодезический метод	0.1	-
1670	790921.00	1309062.34	Геодезический метод	0.1	-
1671	790942.19	1309044.25	Геодезический метод	0.1	-
1672	790968.16	1309022.51	Геодезический метод	0.1	-
1673	790996.22	1308999.03	Геодезический метод	0.1	-
1674	791018.45	1308979.56	Геодезический метод	0.1	-
1675	791010.35	1308967.37	Геодезический метод	0.1	-
1676	790988.78	1308985.22	Геодезический метод	0.1	-
1677	790964.08	1309005.55	Геодезический метод	0.1	-
1678	790916.86	1309044.18	Геодезический метод	0.1	-
1679	790889.37	1309066.95	Геодезический метод	0.1	-
1680	790867.36	1309084.34	Геодезический метод	0.1	-
1681	790841.13	1309106.06	Геодезический метод	0.1	-
1682	790822.02	1309122.19	Геодезический метод	0.1	-
1683	790819.12	1309118.75	Геодезический метод	0.1	-
1684	790838.24	1309102.62	Геодезический метод	0.1	-
1685	790864.55	1309080.82	Геодезический метод	0.1	-
1686	790886.52	1309063.46	Геодезический метод	0.1	-
1687	790914.00	1309040.71	Геодезический метод	0.1	-
1688	790961.22	1309002.08	Геодезический метод	0.1	-
1689	790985.92	1308981.74	Геодезический метод	0.1	-
1690	791007.83	1308963.61	Геодезический метод	0.1	-
1691	790987.78	1308933.92	Геодезический метод	0.1	-
1692	790975.58	1308915.91	Геодезический метод	0.1	-
1693	790962.41	1308896.30	Геодезический метод	0.1	-
1694	790943.03	1308912.03	Геодезический метод	0.1	-
1695	790909.05	1308941.46	Геодезический метод	0.1	-
1696	790886.57	1308959.79	Геодезический метод	0.1	-
1697	790856.13	1308984.58	Геодезический метод	0.1	-
1698	790803.02	1309028.64	Геодезический метод	0.1	-
1699	790779.34	1309047.36	Геодезический метод	0.1	-
1700	790776.55	1309043.82	Геодезический метод	0.1	-
1701	790800.17	1309025.17	Геодезический метод	0.1	-
1702	790853.27	1308981.10	Геодезический метод	0.1	-
1703	790883.72	1308956.30	Геодезический метод	0.1	-
1704	790906.18	1308938.00	Геодезический метод	0.1	-
1705	790940.11	1308908.60	Геодезический метод	0.1	-
1706	790959.76	1308892.66	Геодезический метод	0.1	-
1707	790953.39	1308883.73	Геодезический метод	0.1	-
1708	790928.06	1308904.10	Геодезический метод	0.1	-
1709	790901.74	1308925.70	Геодезический метод	0.1	-
1710	790879.50	1308944.11	Геодезический метод	0.1	-
1711	790852.79	1308966.02	Геодезический метод	0.1	-

## Сведения о местоположении границ объекта

## 1. Система координат МСК-38, зона 1

## 2. Сведения о характерных точках границ объекта

Обозначение характерных точек границ	Координаты, м		Метод определения координат характерной точки	Средняя квадратическая погрешность положения характерной точки (Mt), м	Описание обозначения точки на местности (при наличии)
	X	Y			
1712	790826.66	1308987.01	Геодезический метод	0.1	-
1713	790804.87	1309005.50	Геодезический метод	0.1	-
1714	790780.53	1309024.82	Геодезический метод	0.1	-
1715	790763.80	1309038.98	Геодезический метод	0.1	-
1716	790760.89	1309035.54	Геодезический метод	0.1	-
1717	790777.70	1309021.32	Геодезический метод	0.1	-
1718	790801.99	1309002.05	Геодезический метод	0.1	-
1719	790823.77	1308983.56	Геодезический метод	0.1	-
1720	790849.95	1308962.54	Геодезический метод	0.1	-
1721	790876.64	1308940.64	Геодезический метод	0.1	-
1722	790898.88	1308922.22	Геодезический метод	0.1	-
1723	790925.22	1308900.62	Геодезический метод	0.1	-
1724	790950.74	1308880.09	Геодезический метод	0.1	-
1725	790930.61	1308853.25	Геодезический метод	0.1	-
1726	790923.59	1308860.27	Геодезический метод	0.1	-
1727	790919.27	1308855.89	Геодезический метод	0.1	-
1728	790918.44	1308856.52	Геодезический метод	0.1	-
1729	790914.73	1308851.29	Геодезический метод	0.1	-
1730	790907.55	1308844.02	Геодезический метод	0.1	-
1731	790908.74	1308842.86	Геодезический метод	0.1	-
1732	790904.86	1308837.39	Геодезический метод	0.1	-
1733	790913.49	1308831.38	Геодезический метод	0.1	-
1734	790901.37	1308815.24	Геодезический метод	0.1	-
1735	790870.72	1308840.50	Геодезический метод	0.1	-
1736	790836.94	1308868.43	Геодезический метод	0.1	-
1737	790805.32	1308894.53	Геодезический метод	0.1	-
1738	790776.98	1308918.29	Геодезический метод	0.1	-
1739	790744.30	1308945.09	Геодезический метод	0.1	-
1740	790718.07	1308966.61	Геодезический метод	0.1	-
1741	790703.07	1308978.89	Геодезический метод	0.1	-
1742	790684.99	1308994.62	Геодезический метод	0.1	-
1743	790656.39	1309018.63	Геодезический метод	0.1	-
1744	790594.97	1309070.20	Геодезический метод	0.1	-
1745	790562.07	1309097.16	Геодезический метод	0.1	-
1746	790533.30	1309120.66	Геодезический метод	0.1	-
1747	790502.14	1309146.54	Геодезический метод	0.1	-
1748	790438.34	1309199.55	Геодезический метод	0.1	-
1749	790435.46	1309196.09	Геодезический метод	0.1	-
1750	790499.26	1309143.08	Геодезический метод	0.1	-
1751	790530.43	1309117.19	Геодезический метод	0.1	-
1752	790559.22	1309093.68	Геодезический метод	0.1	-
1753	790592.08	1309066.75	Геодезический метод	0.1	-
1754	790653.49	1309015.19	Геодезический метод	0.1	-
1755	790682.08	1308991.19	Геодезический метод	0.1	-
1756	790700.18	1308975.44	Геодезический метод	0.1	-
1757	790712.90	1308964.92	Геодезический метод	0.1	-
1758	790704.07	1308957.90	Геодезический метод	0.1	-

## Сведения о местоположении границ объекта

## 1. Система координат МСК-38, зона 1

## 2. Сведения о характерных точках границ объекта

Обозначение характерных точек границ	Координаты, м		Метод определения координат характерной точки	Средняя квадратическая погрешность положения характерной точки (Mt), м	Описание обозначения точки на местности (при наличии)
	X	Y			
1759	790695.17	1308967.69	Геодезический метод	0.1	-
1760	790690.46	1308972.10	Геодезический метод	0.1	-
1761	790656.34	1309000.98	Геодезический метод	0.1	-
1762	790591.86	1309055.56	Геодезический метод	0.1	-
1763	790524.47	1309112.60	Геодезический метод	0.1	-
1764	790489.41	1309142.27	Геодезический метод	0.1	-
1765	790459.00	1309168.01	Геодезический метод	0.1	-
1766	790456.10	1309164.57	Геодезический метод	0.1	-
1767	790486.51	1309138.83	Геодезический метод	0.1	-
1768	790521.57	1309109.16	Геодезический метод	0.1	-
1769	790588.96	1309052.12	Геодезический метод	0.1	-
1770	790653.44	1308997.54	Геодезический метод	0.1	-
1771	790687.51	1308968.70	Геодезический метод	0.1	-
1772	790692.03	1308964.47	Геодезический метод	0.1	-
1773	790700.96	1308954.63	Геодезический метод	0.1	-
1774	790687.04	1308934.14	Геодезический метод	0.1	-
1775	790681.67	1308946.53	Геодезический метод	0.1	-
1776	790677.53	1308944.75	Геодезический метод	0.1	-
1777	790684.01	1308929.68	Геодезический метод	0.1	-
1778	790668.25	1308906.50	Геодезический метод	0.1	-
1779	790653.58	1308884.92	Геодезический метод	0.1	-
1780	790641.03	1308894.96	Геодезический метод	0.1	-
1781	790640.06	1308895.69	Геодезический метод	0.1	-
1782	790644.96	1308902.16	Геодезический метод	0.1	-
1783	790625.61	1308916.83	Геодезический метод	0.1	-
1784	790605.30	1308932.35	Геодезический метод	0.1	-
1785	790551.62	1308973.40	Геодезический метод	0.1	-
1786	790522.06	1308996.70	Геодезический метод	0.1	-
1787	790492.91	1309019.24	Геодезический метод	0.1	-
1788	790434.22	1309063.87	Геодезический метод	0.1	-
1789	790410.80	1309082.34	Геодезический метод	0.1	-
1790	790346.73	1309131.47	Геодезический метод	0.1	-
1791	790363.97	1309155.81	Геодезический метод	0.1	-
1792	790386.41	1309187.50	Геодезический метод	0.1	-
1793	790412.57	1309222.12	Геодезический метод	0.1	-
1794	790436.26	1309254.59	Геодезический метод	0.1	-
1795	790432.62	1309257.25	Геодезический метод	0.1	-
1796	790408.96	1309224.82	Геодезический метод	0.1	-
1797	790383.83	1309191.55	Геодезический метод	0.1	-
1798	790371.81	1309196.34	Геодезический метод	0.1	-
1799	790370.15	1309192.16	Геодезический метод	0.1	-
1800	790381.10	1309187.80	Геодезический метод	0.1	-
1801	790360.29	1309158.41	Геодезический метод	0.1	-
1802	790343.11	1309134.15	Геодезический метод	0.1	-
1803	790327.71	1309145.52	Геодезический метод	0.1	-
1804	790275.15	1309185.58	Геодезический метод	0.1	-
1805	790296.07	1309216.61	Геодезический метод	0.1	-

## Сведения о местоположении границ объекта

## 1. Система координат МСК-38, зона 1

## 2. Сведения о характерных точках границ объекта

Обозначение характерных точек границ	Координаты, м		Метод определения координат характерной точки	Средняя квадратическая погрешность положения характерной точки (Mt), м	Описание обозначения точки на местности (при наличии)
	X	Y			
1806	790289.49	1309219.96	Геодезический метод	0.1	-
1807	790290.63	1309225.62	Геодезический метод	0.1	-
1808	790296.46	1309234.80	Геодезический метод	0.1	-
1809	790293.51	1309236.72	Геодезический метод	0.1	-
1810	790305.90	1309253.59	Геодезический метод	0.1	-
1811	790363.25	1309327.71	Геодезический метод	0.1	-
1812	790382.04	1309351.95	Геодезический метод	0.1	-
1813	790403.53	1309381.30	Геодезический метод	0.1	-
1814	790424.94	1309410.06	Геодезический метод	0.1	-
1815	790421.34	1309412.74	Геодезический метод	0.1	-
1816	790399.90	1309383.97	Геодезический метод	0.1	-
1817	790378.46	1309354.68	Геодезический метод	0.1	-
1818	790360.83	1309331.96	Геодезический метод	0.1	-
1819	790347.71	1309354.97	Геодезический метод	0.1	-
1820	790331.00	1309377.23	Геодезический метод	0.1	-
1821	790301.61	1309404.82	Геодезический метод	0.1	-
1822	790306.37	1309409.40	Геодезический метод	0.1	-
1823	790303.25	1309412.64	Геодезический метод	0.1	-
1824	790298.19	1309407.78	Геодезический метод	0.1	-
1825	790269.27	1309430.46	Геодезический метод	0.1	-
1826	790269.33	1309440.22	Геодезический метод	0.1	-
1827	790264.83	1309440.24	Геодезический метод	0.1	-
1828	790264.79	1309434.11	Геодезический метод	0.1	-
1829	790248.36	1309447.61	Геодезический метод	0.1	-
1830	790225.32	1309465.40	Геодезический метод	0.1	-
1831	790196.23	1309481.47	Геодезический метод	0.1	-
1832	790165.05	1309503.58	Геодезический метод	0.1	-
1833	790151.47	1309512.98	Геодезический метод	0.1	-
1834	790167.65	1309509.79	Геодезический метод	0.1	-
1835	790197.45	1309488.06	Геодезический метод	0.1	-
1836	790200.11	1309491.70	Геодезический метод	0.1	-
1837	790170.40	1309513.37	Геодезический метод	0.1	-
1838	790067.57	1309588.60	Геодезический метод	0.1	-
1839	790064.91	1309584.98	Геодезический метод	0.1	-
1840	790125.71	1309540.40	Геодезический метод	0.1	-
1841	790117.36	1309537.86	Геодезический метод	0.1	-
1842	790099.31	1309550.66	Геодезический метод	0.1	-
1843	790096.71	1309546.98	Геодезический метод	0.1	-
1844	790115.37	1309533.75	Геодезический метод	0.1	-
1845	790140.49	1309515.11	Геодезический метод	0.1	-
1846	790162.48	1309499.89	Геодезический метод	0.1	-
1847	790191.83	1309479.07	Геодезический метод	0.1	-
1848	790164.69	1309443.60	Геодезический метод	0.1	-
1849	790168.27	1309440.86	Геодезический метод	0.1	-
1850	790195.64	1309476.66	Геодезический метод	0.1	-
1851	790220.54	1309462.98	Геодезический метод	0.1	-
1852	790198.96	1309440.06	Геодезический метод	0.1	-



## Сведения о местоположении границ объекта

## 1. Система координат МСК-38, зона 1

## 2. Сведения о характерных точках границ объекта

Обозначение характерных точек границ	Координаты, м		Метод определения координат характерной точки	Средняя квадратическая погрешность положения характерной точки (Mt), м	Описание обозначения точки на местности (при наличии)
	X	Y			
1853	790202.24	1309436.98	Геодезический метод	0.1	-
1854	790224.41	1309460.52	Геодезический метод	0.1	-
1855	790245.58	1309444.07	Геодезический метод	0.1	-
1856	790265.62	1309427.60	Геодезический метод	0.1	-
1857	790296.87	1309403.09	Геодезический метод	0.1	-
1858	790327.78	1309374.08	Геодезический метод	0.1	-
1859	790344.02	1309352.39	Геодезический метод	0.1	-
1860	790357.81	1309328.07	Геодезический метод	0.1	-
1861	790304.26	1309258.82	Геодезический метод	0.1	-
1862	790292.36	1309284.41	Геодезический метод	0.1	-
1863	790264.22	1309306.64	Геодезический метод	0.1	-
1864	790230.62	1309331.82	Геодезический метод	0.1	-
1865	790164.38	1309381.62	Геодезический метод	0.1	-
1866	790161.68	1309378.02	Геодезический метод	0.1	-
1867	790227.92	1309328.22	Геодезический метод	0.1	-
1868	790261.50	1309303.06	Геодезический метод	0.1	-
1869	790288.72	1309281.55	Геодезический метод	0.1	-
1870	790301.21	1309254.82	Геодезический метод	0.1	-
1871	790289.71	1309239.18	Геодезический метод	0.1	-
1872	790275.42	1309248.46	Геодезический метод	0.1	-
1873	790260.83	1309225.47	Геодезический метод	0.1	-
1874	790266.03	1309222.19	Геодезический метод	0.1	-
1875	790251.23	1309204.10	Геодезический метод	0.1	-
1876	790203.21	1309240.26	Геодезический метод	0.1	-
1877	790127.22	1309297.49	Геодезический метод	0.1	-
1878	790101.22	1309317.07	Геодезический метод	0.1	-
1879	790128.89	1309355.49	Геодезический метод	0.1	-
1880	790113.57	1309380.29	Геодезический метод	0.1	-
1881	790134.41	1309405.64	Геодезический метод	0.1	-
1882	790082.13	1309446.83	Геодезический метод	0.1	-
1883	790053.69	1309470.35	Геодезический метод	0.1	-
1884	790023.35	1309494.28	Геодезический метод	0.1	-
1885	789999.33	1309513.37	Геодезический метод	0.1	-
1886	789995.52	1309516.57	Геодезический метод	0.1	-
1887	790006.19	1309531.08	Геодезический метод	0.1	-
1888	790054.58	1309596.86	Геодезический метод	0.1	-
1889	790078.09	1309628.82	Геодезический метод	0.1	-
1890	790074.47	1309631.48	Геодезический метод	0.1	-
1891	790050.96	1309599.52	Геодезический метод	0.1	-
1892	790002.57	1309533.74	Геодезический метод	0.1	-
1893	789992.06	1309519.46	Геодезический метод	0.1	-
1894	789978.22	1309531.03	Геодезический метод	0.1	-
1895	790001.09	1309561.27	Геодезический метод	0.1	-
1896	790025.54	1309593.57	Геодезический метод	0.1	-
1897	790021.96	1309596.29	Геодезический метод	0.1	-
1898	789997.51	1309563.99	Геодезический метод	0.1	-
1899	789974.66	1309533.79	Геодезический метод	0.1	-

## Сведения о местоположении границ объекта

## 1. Система координат МСК-38, зона 1

## 2. Сведения о характерных точках границ объекта

Обозначение характерных точек границ	Координаты, м		Метод определения координат характерной точки	Средняя квадратическая погрешность положения характерной точки (Mt), м	Описание обозначения точки на местности (при наличии)
	X	Y			
1900	789946.35	1309554.12	Геодезический метод	0.1	-
1901	789907.36	1309582.12	Геодезический метод	0.1	-
1902	789887.89	1309597.15	Геодезический метод	0.1	-
1903	789858.19	1309620.07	Геодезический метод	0.1	-
1904	789827.60	1309645.84	Геодезический метод	0.1	-
1905	789793.09	1309671.77	Геодезический метод	0.1	-
1906	789760.95	1309696.01	Геодезический метод	0.1	-
1907	789729.57	1309720.34	Геодезический метод	0.1	-
1908	789705.48	1309722.78	Геодезический метод	0.1	-
1909	789705.02	1309718.30	Геодезический метод	0.1	-
1910	789726.45	1309716.12	Геодезический метод	0.1	-
1911	789726.26	1309701.02	Геодезический метод	0.1	-
1912	789730.76	1309700.96	Геодезический метод	0.1	-
1913	789730.92	1309713.60	Геодезический метод	0.1	-
1914	789758.20	1309692.44	Геодезический метод	0.1	-
1915	789787.27	1309670.52	Геодезический метод	0.1	-
1916	789777.29	1309666.29	Геодезический метод	0.1	-
1917	789779.05	1309662.15	Геодезический метод	0.1	-
1918	789791.42	1309667.39	Геодезический метод	0.1	-
1919	789821.04	1309645.14	Геодезический метод	0.1	-
1920	789808.67	1309642.25	Геодезический метод	0.1	-
1921	789809.69	1309637.87	Геодезический метод	0.1	-
1922	789825.66	1309641.59	Геодезический метод	0.1	-
1923	789850.83	1309620.39	Геодезический метод	0.1	-
1924	789838.33	1309620.00	Геодезический метод	0.1	-
1925	789838.47	1309615.50	Геодезический метод	0.1	-
1926	789856.04	1309616.05	Геодезический метод	0.1	-
1927	789881.32	1309596.54	Геодезический метод	0.1	-
1928	789870.59	1309594.20	Геодезический метод	0.1	-
1929	789871.55	1309589.80	Геодезический метод	0.1	-
1930	789885.98	1309592.95	Геодезический метод	0.1	-
1931	789903.65	1309579.30	Геодезический метод	0.1	-
1932	789902.46	1309567.63	Геодезический метод	0.1	-
1933	789906.94	1309567.17	Геодезический метод	0.1	-
1934	789907.86	1309576.23	Геодезический метод	0.1	-
1935	789943.73	1309550.46	Геодезический метод	0.1	-
1936	789971.94	1309530.20	Геодезический метод	0.1	-
1937	789935.60	1309482.18	Геодезический метод	0.1	-
1938	789926.97	1309488.92	Геодезический метод	0.1	-
1939	789912.45	1309470.31	Геодезический метод	0.1	-
1940	789914.10	1309469.04	Геодезический метод	0.1	-
1941	789908.86	1309461.89	Геодезический метод	0.1	-
1942	789892.84	1309473.83	Геодезический метод	0.1	-
1943	789822.25	1309526.11	Геодезический метод	0.1	-
1944	789790.39	1309549.41	Геодезический метод	0.1	-
1945	789727.07	1309596.38	Геодезический метод	0.1	-
1946	789702.71	1309614.48	Геодезический метод	0.1	-

## Сведения о местоположении границ объекта

## 1. Система координат МСК-38, зона 1

## 2. Сведения о характерных точках границ объекта

Обозначение характерных точек границ	Координаты, м		Метод определения координат характерной точки	Средняя квадратическая погрешность положения характерной точки (Mt), м	Описание обозначения точки на местности (при наличии)
	X	Y			
1947	789653.78	1309650.53	Геодезический метод	0.1	-
1948	789627.90	1309669.84	Геодезический метод	0.1	-
1949	789597.39	1309692.61	Геодезический метод	0.1	-
1950	789614.06	1309716.09	Геодезический метод	0.1	-
1951	789610.40	1309718.70	Геодезический метод	0.1	-
1952	789593.84	1309695.39	Геодезический метод	0.1	-
1953	789586.15	1309701.44	Геодезический метод	0.1	-
1954	789616.82	1309739.86	Геодезический метод	0.1	-
1955	789677.86	1309816.32	Геодезический метод	0.1	-
1956	789702.93	1309848.18	Геодезический метод	0.1	-
1957	789726.46	1309877.20	Геодезический метод	0.1	-
1958	789725.89	1309877.79	Геодезический метод	0.1	-
1959	789730.90	1309875.16	Геодезический метод	0.1	-
1960	789707.98	1309845.27	Геодезический метод	0.1	-
1961	789654.75	1309775.56	Геодезический метод	0.1	-
1962	789635.42	1309750.24	Геодезический метод	0.1	-
1963	789639.00	1309747.50	Геодезический метод	0.1	-
1964	789658.33	1309772.82	Геодезический метод	0.1	-
1965	789710.18	1309840.73	Геодезический метод	0.1	-
1966	789746.00	1309812.91	Геодезический метод	0.1	-
1967	789744.88	1309799.72	Геодезический метод	0.1	-
1968	789775.11	1309777.05	Геодезический метод	0.1	-
1969	789810.65	1309751.40	Геодезический метод	0.1	-
1970	789844.20	1309726.04	Геодезический метод	0.1	-
1971	789876.65	1309702.20	Геодезический метод	0.1	-
1972	789906.64	1309680.61	Геодезический метод	0.1	-
1973	789939.69	1309656.14	Геодезический метод	0.1	-
1974	789971.67	1309632.91	Геодезический метод	0.1	-
1975	790002.78	1309610.56	Геодезический метод	0.1	-
1976	790005.40	1309614.22	Геодезический метод	0.1	-
1977	789974.31	1309636.55	Геодезический метод	0.1	-
1978	789942.36	1309659.76	Геодезический метод	0.1	-
1979	789909.28	1309684.26	Геодезический метод	0.1	-
1980	789879.30	1309705.83	Геодезический метод	0.1	-
1981	789846.87	1309729.65	Геодезический метод	0.1	-
1982	789813.31	1309755.03	Геодезический метод	0.1	-
1983	789777.79	1309780.66	Геодезический метод	0.1	-
1984	789749.57	1309801.83	Геодезический метод	0.1	-
1985	789750.25	1309809.82	Геодезический метод	0.1	-
1986	789782.33	1309786.97	Геодезический метод	0.1	-
1987	789810.35	1309766.80	Геодезический метод	0.1	-
1988	789850.39	1309737.38	Геодезический метод	0.1	-
1989	789883.18	1309712.93	Геодезический метод	0.1	-
1990	789922.85	1309682.50	Геодезический метод	0.1	-
1991	789947.89	1309665.31	Геодезический метод	0.1	-
1992	789981.05	1309641.35	Геодезический метод	0.1	-
1993	790012.12	1309618.15	Геодезический метод	0.1	-

## Сведения о местоположении границ объекта

## 1. Система координат МСК-38, зона 1

## 2. Сведения о характерных точках границ объекта

Обозначение характерных точек границ	Координаты, м		Метод определения координат характерной точки	Средняя квадратическая погрешность положения характерной точки (Mt), м	Описание обозначения точки на местности (при наличии)
	X	Y			
1994	790014.82	1309621.75	Геодезический метод	0.1	-
1995	789983.70	1309644.98	Геодезический метод	0.1	-
1996	789950.46	1309669.01	Геодезический метод	0.1	-
1997	789925.54	1309686.11	Геодезический метод	0.1	-
1998	789885.89	1309716.52	Геодезический метод	0.1	-
1999	789853.06	1309741.00	Геодезический метод	0.1	-
2000	789813.00	1309770.43	Геодезический метод	0.1	-
2001	789784.95	1309790.63	Геодезический метод	0.1	-
2002	789749.69	1309815.75	Геодезический метод	0.1	-
2003	789712.92	1309844.31	Геодезический метод	0.1	-
2004	789734.95	1309873.04	Геодезический метод	0.1	-
2005	789756.63	1309901.35	Геодезический метод	0.1	-
2006	789795.87	1309876.40	Геодезический метод	0.1	-
2007	789825.81	1309855.48	Геодезический метод	0.1	-
2008	789858.35	1309831.40	Геодезический метод	0.1	-
2009	789890.38	1309807.58	Геодезический метод	0.1	-
2010	789925.95	1309782.67	Геодезический метод	0.1	-
2011	789963.49	1309756.37	Геодезический метод	0.1	-
2012	789993.61	1309734.42	Геодезический метод	0.1	-
2013	790030.04	1309708.39	Геодезический метод	0.1	-
2014	790060.65	1309686.80	Геодезический метод	0.1	-
2015	790063.25	1309690.48	Геодезический метод	0.1	-
2016	790032.65	1309712.05	Геодезический метод	0.1	-
2017	789996.24	1309738.07	Геодезический метод	0.1	-
2018	789966.09	1309760.04	Геодезический метод	0.1	-
2019	789928.53	1309786.35	Геодезический метод	0.1	-
2020	789892.99	1309811.24	Геодезический метод	0.1	-
2021	789861.03	1309835.02	Геодезический метод	0.1	-
2022	789828.41	1309859.15	Геодезический метод	0.1	-
2023	789798.41	1309880.11	Геодезический метод	0.1	-
2024	789759.41	1309904.91	Геодезический метод	0.1	-
2025	789775.48	1309925.36	Геодезический метод	0.1	-
2026	789801.77	1309905.80	Геодезический метод	0.1	-
2027	789835.97	1309880.37	Геодезический метод	0.1	-
2028	789887.82	1309845.27	Геодезический метод	0.1	-
2029	789928.25	1309816.43	Геодезический метод	0.1	-
2030	789967.08	1309788.73	Геодезический метод	0.1	-
2031	790010.88	1309757.48	Геодезический метод	0.1	-
2032	790059.16	1309723.04	Геодезический метод	0.1	-
2033	790102.86	1309696.58	Геодезический метод	0.1	-
2034	790123.34	1309725.05	Геодезический метод	0.1	-
2035	790157.87	1309770.96	Геодезический метод	0.1	-
2036	790175.47	1309794.69	Геодезический метод	0.1	-
2037	790196.80	1309823.44	Геодезический метод	0.1	-
2038	790193.18	1309826.12	Геодезический метод	0.1	-
2039	790171.85	1309797.37	Геодезический метод	0.1	-
2040	790154.27	1309773.66	Геодезический метод	0.1	-

Сведения о местоположении границ объекта					
1. Система координат МСК-38, зона 1					
2. Сведения о характерных точках границ объекта					
Обозначение характерных точек границ	Координаты, м		Метод определения координат характерной точки	Средняя квадратическая погрешность положения характерной точки (Mt), м	Описание обозначения точки на местности (при наличии)
	X	Y			
2041	790119.70	1309727.69	Геодезический метод	0.1	-
2042	790101.60	1309702.53	Геодезический метод	0.1	-
2043	790061.71	1309726.75	Геодезический метод	0.1	-
2044	790013.50	1309761.14	Геодезический метод	0.1	-
2045	789969.70	1309792.39	Геодезический метод	0.1	-
2046	789930.87	1309820.09	Геодезический метод	0.1	-
2047	789890.41	1309848.95	Геодезический метод	0.1	-
2048	789838.61	1309884.02	Геодезический метод	0.1	-
2049	789804.45	1309909.42	Геодезический метод	0.1	-
2050	789774.54	1309931.43	Геодезический метод	0.1	-
2051	789754.33	1309905.74	Геодезический метод	0.1	-
2052	789733.68	1309878.78	Геодезический метод	0.1	-
2053	789723.31	1309884.23	Геодезический метод	0.1	-
2054	789726.33	1309888.24	Геодезический метод	0.1	-
2055	789725.26	1309889.06	Геодезический метод	0.1	-
2056	789745.16	1309913.69	Геодезический метод	0.1	-
2057	789763.44	1309936.39	Геодезический метод	0.1	-
2058	789786.09	1309964.51	Геодезический метод	0.1	-
2059	789802.49	1309984.85	Геодезический метод	0.1	-
2060	789810.66	1309970.74	Геодезический метод	0.1	-
2061	789814.56	1309973.00	Геодезический метод	0.1	-
2062	789804.74	1309989.94	Геодезический метод	0.1	-
2063	789801.04	1309990.22	Геодезический метод	0.1	-
2064	789782.59	1309967.33	Геодезический метод	0.1	-
2065	789759.94	1309939.21	Геодезический метод	0.1	-
2066	789743.44	1309918.72	Геодезический метод	0.1	-
2067	789739.66	1309923.57	Геодезический метод	0.1	-
2068	789754.41	1309947.72	Геодезический метод	0.1	-
2069	789716.79	1309975.06	Геодезический метод	0.1	-
2070	789678.02	1310003.28	Геодезический метод	0.1	-
2071	789627.53	1310039.92	Геодезический метод	0.1	-
2072	789573.73	1310078.97	Геодезический метод	0.1	-
2073	789539.04	1310105.06	Геодезический метод	0.1	-
2074	789504.05	1310130.61	Геодезический метод	0.1	-
2075	789470.36	1310155.21	Геодезический метод	0.1	-
2076	789467.70	1310151.57	Геодезический метод	0.1	-
2077	789501.39	1310126.97	Геодезический метод	0.1	-
2078	789535.71	1310101.92	Геодезический метод	0.1	-
2079	789545.83	1310062.70	Геодезический метод	0.1	-
2080	789512.24	1310087.16	Геодезический метод	0.1	-
2081	789484.38	1310107.12	Геодезический метод	0.1	-
2082	789446.87	1310133.78	Геодезический метод	0.1	-
2083	789444.27	1310130.12	Геодезический метод	0.1	-
2084	789481.76	1310103.46	Геодезический метод	0.1	-
2085	789509.60	1310083.52	Геодезический метод	0.1	-
2086	789548.26	1310055.36	Геодезический метод	0.1	-
2087	789577.91	1310034.19	Геодезический метод	0.1	-

## Сведения о местоположении границ объекта

## 1. Система координат МСК-38, зона 1

## 2. Сведения о характерных точках границ объекта

Обозначение характерных точек границ	Координаты, м		Метод определения координат характерной точки	Средняя квадратическая погрешность положения характерной точки (Mt), м	Описание обозначения точки на местности (при наличии)
	X	Y			
2088	789611.29	1310010.36	Геодезический метод	0.1	-
2089	789644.79	1309986.81	Геодезический метод	0.1	-
2090	789676.77	1309963.84	Геодезический метод	0.1	-
2091	789713.48	1309937.48	Геодезический метод	0.1	-
2092	789735.35	1309921.77	Геодезический метод	0.1	-
2093	789740.54	1309915.12	Геодезический метод	0.1	-
2094	789721.72	1309891.76	Геодезический метод	0.1	-
2095	789705.03	1309904.49	Геодезический метод	0.1	-
2096	789688.61	1309882.69	Геодезический метод	0.1	-
2097	789698.45	1309875.20	Геодезический метод	0.1	-
2098	789688.00	1309862.32	Геодезический метод	0.1	-
2099	789667.51	1309877.44	Геодезический метод	0.1	-
2100	789632.22	1309903.50	Геодезический метод	0.1	-
2101	789596.54	1309929.85	Геодезический метод	0.1	-
2102	789561.41	1309955.79	Геодезический метод	0.1	-
2103	789526.62	1309982.16	Геодезический метод	0.1	-
2104	789499.46	1310002.33	Геодезический метод	0.1	-
2105	789478.96	1310017.54	Геодезический метод	0.1	-
2106	789455.78	1310035.65	Геодезический метод	0.1	-
2107	789431.96	1310053.17	Геодезический метод	0.1	-
2108	789422.25	1310045.80	Геодезический метод	0.1	-
2109	789424.97	1310042.22	Геодезический метод	0.1	-
2110	789432.16	1310047.66	Геодезический метод	0.1	-
2111	789453.06	1310032.06	Геодезический метод	0.1	-
2112	789470.88	1310018.14	Геодезический метод	0.1	-
2113	789460.52	1310018.36	Геодезический метод	0.1	-
2114	789460.42	1310013.86	Геодезический метод	0.1	-
2115	789476.84	1310013.52	Геодезический метод	0.1	-
2116	789496.24	1309999.11	Геодезический метод	0.1	-
2117	789503.91	1309978.24	Геодезический метод	0.1	-
2118	789508.13	1309979.80	Геодезический метод	0.1	-
2119	789502.83	1309994.22	Геодезический метод	0.1	-
2120	789523.47	1309978.90	Геодезический метод	0.1	-
2121	789535.32	1309953.96	Геодезический метод	0.1	-
2122	789539.38	1309955.90	Геодезический метод	0.1	-
2123	789531.25	1309973.00	Геодезический метод	0.1	-
2124	789558.70	1309952.20	Геодезический метод	0.1	-
2125	789590.76	1309928.52	Геодезический метод	0.1	-
2126	789580.67	1309924.01	Геодезический метод	0.1	-
2127	789582.51	1309919.91	Геодезический метод	0.1	-
2128	789594.92	1309925.45	Геодезический метод	0.1	-
2129	789626.45	1309902.16	Геодезический метод	0.1	-
2130	789616.37	1309897.63	Геодезический метод	0.1	-
2131	789618.21	1309893.53	Геодезический метод	0.1	-
2132	789630.60	1309899.10	Геодезический метод	0.1	-
2133	789662.34	1309875.66	Геодезический метод	0.1	-
2134	789654.08	1309869.74	Геодезический метод	0.1	-

Сведения о местоположении границ объекта					
1. Система координат МСК-38, зона 1					
2. Сведения о характерных точках границ объекта					
Обозначение характерных точек границ	Координаты, м		Метод определения координат характерной точки	Средняя квадратическая погрешность положения характерной точки (Mt), м	Описание обозначения точки на местности (при наличии)
	X	Y			
2135	789656.70	1309866.08	Геодезический метод	0.1	-
2136	789666.15	1309872.85	Геодезический метод	0.1	-
2137	789685.19	1309858.79	Геодезический метод	0.1	-
2138	789661.82	1309829.08	Геодезический метод	0.1	-
2139	789600.81	1309752.65	Геодезический метод	0.1	-
2140	789569.74	1309713.74	Геодезический метод	0.1	-
2141	789547.55	1309729.53	Геодезический метод	0.1	-
2142	789511.42	1309757.18	Геодезический метод	0.1	-
2143	789475.82	1309784.42	Геодезический метод	0.1	-
2144	789442.48	1309809.94	Геодезический метод	0.1	-
2145	789410.13	1309834.97	Геодезический метод	0.1	-
2146	789376.60	1309860.88	Геодезический метод	0.1	-
2147	789341.51	1309887.66	Геодезический метод	0.1	-
2148	789314.64	1309907.91	Геодезический метод	0.1	-
2149	789303.90	1309915.96	Геодезический метод	0.1	-
2150	789297.13	1309918.22	Геодезический метод	0.1	-
2151	789285.50	1309926.77	Геодезический метод	0.1	-
2152	789281.55	1309921.40	Геодезический метод	0.1	-
2153	789246.56	1309948.91	Геодезический метод	0.1	-
2154	789267.36	1309974.50	Геодезический метод	0.1	-
2155	789302.58	1310017.84	Геодезический метод	0.1	-
2156	789309.97	1310026.93	Геодезический метод	0.1	-
2157	789320.14	1310019.42	Геодезический метод	0.1	-
2158	789353.96	1309994.52	Геодезический метод	0.1	-
2159	789378.12	1309976.71	Геодезический метод	0.1	-
2160	789366.78	1309973.13	Геодезический метод	0.1	-
2161	789368.14	1309968.83	Геодезический метод	0.1	-
2162	789382.62	1309973.41	Геодезический метод	0.1	-
2163	789402.27	1309959.23	Геодезический метод	0.1	-
2164	789398.14	1309947.43	Геодезический метод	0.1	-
2165	789402.38	1309945.95	Геодезический метод	0.1	-
2166	789406.06	1309956.43	Геодезический метод	0.1	-
2167	789434.27	1309935.35	Геодезический метод	0.1	-
2168	789433.58	1309921.49	Геодезический метод	0.1	-
2169	789438.08	1309921.27	Геодезический метод	0.1	-
2170	789438.62	1309932.19	Геодезический метод	0.1	-
2171	789465.66	1309912.63	Геодезический метод	0.1	-
2172	789510.32	1309880.32	Геодезический метод	0.1	-
2173	789503.32	1309874.81	Геодезический метод	0.1	-
2174	789506.10	1309871.27	Геодезический метод	0.1	-
2175	789514.11	1309877.59	Геодезический метод	0.1	-
2176	789537.27	1309860.99	Геодезический метод	0.1	-
2177	789527.98	1309858.07	Геодезический метод	0.1	-
2178	789529.32	1309853.77	Геодезический метод	0.1	-
2179	789540.57	1309857.31	Геодезический метод	0.1	-
2180	789543.74	1309843.01	Геодезический метод	0.1	-
2181	789548.14	1309843.99	Геодезический метод	0.1	-

## Сведения о местоположении границ объекта

## 1. Система координат МСК-38, зона 1

## 2. Сведения о характерных точках границ объекта

Обозначение характерных точек границ	Координаты, м		Метод определения координат характерной точки	Средняя квадратическая погрешность положения характерной точки (Mt), м	Описание обозначения точки на местности (при наличии)
	X	Y			
2182	789545.71	1309854.94	Геодезический метод	0.1	-
2183	789571.34	1309836.57	Геодезический метод	0.1	-
2184	789570.83	1309823.35	Геодезический метод	0.1	-
2185	789575.33	1309823.17	Геодезический метод	0.1	-
2186	789575.72	1309833.20	Геодезический метод	0.1	-
2187	789605.74	1309809.65	Геодезический метод	0.1	-
2188	789608.52	1309813.19	Геодезический метод	0.1	-
2189	789575.03	1309839.46	Геодезический метод	0.1	-
2190	789543.55	1309862.02	Геодезический метод	0.1	-
2191	789515.36	1309882.23	Геодезический метод	0.1	-
2192	789468.30	1309916.27	Геодезический метод	0.1	-
2193	789437.91	1309938.25	Геодезический метод	0.1	-
2194	789406.27	1309961.88	Геодезический метод	0.1	-
2195	789384.35	1309977.72	Геодезический метод	0.1	-
2196	789356.62	1309998.14	Геодезический метод	0.1	-
2197	789322.81	1310023.04	Геодезический метод	0.1	-
2198	789312.81	1310030.41	Геодезический метод	0.1	-
2199	789335.79	1310058.39	Геодезический метод	0.1	-
2200	789347.35	1310053.88	Геодезический метод	0.1	-
2201	789348.99	1310058.08	Геодезический метод	0.1	-
2202	789338.80	1310062.05	Геодезический метод	0.1	-
2203	789360.95	1310089.01	Геодезический метод	0.1	-
2204	789383.22	1310090.42	Геодезический метод	0.1	-
2205	789382.94	1310094.92	Геодезический метод	0.1	-
2206	789360.50	1310093.49	Геодезический метод	0.1	-
2207	789330.83	1310115.21	Геодезический метод	0.1	-
2208	789305.56	1310133.71	Геодезический метод	0.1	-
2209	789297.34	1310153.07	Геодезический метод	0.1	-
2210	789293.20	1310151.31	Геодезический метод	0.1	-
2211	789298.41	1310139.03	Геодезический метод	0.1	-
2212	789268.95	1310160.99	Геодезический метод	0.1	-
2213	789220.46	1310196.14	Геодезический метод	0.1	-
2214	789171.22	1310232.14	Геодезический метод	0.1	-
2215	789180.34	1310237.21	Геодезический метод	0.1	-
2216	789178.16	1310241.15	Геодезический метод	0.1	-
2217	789167.23	1310235.07	Геодезический метод	0.1	-
2218	789128.26	1310263.57	Геодезический метод	0.1	-
2219	789091.16	1310290.69	Геодезический метод	0.1	-
2220	789042.15	1310325.75	Геодезический метод	0.1	-
2221	789004.94	1310353.63	Геодезический метод	0.1	-
2222	789024.40	1310347.28	Геодезический метод	0.1	-
2223	789025.80	1310351.56	Геодезический метод	0.1	-
2224	788993.72	1310362.02	Геодезический метод	0.1	-
2225	788953.12	1310390.18	Геодезический метод	0.1	-
2226	788920.34	1310416.07	Геодезический метод	0.1	-
2227	788880.09	1310445.74	Геодезический метод	0.1	-
2228	788887.57	1310456.20	Геодезический метод	0.1	-



## Сведения о местоположении границ объекта

## 1. Система координат МСК-38, зона 1

## 2. Сведения о характерных точках границ объекта

Обозначение характерных точек границ	Координаты, м		Метод определения координат характерной точки	Средняя квадратическая погрешность положения характерной точки (Mt), м	Описание обозначения точки на местности (при наличии)
	X	Y			
2229	788916.94	1310432.18	Геодезический метод	0.1	-
2230	788919.78	1310435.66	Геодезический метод	0.1	-
2231	788888.56	1310461.20	Геодезический метод	0.1	-
2232	788851.76	1310489.60	Геодезический метод	0.1	-
2233	788822.40	1310513.59	Геодезический метод	0.1	-
2234	788839.59	1310537.15	Геодезический метод	0.1	-
2235	788835.95	1310539.81	Геодезический метод	0.1	-
2236	788819.68	1310517.50	Геодезический метод	0.1	-
2237	788803.41	1310549.80	Геодезический метод	0.1	-
2238	788828.40	1310584.49	Геодезический метод	0.1	-
2239	788818.44	1310608.52	Геодезический метод	0.1	-
2240	788833.34	1310606.29	Геодезический метод	0.1	-
2241	788866.86	1310600.92	Геодезический метод	0.1	-
2242	788883.80	1310597.91	Геодезический метод	0.1	-
2243	788911.12	1310575.80	Геодезический метод	0.1	-
2244	788924.66	1310565.27	Геодезический метод	0.1	-
2245	788952.17	1310543.88	Геодезический метод	0.1	-
2246	788977.50	1310523.86	Геодезический метод	0.1	-
2247	789030.19	1310481.97	Геодезический метод	0.1	-
2248	789054.14	1310462.99	Геодезический метод	0.1	-
2249	789076.10	1310444.27	Геодезический метод	0.1	-
2250	789094.21	1310425.12	Геодезический метод	0.1	-
2251	789072.76	1310404.86	Геодезический метод	0.1	-
2252	789093.67	1310390.14	Геодезический метод	0.1	-
2253	789112.59	1310376.21	Геодезический метод	0.1	-
2254	789137.56	1310357.87	Геодезический метод	0.1	-
2255	789186.09	1310322.63	Геодезический метод	0.1	-
2256	789239.15	1310283.98	Геодезический метод	0.1	-
2257	789265.34	1310264.93	Геодезический метод	0.1	-
2258	789286.49	1310250.02	Геодезический метод	0.1	-
2259	789313.63	1310229.37	Геодезический метод	0.1	-
2260	789369.10	1310188.78	Геодезический метод	0.1	-
2261	789395.96	1310169.50	Геодезический метод	0.1	-
2262	789398.30	1310172.74	Геодезический метод	0.1	-
2263	789371.46	1310192.01	Геодезический метод	0.1	-
2264	789316.04	1310232.57	Геодезический метод	0.1	-
2265	789288.88	1310253.22	Геодезический метод	0.1	-
2266	789267.68	1310268.18	Геодезический метод	0.1	-
2267	789241.50	1310287.22	Геодезический метод	0.1	-
2268	789188.46	1310325.84	Геодезический метод	0.1	-
2269	789139.91	1310361.10	Геодезический метод	0.1	-
2270	789114.96	1310379.43	Геодезический метод	0.1	-
2271	789096.02	1310393.37	Геодезический метод	0.1	-
2272	789079.00	1310405.35	Геодезический метод	0.1	-
2273	789097.18	1310422.43	Геодезический метод	0.1	-
2274	789116.63	1310407.65	Геодезический метод	0.1	-
2275	789175.64	1310363.85	Геодезический метод	0.1	-

Сведения о местоположении границ объекта					
1. Система координат МСК-38, зона 1					
2. Сведения о характерных точках границ объекта					
Обозначение характерных точек границ	Координаты, м		Метод определения координат характерной точки	Средняя квадратическая погрешность положения характерной точки (Mt), м	Описание обозначения точки на местности (при наличии)
	X	Y			
2276	789224.39	1310327.81	Геодезический метод	0.1	-
2277	789248.02	1310310.40	Геодезический метод	0.1	-
2278	789299.55	1310272.52	Геодезический метод	0.1	-
2279	789323.63	1310255.01	Геодезический метод	0.1	-
2280	789371.87	1310218.35	Геодезический метод	0.1	-
2281	789402.12	1310196.41	Геодезический метод	0.1	-
2282	789427.58	1310177.24	Геодезический метод	0.1	-
2283	789429.98	1310180.44	Геодезический метод	0.1	-
2284	789404.51	1310199.63	Геодезический метод	0.1	-
2285	789374.27	1310221.57	Геодезический метод	0.1	-
2286	789326.04	1310258.21	Геодезический метод	0.1	-
2287	789301.91	1310275.74	Геодезический метод	0.1	-
2288	789250.40	1310313.62	Геодезический метод	0.1	-
2289	789226.78	1310331.00	Геодезический метод	0.1	-
2290	789178.03	1310367.07	Геодезический метод	0.1	-
2291	789119.04	1310410.83	Геодезический метод	0.1	-
2292	789098.38	1310426.53	Геодезический метод	0.1	-
2293	789078.77	1310447.24	Геодезический метод	0.1	-
2294	789056.71	1310466.04	Геодезический метод	0.1	-
2295	789032.67	1310485.11	Геодезический метод	0.1	-
2296	788979.98	1310526.99	Геодезический метод	0.1	-
2297	788954.64	1310547.02	Геодезический метод	0.1	-
2298	788927.12	1310568.42	Геодезический метод	0.1	-
2299	788913.62	1310578.91	Геодезический метод	0.1	-
2300	788885.49	1310601.65	Геодезический метод	0.1	-
2301	788867.55	1310604.87	Геодезический метод	0.1	-
2302	788833.97	1310610.24	Геодезический метод	0.1	-
2303	788824.82	1310611.61	Геодезический метод	0.1	-
2304	788841.56	1310616.39	Геодезический метод	0.1	-
2305	788894.82	1310631.46	Геодезический метод	0.1	-
2306	788928.05	1310641.19	Геодезический метод	0.1	-
2307	788965.52	1310651.31	Геодезический метод	0.1	-
2308	789001.72	1310660.45	Геодезический метод	0.1	-
2309	789020.60	1310647.04	Геодезический метод	0.1	-
2310	789023.20	1310650.71	Геодезический метод	0.1	-
2311	789007.06	1310662.18	Геодезический метод	0.1	-
2312	789021.46	1310666.21	Геодезический метод	0.1	-
2313	789052.98	1310672.95	Геодезический метод	0.1	-
2314	789083.56	1310681.99	Геодезический метод	0.1	-
2315	789070.03	1310721.37	Геодезический метод	0.1	-
2316	789066.25	1310720.04	Геодезический метод	0.1	-
2317	789078.54	1310684.67	Геодезический метод	0.1	-
2318	789052.06	1310676.84	Геодезический метод	0.1	-
2319	789020.55	1310670.12	Геодезический метод	0.1	-
2320	789004.86	1310665.71	Геодезический метод	0.1	-
2321	789008.71	1310693.01	Геодезический метод	0.1	-
2322	789011.26	1310719.97	Геодезический метод	0.1	-

Сведения о местоположении границ объекта					
1. Система координат МСК-38, зона 1					
2. Сведения о характерных точках границ объекта					
Обозначение характерных точек границ	Координаты, м		Метод определения координат характерной точки	Средняя квадратическая погрешность положения характерной точки (Mt), м	Описание обозначения точки на местности (при наличии)
	X	Y			
2323	789006.79	1310720.39	Геодезический метод	0.1	-
2324	789004.25	1310693.58	Геодезический метод	0.1	-
2325	789000.16	1310664.69	Геодезический метод	0.1	-
2326	788964.40	1310655.67	Геодезический метод	0.1	-
2327	788928.91	1310646.09	Геодезический метод	0.1	-
2328	788919.91	1310673.62	Геодезический метод	0.1	-
2329	788915.63	1310672.22	Геодезический метод	0.1	-
2330	788924.58	1310644.87	Геодезический метод	0.1	-
2331	788893.60	1310635.79	Геодезический метод	0.1	-
2332	788840.32	1310620.71	Геодезический метод	0.1	-
2333	788815.10	1310613.48	Геодезический метод	0.1	-
2334	788812.51	1310614.76	Геодезический метод	0.1	-
2335	788809.77	1310634.10	Геодезический метод	0.1	-
2336	788784.45	1310630.23	Геодезический метод	0.1	-
2337	788789.42	1310643.24	Геодезический метод	0.1	-
2338	788802.98	1310674.91	Геодезический метод	0.1	-
2339	788808.43	1310687.34	Геодезический метод	0.1	-
2340	788812.62	1310718.22	Геодезический метод	0.1	-
2341	788821.83	1310786.19	Геодезический метод	0.1	-
2342	788829.86	1310846.27	Геодезический метод	0.1	-
2343	788838.10	1310922.24	Геодезический метод	0.1	-
2344	788841.61	1310954.05	Геодезический метод	0.1	-
2345	788845.30	1310983.28	Геодезический метод	0.1	-
2346	788851.50	1311042.17	Геодезический метод	0.1	-
2347	788855.05	1311070.53	Геодезический метод	0.1	-
2348	788857.08	1311087.16	Геодезический метод	0.1	-
2349	788866.37	1311095.44	Геодезический метод	0.1	-
2350	788859.47	1311103.06	Геодезический метод	0.1	-
539	788862.33	1311112.98	Геодезический метод	0.1	-
					-
2351	788784.01	1310629.06	Геодезический метод	0.1	-
2352	788780.23	1310619.17	Геодезический метод	0.1	-
2353	788785.21	1310621.14	Геодезический метод	0.1	-
2351	788784.01	1310629.06	Геодезический метод	0.1	-
					-
2354	790914.53	1308801.52	Геодезический метод	0.1	-
2355	790906.18	1308793.57	Геодезический метод	0.1	-
2356	790937.36	1308767.72	Геодезический метод	0.1	-
2357	790964.26	1308745.24	Геодезический метод	0.1	-
2358	790990.29	1308723.19	Геодезический метод	0.1	-
2359	791023.12	1308696.38	Геодезический метод	0.1	-
2360	791044.12	1308679.18	Геодезический метод	0.1	-
2361	791068.24	1308659.59	Геодезический метод	0.1	-
2362	791092.53	1308639.13	Геодезический метод	0.1	-
2363	791108.67	1308641.04	Геодезический метод	0.1	-
2364	791085.29	1308661.22	Геодезический метод	0.1	-
2365	791056.52	1308685.09	Геодезический метод	0.1	-

Сведения о местоположении границ объекта					
1. Система координат МСК-38, зона 1					
2. Сведения о характерных точках границ объекта					
Обозначение характерных точек границ	Координаты, м		Метод определения координат характерной точки	Средняя квадратическая погрешность положения характерной точки (Mt), м	Описание обозначения точки на местности (при наличии)
	X	Y			
2366	791033.05	1308705.77	Геодезический метод	0.1	-
2367	791002.40	1308729.88	Геодезический метод	0.1	-
2368	790971.89	1308754.45	Геодезический метод	0.1	-
2369	790945.74	1308776.33	Геодезический метод	0.1	-
2354	790914.53	1308801.52	Геодезический метод	0.1	-
					-
2370	790860.61	1308714.50	Геодезический метод	0.1	-
2371	790853.41	1308697.61	Геодезический метод	0.1	-
2372	790883.97	1308673.05	Геодезический метод	0.1	-
2373	790886.70	1308693.10	Геодезический метод	0.1	-
2370	790860.61	1308714.50	Геодезический метод	0.1	-
					-
2374	790462.67	1308866.77	Геодезический метод	0.1	-
2375	790449.22	1308864.13	Геодезический метод	0.1	-
2376	790544.46	1308790.87	Геодезический метод	0.1	-
2377	790552.74	1308798.38	Геодезический метод	0.1	-
2378	790551.44	1308799.45	Геодезический метод	0.1	-
2379	790524.37	1308819.65	Геодезический метод	0.1	-
2374	790462.67	1308866.77	Геодезический метод	0.1	-
					-
2380	788639.33	1310444.05	Геодезический метод	0.1	-
2381	788646.26	1310418.75	Геодезический метод	0.1	-
2382	788666.83	1310394.87	Геодезический метод	0.1	-
2383	788666.40	1310395.64	Геодезический метод	0.1	-
2384	788648.30	1310427.98	Геодезический метод	0.1	-
2380	788639.33	1310444.05	Геодезический метод	0.1	-
					-
2385	790716.53	1308962.06	Геодезический метод	0.1	-
2386	790707.54	1308954.91	Геодезический метод	0.1	-
2387	790729.37	1308936.91	Геодезический метод	0.1	-
2388	790757.08	1308914.07	Геодезический метод	0.1	-
2389	790779.01	1308895.59	Геодезический метод	0.1	-
2390	790808.75	1308871.52	Геодезический метод	0.1	-
2391	790834.78	1308849.29	Геодезический метод	0.1	-
2392	790866.63	1308823.74	Геодезический метод	0.1	-
2393	790867.01	1308837.73	Геодезический метод	0.1	-
2394	790834.06	1308864.96	Геодезический метод	0.1	-
2395	790802.43	1308891.09	Геодезический метод	0.1	-
2396	790774.09	1308914.83	Геодезический метод	0.1	-
2397	790741.45	1308941.62	Геодезический метод	0.1	-
2385	790716.53	1308962.06	Геодезический метод	0.1	-
					-
2398	788702.89	1310354.54	Геодезический метод	0.1	-
2399	788704.38	1310350.51	Геодезический метод	0.1	-
2400	788711.66	1310338.22	Геодезический метод	0.1	-
2401	788724.06	1310318.46	Геодезический метод	0.1	-
2402	788739.69	1310292.36	Геодезический метод	0.1	-

Сведения о местоположении границ объекта					
1. Система координат МСК-38, зона 1					
2. Сведения о характерных точках границ объекта					
Обозначение характерных точек границ	Координаты, м		Метод определения координат характерной точки	Средняя квадратическая погрешность положения характерной точки (Mt), м	Описание обозначения точки на местности (при наличии)
	X	Y			
2403	788740.21	1310291.95	Геодезический метод	0.1	-
2404	788771.02	1310302.57	Геодезический метод	0.1	-
2405	788743.78	1310323.30	Геодезический метод	0.1	-
2406	788721.94	1310339.91	Геодезический метод	0.1	-
2398	788702.89	1310354.54	Геодезический метод	0.1	-
					-
2407	790375.58	1308933.24	Геодезический метод	0.1	-
2408	790381.00	1308916.41	Геодезический метод	0.1	-
2409	790444.46	1308867.78	Геодезический метод	0.1	-
2410	790457.91	1308870.42	Геодезический метод	0.1	-
2411	790434.23	1308888.64	Геодезический метод	0.1	-
2407	790375.58	1308933.24	Геодезический метод	0.1	-
					-
2412	788774.85	1310299.66	Геодезический метод	0.1	-
2413	788743.99	1310289.03	Геодезический метод	0.1	-
2414	788766.57	1310271.51	Геодезический метод	0.1	-
2415	788814.02	1310239.38	Геодезический метод	0.1	-
2416	788829.27	1310258.25	Геодезический метод	0.1	-
2412	788774.85	1310299.66	Геодезический метод	0.1	-
					-
2417	790263.21	1309168.89	Геодезический метод	0.1	-
2418	790254.66	1309157.53	Геодезический метод	0.1	-
2419	790282.59	1309136.33	Геодезический метод	0.1	-
2420	790334.35	1309096.76	Геодезический метод	0.1	-
2421	790384.42	1309058.58	Геодезический метод	0.1	-
2422	790413.95	1309036.30	Геодезический метод	0.1	-
2423	790466.26	1308995.68	Геодезический метод	0.1	-
2424	790491.28	1308976.25	Геодезический метод	0.1	-
2425	790520.02	1308954.52	Геодезический метод	0.1	-
2426	790557.32	1308925.16	Геодезический метод	0.1	-
2427	790574.95	1308911.27	Геодезический метод	0.1	-
2428	790586.47	1308916.79	Геодезический метод	0.1	-
2429	790588.48	1308919.41	Геодезический метод	0.1	-
2430	790538.98	1308957.26	Геодезический метод	0.1	-
2431	790509.41	1308980.58	Геодезический метод	0.1	-
2432	790480.40	1309002.99	Геодезический метод	0.1	-
2433	790421.59	1309047.72	Геодезический метод	0.1	-
2434	790398.18	1309066.18	Геодезический метод	0.1	-
2435	790334.21	1309115.23	Геодезический метод	0.1	-
2436	790315.34	1309129.17	Геодезический метод	0.1	-
2417	790263.21	1309168.89	Геодезический метод	0.1	-
					-
2437	788832.45	1310255.82	Геодезический метод	0.1	-
2438	788817.26	1310237.01	Геодезический метод	0.1	-
2439	788836.45	1310222.62	Геодезический метод	0.1	-
2440	788847.72	1310214.61	Геодезический метод	0.1	-
2441	788849.59	1310220.44	Геодезический метод	0.1	-

Сведения о местоположении границ объекта					
1. Система координат МСК-38, зона 1					
2. Сведения о характерных точках границ объекта					
Обозначение характерных точек границ	Координаты, м		Метод определения координат характерной точки	Средняя квадратическая погрешность положения характерной точки (M <sub>t</sub> ), м	Описание обозначения точки на местности (при наличии)
	X	Y			
2442	788853.84	1310218.86	Геодезический метод	0.1	-
2443	788857.32	1310236.90	Геодезический метод	0.1	-
2437	788832.45	1310255.82	Геодезический метод	0.1	-
					-
2444	790279.28	1309006.63	Геодезический метод	0.1	-
2445	790269.67	1309001.14	Геодезический метод	0.1	-
2446	790287.79	1308987.28	Геодезический метод	0.1	-
2447	790310.21	1308969.94	Геодезический метод	0.1	-
2448	790350.49	1308939.63	Геодезический метод	0.1	-
2449	790375.45	1308920.63	Геодезический метод	0.1	-
2450	790370.02	1308937.46	Геодезический метод	0.1	-
2451	790341.43	1308958.86	Геодезический метод	0.1	-
2444	790279.28	1309006.63	Геодезический метод	0.1	-
					-
2452	789541.47	1310097.60	Геодезический метод	0.1	-
2453	789551.54	1310058.55	Геодезический метод	0.1	-
2454	789580.53	1310037.85	Геодезический метод	0.1	-
2455	789611.81	1310015.52	Геодезический метод	0.1	-
2456	789623.31	1310037.42	Геодезический метод	0.1	-
2457	789571.07	1310075.34	Геодезический метод	0.1	-
2452	789541.47	1310097.60	Геодезический метод	0.1	-
					-
2458	790090.03	1308943.75	Геодезический метод	0.1	-
2459	790087.33	1308932.17	Геодезический метод	0.1	-
2460	790094.37	1308923.89	Геодезический метод	0.1	-
2461	790097.01	1308926.96	Геодезический метод	0.1	-
2458	790090.03	1308943.75	Геодезический метод	0.1	-
					-
2462	789626.99	1310034.75	Геодезический метод	0.1	-
2463	789615.51	1310012.89	Геодезический метод	0.1	-
2464	789647.38	1309990.48	Геодезический метод	0.1	-
2465	789679.39	1309967.50	Геодезический метод	0.1	-
2466	789716.10	1309941.14	Геодезический метод	0.1	-
2467	789736.27	1309926.65	Геодезический метод	0.1	-
2468	789748.42	1309946.62	Геодезический метод	0.1	-
2469	789714.15	1309971.42	Геодезический метод	0.1	-
2470	789675.38	1309999.64	Геодезический метод	0.1	-
2462	789626.99	1310034.75	Геодезический метод	0.1	-
					-
2471	790062.61	1308934.89	Геодезический метод	0.1	-
2472	790067.37	1308936.76	Геодезический метод	0.1	-
2473	790068.68	1308942.33	Геодезический метод	0.1	-
2471	790062.61	1308934.89	Геодезический метод	0.1	-
					-
2474	790129.73	1309537.45	Геодезический метод	0.1	-
2475	790121.37	1309534.90	Геодезический метод	0.1	-
2476	790143.14	1309518.75	Геодезический метод	0.1	-

Сведения о местоположении границ объекта					
1. Система координат МСК-38, зона 1					
2. Сведения о характерных точках границ объекта					
Обозначение характерных точек границ	Координаты, м		Метод определения координат характерной точки	Средняя квадратическая погрешность положения характерной точки (Mt), м	Описание обозначения точки на местности (при наличии)
	X	Y			
2477	790160.00	1309515.38	Геодезический метод	0.1	-
2474	790129.73	1309537.45	Геодезический метод	0.1	-
					-
2478	789625.61	1309058.27	Геодезический метод	0.1	-
2479	789636.05	1309073.76	Геодезический метод	0.1	-
2480	789615.28	1309085.63	Геодезический метод	0.1	-
2478	789625.61	1309058.27	Геодезический метод	0.1	-
					-
2481	789992.84	1309512.94	Геодезический метод	0.1	-
2482	789991.86	1309511.61	Геодезический метод	0.1	-
2483	789993.60	1309512.31	Геодезический метод	0.1	-
2481	789992.84	1309512.94	Геодезический метод	0.1	-
					-
2484	789929.92	1309420.36	Геодезический метод	0.1	-
2485	789916.40	1309409.91	Геодезический метод	0.1	-
2486	789888.61	1309372.76	Геодезический метод	0.1	-
2487	789863.61	1309339.02	Геодезический метод	0.1	-
2488	789886.18	1309320.21	Геодезический метод	0.1	-
2489	789915.57	1309297.83	Геодезический метод	0.1	-
2490	789961.96	1309260.91	Геодезический метод	0.1	-
2491	789989.60	1309238.53	Геодезический метод	0.1	-
2492	790013.04	1309219.74	Геодезический метод	0.1	-
2493	790036.96	1309248.91	Геодезический метод	0.1	-
2494	790040.44	1309246.04	Геодезический метод	0.1	-
2495	790016.57	1309216.93	Геодезический метод	0.1	-
2496	790035.40	1309202.15	Геодезический метод	0.1	-
2497	790058.13	1309184.30	Геодезический метод	0.1	-
2498	790108.07	1309143.90	Геодезический метод	0.1	-
2499	790144.02	1309116.32	Геодезический метод	0.1	-
2500	790169.87	1309096.78	Геодезический метод	0.1	-
2501	790196.24	1309130.98	Геодезический метод	0.1	-
2502	790227.88	1309172.21	Геодезический метод	0.1	-
2503	790182.38	1309208.62	Геодезический метод	0.1	-
2504	790158.84	1309227.57	Геодезический метод	0.1	-
2505	790136.65	1309246.30	Геодезический метод	0.1	-
2506	790102.24	1309274.52	Геодезический метод	0.1	-
2507	790077.77	1309292.68	Геодезический метод	0.1	-
2508	790080.45	1309296.30	Геодезический метод	0.1	-
2509	790105.05	1309278.03	Геодезический метод	0.1	-
2510	790139.54	1309249.75	Геодезический метод	0.1	-
2511	790161.68	1309231.06	Геодезический метод	0.1	-
2512	790185.20	1309212.12	Геодезический метод	0.1	-
2513	790230.53	1309175.86	Геодезический метод	0.1	-
2514	790238.86	1309187.75	Геодезический метод	0.1	-
2515	790190.87	1309223.90	Геодезический метод	0.1	-
2516	790114.89	1309281.12	Геодезический метод	0.1	-
2517	790087.50	1309301.74	Геодезический метод	0.1	-

## Сведения о местоположении границ объекта

## 1. Система координат МСК-38, зона 1

## 2. Сведения о характерных точках границ объекта

Обозначение характерных точек границ	Координаты, м		Метод определения координат характерной точки	Средняя квадратическая погрешность положения характерной точки (M <sub>t</sub> ), м	Описание обозначения точки на местности (при наличии)
	X	Y			
2518	790062.92	1309320.26	Геодезический метод	0.1	-
2519	790061.65	1309321.25	Геодезический метод	0.1	-
2520	790049.00	1309313.81	Геодезический метод	0.1	-
2521	790016.04	1309339.10	Геодезический метод	0.1	-
2522	789995.69	1309354.74	Геодезический метод	0.1	-
2523	789970.56	1309374.06	Геодезический метод	0.1	-
2524	789939.63	1309398.08	Геодезический метод	0.1	-
2525	789940.65	1309402.07	Геодезический метод	0.1	-
2526	789952.20	1309403.96	Геодезический метод	0.1	-
2484	789929.92	1309420.36	Геодезический метод	0.1	-
					-
2527	790287.27	1309215.92	Геодезический метод	0.1	-
2528	790267.48	1309191.58	Геодезический метод	0.1	-
2529	790271.31	1309188.56	Геодезический метод	0.1	-
2530	790289.28	1309214.87	Геодезический метод	0.1	-
2527	790287.27	1309215.92	Геодезический метод	0.1	-
					-
2531	790031.16	1309344.99	Геодезический метод	0.1	-
2532	790021.67	1309340.44	Геодезический метод	0.1	-
2533	790049.32	1309319.18	Геодезический метод	0.1	-
2534	790057.85	1309324.22	Геодезический метод	0.1	-
2535	790032.94	1309343.66	Геодезический метод	0.1	-
2531	790031.16	1309344.99	Геодезический метод	0.1	-
					-
2536	789975.50	1309527.44	Геодезический метод	0.1	-
2537	789939.14	1309479.42	Геодезический метод	0.1	-
2538	789944.43	1309475.29	Геодезический метод	0.1	-
2539	789935.55	1309463.98	Геодезический метод	0.1	-
2540	789932.81	1309459.88	Геодезический метод	0.1	-
2541	789925.25	1309449.58	Геодезический метод	0.1	-
2542	789934.94	1309442.26	Геодезический метод	0.1	-
2543	789959.34	1309475.21	Геодезический метод	0.1	-
2544	789983.53	1309507.87	Геодезический метод	0.1	-
2545	789989.38	1309515.83	Геодезический метод	0.1	-
2536	789975.50	1309527.44	Геодезический метод	0.1	-
					-
2546	789997.54	1309509.05	Геодезический метод	0.1	-
2547	789986.77	1309504.68	Геодезический метод	0.1	-
2548	789962.96	1309472.53	Геодезический метод	0.1	-
2549	789938.53	1309439.55	Геодезический метод	0.1	-
2550	789942.38	1309436.64	Геодезический метод	0.1	-
2551	789975.20	1309412.47	Геодезический метод	0.1	-
2552	789999.83	1309393.87	Геодезический метод	0.1	-
2553	790045.46	1309359.89	Геодезический метод	0.1	-
2554	790075.46	1309336.47	Геодезический метод	0.1	-
2555	790097.74	1309319.69	Геодезический метод	0.1	-
2556	790123.49	1309355.70	Геодезический метод	0.1	-



Сведения о местоположении границ объекта					
1. Система координат МСК-38, зона 1					
2. Сведения о характерных точках границ объекта					
Обозначение характерных точек границ	Координаты, м		Метод определения координат характерной точки	Средняя квадратическая погрешность положения характерной точки (Mt), м	Описание обозначения точки на местности (при наличии)
	X	Y			
2557	790108.04	1309380.68	Геодезический метод	0.1	-
2558	790128.09	1309405.06	Геодезический метод	0.1	-
2559	790079.33	1309443.31	Геодезический метод	0.1	-
2560	790050.85	1309466.87	Геодезический метод	0.1	-
2561	790020.55	1309490.76	Геодезический метод	0.1	-
2546	789997.54	1309509.05	Геодезический метод	0.1	-
					-
2562	789881.92	1309446.29	Геодезический метод	0.1	-
2563	789891.89	1309439.16	Геодезический метод	0.1	-
2564	789896.62	1309445.44	Геодезический метод	0.1	-
2565	789895.53	1309446.25	Геодезический метод	0.1	-
2562	789881.92	1309446.29	Геодезический метод	0.1	-
					-
2566	789957.27	1309400.23	Геодезический метод	0.1	-
2567	789946.47	1309398.47	Геодезический метод	0.1	-
2568	789973.31	1309377.63	Геодезический метод	0.1	-
2569	789998.43	1309358.31	Геодезический метод	0.1	-
2570	790017.68	1309343.52	Геодезический метод	0.1	-
2571	790027.08	1309348.02	Геодезический метод	0.1	-
2572	789987.50	1309377.50	Геодезический метод	0.1	-
2573	789962.90	1309396.08	Геодезический метод	0.1	-
2566	789957.27	1309400.23	Геодезический метод	0.1	-
					-
2574	791092.86	1309043.63	Геодезический метод	0.1	-
2575	791089.99	1309040.18	Геодезический метод	0.1	-
2576	791143.73	1308996.15	Геодезический метод	0.1	-
2577	791175.57	1308969.74	Геодезический метод	0.1	-
2578	791208.65	1308941.98	Геодезический метод	0.1	-
2579	791234.39	1308921.13	Геодезический метод	0.1	-
2580	791262.04	1308897.99	Геодезический метод	0.1	-
2581	791281.88	1308881.10	Геодезический метод	0.1	-
2582	791302.46	1308865.45	Геодезический метод	0.1	-
2583	791281.06	1308838.00	Геодезический метод	0.1	-
2584	791284.60	1308835.24	Геодезический метод	0.1	-
2585	791305.99	1308862.58	Геодезический метод	0.1	-
2586	791316.98	1308852.95	Геодезический метод	0.1	-
2587	791345.13	1308829.11	Геодезический метод	0.1	-
2588	791374.41	1308805.38	Геодезический метод	0.1	-
2589	791408.61	1308777.39	Геодезический метод	0.1	-
2590	791436.53	1308754.36	Геодезический метод	0.1	-
2591	791466.47	1308729.75	Геодезический метод	0.1	-
2592	791496.48	1308704.98	Геодезический метод	0.1	-
2593	791511.59	1308692.68	Геодезический метод	0.1	-
2594	791499.62	1308677.53	Геодезический метод	0.1	-
2595	791485.65	1308687.48	Геодезический метод	0.1	-
2596	791470.09	1308665.40	Геодезический метод	0.1	-
2597	791482.66	1308656.60	Геодезический метод	0.1	-

## Сведения о местоположении границ объекта

## 1. Система координат МСК-38, зона 1

## 2. Сведения о характерных точках границ объекта

Обозначение характерных точек границ	Координаты, м		Метод определения координат характерной точки	Средняя квадратическая погрешность положения характерной точки (Mt), м	Описание обозначения точки на местности (при наличии)
	X	Y			
2598	791473.63	1308646.17	Геодезический метод	0.1	-
2599	791456.09	1308625.90	Геодезический метод	0.1	-
2600	791444.74	1308626.10	Геодезический метод	0.1	-
2601	791411.35	1308654.78	Геодезический метод	0.1	-
2602	791335.96	1308717.78	Геодезический метод	0.1	-
2603	791309.11	1308740.41	Геодезический метод	0.1	-
2604	791282.75	1308762.62	Геодезический метод	0.1	-
2605	791280.18	1308759.57	Геодезический метод	0.1	-
2606	791306.54	1308737.35	Геодезический метод	0.1	-
2607	791333.38	1308714.72	Геодезический метод	0.1	-
2608	791408.78	1308651.71	Геодезический метод	0.1	-
2609	791443.28	1308622.14	Геодезический метод	0.1	-
2610	791452.95	1308621.96	Геодезический метод	0.1	-
2611	791440.35	1308605.81	Геодезический метод	0.1	-
2612	791422.38	1308623.20	Геодезический метод	0.1	-
2613	791369.87	1308667.88	Геодезический метод	0.1	-
2614	791344.10	1308690.24	Геодезический метод	0.1	-
2615	791317.09	1308712.29	Геодезический метод	0.1	-
2616	791286.43	1308737.31	Геодезический метод	0.1	-
2617	791258.31	1308761.79	Геодезический метод	0.1	-
2618	791255.69	1308758.77	Геодезический метод	0.1	-
2619	791283.83	1308734.27	Геодезический метод	0.1	-
2620	791314.56	1308709.18	Геодезический метод	0.1	-
2621	791341.54	1308687.16	Геодезический метод	0.1	-
2622	791367.27	1308664.83	Геодезический метод	0.1	-
2623	791419.74	1308620.20	Геодезический метод	0.1	-
2624	791437.53	1308602.97	Геодезический метод	0.1	-
2625	791413.25	1308573.39	Геодезический метод	0.1	-
2626	791389.51	1308544.43	Геодезический метод	0.1	-
2627	791349.17	1308577.21	Геодезический метод	0.1	-
2628	791296.80	1308620.08	Геодезический метод	0.1	-
2629	791270.82	1308641.34	Геодезический метод	0.1	-
2630	791245.04	1308662.66	Геодезический метод	0.1	-
2631	791219.61	1308683.36	Геодезический метод	0.1	-
2632	791197.18	1308701.62	Геодезический метод	0.1	-
2633	791194.34	1308698.14	Геодезический метод	0.1	-
2634	791216.77	1308679.88	Геодезический метод	0.1	-
2635	791242.18	1308659.19	Геодезический метод	0.1	-
2636	791267.96	1308637.87	Геодезический метод	0.1	-
2637	791293.94	1308616.60	Геодезический метод	0.1	-
2638	791346.31	1308573.73	Геодезический метод	0.1	-
2639	791386.48	1308541.09	Геодезический метод	0.1	-
2640	791378.38	1308532.95	Геодезический метод	0.1	-
2641	791336.33	1308567.71	Геодезический метод	0.1	-
2642	791309.72	1308589.72	Геодезический метод	0.1	-
2643	791261.08	1308629.95	Геодезический метод	0.1	-
2644	791237.27	1308650.05	Геодезический метод	0.1	-

Сведения о местоположении границ объекта					
1. Система координат МСК-38, зона 1					
2. Сведения о характерных точках границ объекта					
Обозначение характерных точек границ	Координаты, м		Метод определения координат характерной точки	Средняя квадратическая погрешность положения характерной точки (Mt), м	Описание обозначения точки на местности (при наличии)
	X	Y			
2645	791188.94	1308689.78	Геодезический метод	0.1	-
2646	791186.10	1308686.30	Геодезический метод	0.1	-
2647	791234.38	1308646.60	Геодезический метод	0.1	-
2648	791258.19	1308626.50	Геодезический метод	0.1	-
2649	791306.86	1308586.26	Геодезический метод	0.1	-
2650	791333.47	1308564.25	Геодезический метод	0.1	-
2651	791375.37	1308529.60	Геодезический метод	0.1	-
2652	791355.70	1308505.49	Геодезический метод	0.1	-
2653	791336.74	1308482.26	Геодезический метод	0.1	-
2654	791330.53	1308487.74	Геодезический метод	0.1	-
2655	791317.57	1308473.76	Геодезический метод	0.1	-
2656	791304.59	1308484.38	Геодезический метод	0.1	-
2657	791265.62	1308516.27	Геодезический метод	0.1	-
2658	791223.24	1308550.95	Геодезический метод	0.1	-
2659	791201.62	1308568.65	Геодезический метод	0.1	-
2660	791179.90	1308586.43	Геодезический метод	0.1	-
2661	791154.58	1308607.15	Геодезический метод	0.1	-
2662	791132.01	1308625.65	Геодезический метод	0.1	-
2663	791153.76	1308652.89	Геодезический метод	0.1	-
2664	791150.24	1308655.69	Геодезический метод	0.1	-
2665	791125.70	1308625.00	Геодезический метод	0.1	-
2666	791151.72	1308603.67	Геодезический метод	0.1	-
2667	791177.04	1308582.95	Геодезический метод	0.1	-
2668	791198.76	1308565.17	Геодезический метод	0.1	-
2669	791220.40	1308547.47	Геодезический метод	0.1	-
2670	791262.76	1308512.79	Геодезический метод	0.1	-
2671	791301.75	1308480.90	Геодезический метод	0.1	-
2672	791314.51	1308470.46	Геодезический метод	0.1	-
2673	791314.28	1308470.21	Геодезический метод	0.1	-
2674	791317.54	1308467.34	Геодезический метод	0.1	-
2675	791297.29	1308468.17	Геодезический метод	0.1	-
2676	791240.47	1308516.09	Геодезический метод	0.1	-
2677	791218.69	1308534.46	Геодезический метод	0.1	-
2678	791192.96	1308556.17	Геодезический метод	0.1	-
2679	791166.36	1308578.61	Геодезический метод	0.1	-
2680	791139.61	1308601.18	Геодезический метод	0.1	-
2681	791136.71	1308597.74	Геодезический метод	0.1	-
2682	791163.46	1308575.17	Геодезический метод	0.1	-
2683	791190.06	1308552.73	Геодезический метод	0.1	-
2684	791215.79	1308531.02	Геодезический метод	0.1	-
2685	791237.57	1308512.65	Геодезический метод	0.1	-
2686	791295.54	1308463.75	Геодезический метод	0.1	-
2687	791322.90	1308462.62	Геодезический метод	0.1	-
2688	791331.19	1308455.32	Геодезический метод	0.1	-
2689	791331.61	1308455.77	Геодезический метод	0.1	-
2690	791333.97	1308453.64	Геодезический метод	0.1	-
2691	791324.99	1308442.70	Геодезический метод	0.1	-

Сведения о местоположении границ объекта					
1. Система координат МСК-38, зона 1					
2. Сведения о характерных точках границ объекта					
Обозначение характерных точек границ	Координаты, м		Метод определения координат характерной точки	Средняя квадратическая погрешность положения характерной точки (Mt), м	Описание обозначения точки на местности (при наличии)
	X	Y			
2692	791299.50	1308412.24	Геодезический метод	0.1	-
2693	791284.73	1308420.82	Геодезический метод	0.1	-
2694	791282.73	1308417.36	Геодезический метод	0.1	-
2695	791296.99	1308409.08	Геодезический метод	0.1	-
2696	791275.85	1308381.06	Геодезический метод	0.1	-
2697	791303.53	1308359.37	Геодезический метод	0.1	-
2698	791302.46	1308340.50	Геодезический метод	0.1	-
2699	791306.46	1308340.27	Геодезический метод	0.1	-
2700	791307.37	1308356.31	Геодезический метод	0.1	-
2701	791337.94	1308331.75	Геодезический метод	0.1	-
2702	791341.38	1308307.52	Геодезический метод	0.1	-
2703	791345.34	1308308.07	Геодезический метод	0.1	-
2704	791342.51	1308327.98	Геодезический метод	0.1	-
2705	791366.76	1308307.97	Геодезический метод	0.1	-
2706	791361.42	1308289.71	Геодезический метод	0.1	-
2707	791395.30	1308255.91	Геодезический метод	0.1	-
2708	791398.13	1308258.76	Геодезический метод	0.1	-
2709	791365.87	1308290.87	Геодезический метод	0.1	-
2710	791370.13	1308305.26	Геодезический метод	0.1	-
2711	791395.87	1308284.87	Геодезический метод	0.1	-
2712	791419.90	1308264.89	Геодезический метод	0.1	-
2713	791423.01	1308265.63	Геодезический метод	0.1	-
2714	791432.47	1308287.19	Геодезический метод	0.1	-
2715	791428.81	1308288.78	Геодезический метод	0.1	-
2716	791420.43	1308269.67	Геодезический метод	0.1	-
2717	791398.41	1308287.96	Геодезический метод	0.1	-
2718	791370.31	1308310.23	Геодезический метод	0.1	-
2719	791341.07	1308334.35	Геодезический метод	0.1	-
2720	791306.84	1308361.85	Геодезический метод	0.1	-
2721	791281.42	1308381.82	Геодезический метод	0.1	-
2722	791301.52	1308408.42	Геодезический метод	0.1	-
2723	791328.07	1308440.13	Геодезический метод	0.1	-
2724	791337.00	1308451.07	Геодезический метод	0.1	-
2725	791359.32	1308433.18	Геодезический метод	0.1	-
2726	791383.33	1308413.75	Геодезический метод	0.1	-
2727	791377.46	1308400.12	Геодезический метод	0.1	-
2728	791381.60	1308398.34	Геодезический метод	0.1	-
2729	791386.95	1308410.79	Геодезический метод	0.1	-
2730	791427.09	1308377.70	Геодезический метод	0.1	-
2731	791416.05	1308368.56	Геодезический метод	0.1	-
2732	791418.91	1308365.10	Геодезический метод	0.1	-
2733	791430.62	1308374.78	Геодезический метод	0.1	-
2734	791451.13	1308357.87	Геодезический метод	0.1	-
2735	791472.82	1308339.98	Геодезический метод	0.1	-
2736	791475.68	1308343.46	Геодезический метод	0.1	-
2737	791453.99	1308361.35	Геодезический метод	0.1	-
2738	791432.05	1308379.44	Геодезический метод	0.1	-

Сведения о местоположении границ объекта					
1. Система координат МСК-38, зона 1					
2. Сведения о характерных точках границ объекта					
Обозначение характерных точек границ	Координаты, м		Метод определения координат характерной точки	Средняя квадратическая погрешность положения характерной точки (Mt), м	Описание обозначения точки на местности (при наличии)
	X	Y			
2739	791387.50	1308416.17	Геодезический метод	0.1	-
2740	791362.15	1308436.68	Геодезический метод	0.1	-
2741	791339.98	1308454.44	Геодезический метод	0.1	-
2742	791352.66	1308471.39	Геодезический метод	0.1	-
2743	791374.30	1308499.41	Геодезический метод	0.1	-
2744	791370.74	1308502.17	Геодезический метод	0.1	-
2745	791349.09	1308474.13	Геодезический метод	0.1	-
2746	791336.55	1308457.37	Геодезический метод	0.1	-
2747	791334.68	1308459.06	Геодезический метод	0.1	-
2748	791347.49	1308472.79	Геодезический метод	0.1	-
2749	791340.12	1308479.29	Геодезический метод	0.1	-
2750	791359.18	1308502.65	Геодезический метод	0.1	-
2751	791378.84	1308526.73	Геодезический метод	0.1	-
2752	791403.08	1308506.63	Геодезический метод	0.1	-
2753	791429.77	1308484.50	Геодезический метод	0.1	-
2754	791451.45	1308466.52	Геодезический метод	0.1	-
2755	791475.30	1308446.74	Геодезический метод	0.1	-
2756	791508.60	1308419.13	Геодезический метод	0.1	-
2757	791511.48	1308422.59	Геодезический метод	0.1	-
2758	791478.18	1308450.20	Геодезический метод	0.1	-
2759	791454.33	1308469.98	Геодезический метод	0.1	-
2760	791432.65	1308487.96	Геодезический метод	0.1	-
2761	791405.96	1308510.09	Геодезический метод	0.1	-
2762	791381.86	1308530.07	Геодезический метод	0.1	-
2763	791389.99	1308538.24	Геодезический метод	0.1	-
2764	791412.77	1308519.38	Геодезический метод	0.1	-
2765	791440.22	1308496.57	Геодезический метод	0.1	-
2766	791462.15	1308478.24	Геодезический метод	0.1	-
2767	791488.78	1308456.31	Геодезический метод	0.1	-
2768	791521.34	1308428.76	Геодезический метод	0.1	-
2769	791524.24	1308432.20	Геодезический метод	0.1	-
2770	791491.67	1308459.76	Геодезический метод	0.1	-
2771	791465.03	1308481.70	Геодезический метод	0.1	-
2772	791443.10	1308500.03	Геодезический метод	0.1	-
2773	791415.65	1308522.84	Геодезический метод	0.1	-
2774	791393.00	1308541.59	Геодезический метод	0.1	-
2775	791416.16	1308569.84	Геодезический метод	0.1	-
2776	791437.27	1308572.47	Геодезический метод	0.1	-
2777	791436.71	1308576.93	Геодезический метод	0.1	-
2778	791420.30	1308574.89	Геодезический метод	0.1	-
2779	791443.45	1308603.09	Геодезический метод	0.1	-
2780	791456.64	1308620.20	Геодезический метод	0.1	-
2781	791464.09	1308605.82	Геодезический метод	0.1	-
2782	791491.44	1308582.58	Геодезический метод	0.1	-
2783	791511.63	1308565.14	Геодезический метод	0.1	-
2784	791495.88	1308565.59	Геодезический метод	0.1	-
2785	791495.77	1308561.59	Геодезический метод	0.1	-

## Сведения о местоположении границ объекта

## 1. Система координат МСК-38, зона 1

## 2. Сведения о характерных точках границ объекта

Обозначение характерных точек границ	Координаты, м		Метод определения координат характерной точки	Средняя квадратическая погрешность положения характерной точки (Mt), м	Описание обозначения точки на местности (при наличии)
	X	Y			
2786	791516.46	1308561.01	Геодезический метод	0.1	-
2787	791542.17	1308540.08	Геодезический метод	0.1	-
2788	791548.08	1308515.39	Геодезический метод	0.1	-
2789	791551.97	1308516.32	Геодезический метод	0.1	-
2790	791547.32	1308535.72	Геодезический метод	0.1	-
2791	791601.41	1308489.86	Геодезический метод	0.1	-
2792	791604.00	1308492.92	Геодезический метод	0.1	-
2793	791545.25	1308542.73	Геодезический метод	0.1	-
2794	791518.48	1308564.52	Геодезический метод	0.1	-
2795	791494.05	1308585.62	Геодезический метод	0.1	-
2796	791468.45	1308607.36	Геодезический метод	0.1	-
2797	791484.56	1308627.90	Геодезический метод	0.1	-
2798	791481.41	1308630.37	Геодезический метод	0.1	-
2799	791466.03	1308610.76	Геодезический метод	0.1	-
2800	791459.38	1308623.60	Геодезический метод	0.1	-
2801	791476.66	1308643.54	Геодезический метод	0.1	-
2802	791485.97	1308654.29	Геодезический метод	0.1	-
2803	791491.28	1308650.57	Геодезический метод	0.1	-
2804	791506.80	1308672.41	Геодезический метод	0.1	-
2805	791503.34	1308674.88	Геодезический метод	0.1	-
2806	791515.27	1308689.82	Геодезический метод	0.1	-
2807	791524.75	1308682.60	Геодезический метод	0.1	-
2808	791511.99	1308667.44	Геодезический метод	0.1	-
2809	791515.43	1308664.54	Геодезический метод	0.1	-
2810	791528.29	1308679.81	Геодезический метод	0.1	-
2811	791571.56	1308644.03	Геодезический метод	0.1	-
2812	791595.40	1308623.54	Геодезический метод	0.1	-
2813	791622.62	1308601.90	Геодезический метод	0.1	-
2814	791651.89	1308577.66	Геодезический метод	0.1	-
2815	791673.89	1308560.78	Геодезический метод	0.1	-
2816	791692.53	1308572.87	Геодезический метод	0.1	-
2817	791690.08	1308576.65	Геодезический метод	0.1	-
2818	791674.10	1308566.24	Геодезический метод	0.1	-
2819	791657.71	1308578.86	Геодезический метод	0.1	-
2820	791674.33	1308586.10	Геодезический метод	0.1	-
2821	791672.54	1308590.23	Геодезический метод	0.1	-
2822	791653.69	1308582.01	Геодезический метод	0.1	-
2823	791628.82	1308602.60	Геодезический метод	0.1	-
2824	791646.78	1308607.44	Геодезический метод	0.1	-
2825	791645.61	1308611.79	Геодезический метод	0.1	-
2826	791624.54	1308606.11	Геодезический метод	0.1	-
2827	791600.55	1308625.18	Геодезический метод	0.1	-
2828	791612.68	1308634.23	Геодезический метод	0.1	-
2829	791609.99	1308637.83	Геодезический метод	0.1	-
2830	791596.97	1308628.12	Геодезический метод	0.1	-
2831	791574.44	1308647.49	Геодезический метод	0.1	-
2832	791529.36	1308684.75	Геодезический метод	0.1	-

Сведения о местоположении границ объекта					
1. Система координат МСК-38, зона 1					
2. Сведения о характерных точках границ объекта					
Обозначение характерных точек границ	Координаты, м		Метод определения координат характерной точки	Средняя квадратическая погрешность положения характерной точки (Mt), м	Описание обозначения точки на местности (при наличии)
	X	Y			
2833	791518.19	1308693.55	Геодезический метод	0.1	-
2834	791538.97	1308719.32	Геодезический метод	0.1	-
2835	791549.43	1308709.46	Геодезический метод	0.1	-
2836	791552.52	1308712.74	Геодезический метод	0.1	-
2837	791541.82	1308722.82	Геодезический метод	0.1	-
2838	791562.57	1308748.19	Геодезический метод	0.1	-
2839	791583.93	1308775.53	Геодезический метод	0.1	-
2840	791592.02	1308786.02	Геодезический метод	0.1	-
2841	791599.21	1308761.46	Геодезический метод	0.1	-
2842	791640.70	1308728.88	Геодезический метод	0.1	-
2843	791685.42	1308692.46	Геодезический метод	0.1	-
2844	791701.34	1308677.58	Геодезический метод	0.1	-
2845	791726.99	1308655.26	Геодезический метод	0.1	-
2846	791756.04	1308630.54	Геодезический метод	0.1	-
2847	791759.68	1308631.71	Геодезический метод	0.1	-
2848	791764.80	1308652.38	Геодезический метод	0.1	-
2849	791737.98	1308674.50	Геодезический метод	0.1	-
2850	791707.94	1308699.42	Геодезический метод	0.1	-
2851	791651.67	1308745.50	Геодезический метод	0.1	-
2852	791627.26	1308766.08	Геодезический метод	0.1	-
2853	791596.17	1308791.18	Геодезический метод	0.1	-
2854	791619.95	1308818.46	Геодезический метод	0.1	-
2855	791616.56	1308821.42	Геодезический метод	0.1	-
2856	791592.70	1308794.04	Геодезический метод	0.1	-
2857	791570.82	1308812.47	Геодезический метод	0.1	-
2858	791541.98	1308836.77	Геодезический метод	0.1	-
2859	791512.89	1308860.03	Геодезический метод	0.1	-
2860	791480.22	1308886.46	Геодезический метод	0.1	-
2861	791451.40	1308910.14	Геодезический метод	0.1	-
2862	791429.94	1308927.78	Геодезический метод	0.1	-
2863	791398.80	1308953.38	Геодезический метод	0.1	-
2864	791395.94	1308949.90	Геодезический метод	0.1	-
2865	791425.86	1308925.31	Геодезический метод	0.1	-
2866	791421.05	1308911.82	Геодезический метод	0.1	-
2867	791425.29	1308910.32	Геодезический метод	0.1	-
2868	791429.55	1308922.28	Геодезический метод	0.1	-
2869	791448.54	1308906.67	Геодезический метод	0.1	-
2870	791477.37	1308882.98	Геодезический метод	0.1	-
2871	791508.36	1308857.90	Геодезический метод	0.1	-
2872	791499.80	1308846.70	Геодезический метод	0.1	-
2873	791503.37	1308843.97	Геодезический метод	0.1	-
2874	791511.87	1308855.09	Геодезический метод	0.1	-
2875	791537.13	1308834.88	Геодезический метод	0.1	-
2876	791526.26	1308824.79	Геодезический метод	0.1	-
2877	791529.32	1308821.50	Геодезический метод	0.1	-
2878	791540.65	1308832.01	Геодезический метод	0.1	-
2879	791565.44	1308811.12	Геодезический метод	0.1	-

Сведения о местоположении границ объекта					
1. Система координат МСК-38, зона 1					
2. Сведения о характерных точках границ объекта					
Обозначение характерных точек границ	Координаты, м		Метод определения координат характерной точки	Средняя квадратическая погрешность положения характерной точки (Mt), м	Описание обозначения точки на местности (при наличии)
	X	Y			
2880	791553.78	1308804.55	Геодезический метод	0.1	-
2881	791555.99	1308800.63	Геодезический метод	0.1	-
2882	791569.11	1308808.02	Геодезический метод	0.1	-
2883	791589.84	1308790.56	Геодезический метод	0.1	-
2884	791580.38	1308778.29	Геодезический метод	0.1	-
2885	791559.06	1308751.02	Геодезический метод	0.1	-
2886	791537.00	1308724.05	Геодезический метод	0.1	-
2887	791514.66	1308696.33	Геодезический метод	0.1	-
2888	791500.13	1308707.81	Геодезический метод	0.1	-
2889	791499.59	1308730.83	Геодезический метод	0.1	-
2890	791495.08	1308730.72	Геодезический метод	0.1	-
2891	791495.55	1308711.58	Геодезический метод	0.1	-
2892	791469.34	1308733.24	Геодезический метод	0.1	-
2893	791443.95	1308754.09	Геодезический метод	0.1	-
2894	791460.57	1308754.75	Геодезический метод	0.1	-
2895	791460.37	1308759.26	Геодезический метод	0.1	-
2896	791438.71	1308758.40	Геодезический метод	0.1	-
2897	791414.24	1308778.59	Геодезический метод	0.1	-
2898	791425.78	1308784.03	Геодезический метод	0.1	-
2899	791423.87	1308788.11	Геодезический метод	0.1	-
2900	791410.36	1308781.78	Геодезический метод	0.1	-
2901	791378.17	1308808.10	Геодезический метод	0.1	-
2902	791379.92	1308829.50	Геодезический метод	0.1	-
2903	791375.42	1308829.85	Геодезический метод	0.1	-
2904	791373.94	1308811.56	Геодезический метод	0.1	-
2905	791348.00	1308832.56	Геодезический метод	0.1	-
2906	791319.93	1308856.33	Геодезический метод	0.1	-
2907	791308.36	1308866.50	Геодезический метод	0.1	-
2908	791313.95	1308880.44	Геодезический метод	0.1	-
2909	791309.76	1308882.07	Геодезический метод	0.1	-
2910	791304.67	1308869.45	Геодезический метод	0.1	-
2911	791284.75	1308884.59	Геодезический метод	0.1	-
2912	791264.95	1308901.44	Геодезический метод	0.1	-
2913	791237.23	1308924.66	Геодезический метод	0.1	-
2914	791213.31	1308943.96	Геодезический метод	0.1	-
2915	791222.90	1308954.64	Геодезический метод	0.1	-
2916	791219.56	1308957.67	Геодезический метод	0.1	-
2917	791209.85	1308946.83	Геодезический метод	0.1	-
2918	791180.89	1308971.10	Геодезический метод	0.1	-
2919	791194.13	1308978.63	Геодезический метод	0.1	-
2920	791191.91	1308982.56	Геодезический метод	0.1	-
2921	791177.24	1308974.17	Геодезический метод	0.1	-
2922	791147.57	1308998.79	Геодезический метод	0.1	-
2923	791151.03	1309020.92	Геодезический метод	0.1	-
2924	791146.56	1309021.62	Геодезический метод	0.1	-
2925	791143.57	1309002.12	Геодезический метод	0.1	-
2574	791092.86	1309043.63	Геодезический метод	0.1	-



Сведения о местоположении границ объекта					
1. Система координат МСК-38, зона 1					
2. Сведения о характерных точках границ объекта					
Обозначение характерных точек границ	Координаты, м		Метод определения координат характерной точки	Средняя квадратическая погрешность положения характерной точки (Mt), м	Описание обозначения точки на местности (при наличии)
	X	Y			
					-
2926	791597.11	1308784.63	Геодезический метод	0.1	-
2927	791603.14	1308764.08	Геодезический метод	0.1	-
2928	791643.50	1308732.41	Геодезический метод	0.1	-
2929	791687.52	1308696.55	Геодезический метод	0.1	-
2930	791701.31	1308699.05	Геодезический метод	0.1	-
2931	791648.81	1308742.02	Геодезический метод	0.1	-
2932	791624.38	1308762.62	Геодезический метод	0.1	-
2926	791597.11	1308784.63	Геодезический метод	0.1	-
					-
2933	791737.27	1308669.25	Геодезический метод	0.1	-
2934	791731.29	1308657.51	Геодезический метод	0.1	-
2935	791756.18	1308636.32	Геодезический метод	0.1	-
2936	791759.76	1308650.72	Геодезический метод	0.1	-
2933	791737.27	1308669.25	Геодезический метод	0.1	-
					-
2937	791705.86	1308695.30	Геодезический метод	0.1	-
2938	791691.71	1308692.74	Геодезический метод	0.1	-
2939	791704.32	1308680.95	Геодезический метод	0.1	-
2940	791727.78	1308660.54	Геодезический метод	0.1	-
2941	791733.72	1308672.18	Геодезический метод	0.1	-
2937	791705.86	1308695.30	Геодезический метод	0.1	-
					-
2942	789237.34	1309025.21	Геодезический метод	0.1	-
2943	789229.58	1309003.48	Геодезический метод	0.1	-
2944	789224.06	1308988.02	Геодезический метод	0.1	-
2945	789224.86	1308963.54	Геодезический метод	0.1	-
2946	789253.70	1308939.78	Геодезический метод	0.1	-
2947	789274.88	1308922.34	Геодезический метод	0.1	-
2948	789254.38	1308896.10	Геодезический метод	0.1	-
2949	789278.74	1308875.05	Геодезический метод	0.1	-
2950	789294.68	1308861.61	Геодезический метод	0.1	-
2951	789295.81	1308855.58	Геодезический метод	0.1	-
2952	789299.75	1308856.32	Геодезический метод	0.1	-
2953	789299.54	1308857.41	Геодезический метод	0.1	-
2954	789301.55	1308855.68	Геодезический метод	0.1	-
2955	789299.85	1308854.91	Геодезический метод	0.1	-
2956	789300.68	1308853.09	Геодезический метод	0.1	-
2957	789303.25	1308854.25	Геодезический метод	0.1	-
2958	789304.56	1308853.74	Геодезический метод	0.1	-
2959	789345.82	1308852.17	Геодезический метод	0.1	-
2960	789361.92	1308840.59	Геодезический метод	0.1	-
2961	789390.13	1308819.69	Геодезический метод	0.1	-
2962	789420.10	1308793.71	Геодезический метод	0.1	-
2963	789428.53	1308781.24	Геодезический метод	0.1	-
2964	789440.20	1308766.90	Геодезический метод	0.1	-
2965	789455.96	1308748.10	Геодезический метод	0.1	-

## Сведения о местоположении границ объекта

## 1. Система координат МСК-38, зона 1

## 2. Сведения о характерных точках границ объекта

Обозначение характерных точек границ	Координаты, м		Метод определения координат характерной точки	Средняя квадратическая погрешность положения характерной точки (Mt), м	Описание обозначения точки на местности (при наличии)
	X	Y			
2966	789459.42	1308750.99	Геодезический метод	0.1	-
2967	789443.66	1308769.78	Геодезический метод	0.1	-
2968	789432.20	1308783.85	Геодезический метод	0.1	-
2969	789423.47	1308796.74	Геодезический метод	0.1	-
2970	789392.87	1308823.26	Геодезический метод	0.1	-
2971	789364.58	1308844.22	Геодезический метод	0.1	-
2972	789347.30	1308856.62	Геодезический метод	0.1	-
2973	789305.52	1308858.20	Геодезический метод	0.1	-
2974	789299.36	1308863.52	Геодезический метод	0.1	-
2975	789309.74	1308876.55	Геодезический метод	0.1	-
2976	789327.39	1308861.79	Геодезический метод	0.1	-
2977	789346.06	1308883.72	Геодезический метод	0.1	-
2978	789327.77	1308899.18	Геодезический метод	0.1	-
2979	789343.25	1308918.61	Геодезический метод	0.1	-
2980	789363.49	1308944.01	Геодезический метод	0.1	-
2981	789384.20	1308970.00	Геодезический метод	0.1	-
2982	789381.06	1308972.49	Геодезический метод	0.1	-
2983	789360.35	1308946.50	Геодезический метод	0.1	-
2984	789340.12	1308921.11	Геодезический метод	0.1	-
2985	789323.49	1308900.23	Геодезический метод	0.1	-
2986	789308.98	1308882.03	Геодезический метод	0.1	-
2987	789296.27	1308866.14	Геодезический метод	0.1	-
2988	789281.65	1308878.48	Геодезический метод	0.1	-
2989	789260.58	1308896.68	Геодезический метод	0.1	-
2990	789281.17	1308923.07	Геодезический метод	0.1	-
2991	789256.57	1308943.26	Геодезический метод	0.1	-
2992	789229.26	1308965.75	Геодезический метод	0.1	-
2993	789228.59	1308987.33	Геодезический метод	0.1	-
2994	789233.82	1309001.96	Геодезический метод	0.1	-
2995	789241.58	1309023.69	Геодезический метод	0.1	-
2942	789237.34	1309025.21	Геодезический метод	0.1	-
					-
2996	788922.26	1309205.83	Геодезический метод	0.1	-
2997	788919.95	1309202.57	Геодезический метод	0.1	-
2998	788948.49	1309182.38	Геодезический метод	0.1	-
2999	788977.23	1309161.44	Геодезический метод	0.1	-
3000	789002.11	1309141.45	Геодезический метод	0.1	-
3001	789030.89	1309121.31	Геодезический метод	0.1	-
3002	789057.90	1309101.40	Геодезический метод	0.1	-
3003	789083.89	1309082.28	Геодезический метод	0.1	-
3004	789113.36	1309060.55	Геодезический метод	0.1	-
3005	789123.20	1309074.99	Геодезический метод	0.1	-
3006	789139.48	1309098.83	Геодезический метод	0.1	-
3007	789161.09	1309088.98	Геодезический метод	0.1	-
3008	789180.97	1309073.15	Геодезический метод	0.1	-
3009	789195.93	1309091.60	Геодезический метод	0.1	-
3010	789176.01	1309107.85	Геодезический метод	0.1	-

Сведения о местоположении границ объекта					
1. Система координат МСК-38, зона 1					
2. Сведения о характерных точках границ объекта					
Обозначение характерных точек границ	Координаты, м		Метод определения координат характерной точки	Средняя квадратическая погрешность положения характерной точки (Mt), м	Описание обозначения точки на местности (при наличии)
	X	Y			
3011	789163.74	1309092.33	Геодезический метод	0.1	-
3012	789163.34	1309092.34	Геодезический метод	0.1	-
3013	789138.02	1309103.82	Геодезический метод	0.1	-
3014	789119.90	1309077.25	Геодезический метод	0.1	-
3015	789112.40	1309066.26	Геодезический метод	0.1	-
3016	789087.30	1309084.73	Геодезический метод	0.1	-
3017	789090.72	1309100.52	Геодезический метод	0.1	-
3018	789086.82	1309101.37	Геодезический метод	0.1	-
3019	789083.77	1309087.33	Геодезический метод	0.1	-
3020	789061.29	1309103.86	Геодезический метод	0.1	-
3021	789064.46	1309119.70	Геодезический метод	0.1	-
3022	789060.54	1309120.49	Геодезический метод	0.1	-
3023	789057.74	1309106.49	Геодезический метод	0.1	-
3024	789034.32	1309123.75	Геодезический метод	0.1	-
3025	789038.18	1309139.40	Геодезический метод	0.1	-
3026	789034.30	1309140.36	Геодезический метод	0.1	-
3027	789030.82	1309126.25	Геодезический метод	0.1	-
3028	789005.82	1309143.74	Геодезический метод	0.1	-
3029	789011.82	1309158.53	Геодезический метод	0.1	-
3030	789008.11	1309160.03	Геодезический метод	0.1	-
3031	789002.53	1309146.25	Геодезический метод	0.1	-
3032	788979.70	1309164.59	Геодезический метод	0.1	-
3033	788950.81	1309185.63	Геодезический метод	0.1	-
2996	788922.26	1309205.83	Геодезический метод	0.1	-
					-
3034	788961.63	1310019.50	Геодезический метод	0.1	-
3035	788958.81	1310016.00	Геодезический метод	0.1	-
3036	788978.05	1310000.49	Геодезический метод	0.1	-
3037	789015.25	1309969.21	Геодезический метод	0.1	-
3038	789050.01	1309940.22	Геодезический метод	0.1	-
3039	789088.82	1309912.05	Геодезический метод	0.1	-
3040	789128.84	1309882.49	Геодезический метод	0.1	-
3041	789152.68	1309864.59	Геодезический метод	0.1	-
3042	789161.62	1309857.87	Геодезический метод	0.1	-
3043	789132.64	1309851.94	Геодезический метод	0.1	-
3044	789106.76	1309872.53	Геодезический метод	0.1	-
3045	789068.04	1309902.69	Геодезический метод	0.1	-
3046	789028.67	1309933.60	Геодезический метод	0.1	-
3047	789001.82	1309944.58	Геодезический метод	0.1	-
3048	788979.00	1309927.75	Геодезический метод	0.1	-
3049	788981.67	1309924.13	Геодезический метод	0.1	-
3050	789002.48	1309939.51	Геодезический метод	0.1	-
3051	789026.13	1309929.88	Геодезический метод	0.1	-
3052	789065.26	1309899.14	Геодезический метод	0.1	-
3053	789103.97	1309869.01	Геодезический метод	0.1	-
3054	789131.00	1309847.50	Геодезический метод	0.1	-
3055	789165.97	1309854.69	Геодезический метод	0.1	-

Сведения о местоположении границ объекта					
1. Система координат МСК-38, зона 1					
2. Сведения о характерных точках границ объекта					
Обозначение характерных точек границ	Координаты, м		Метод определения координат характерной точки	Средняя квадратическая погрешность положения характерной точки (Mt), м	Описание обозначения точки на местности (при наличии)
	X	Y			
3056	789177.99	1309847.54	Геодезический метод	0.1	-
3057	789154.88	1309815.57	Геодезический метод	0.1	-
3058	789130.38	1309784.04	Геодезический метод	0.1	-
3059	789115.17	1309795.17	Геодезический метод	0.1	-
3060	789112.81	1309791.93	Геодезический метод	0.1	-
3061	789127.82	1309780.95	Геодезический метод	0.1	-
3062	789104.97	1309754.65	Геодезический метод	0.1	-
3063	789088.77	1309765.49	Геодезический метод	0.1	-
3064	789086.27	1309761.75	Геодезический метод	0.1	-
3065	789102.16	1309751.12	Геодезический метод	0.1	-
3066	789086.21	1309729.59	Геодезический метод	0.1	-
3067	789067.88	1309705.69	Геодезический метод	0.1	-
3068	789052.85	1309685.45	Геодезический метод	0.1	-
3069	789045.32	1309703.25	Геодезический метод	0.1	-
3070	789041.17	1309701.52	Геодезический метод	0.1	-
3071	789049.73	1309681.24	Геодезический метод	0.1	-
3072	789035.84	1309662.61	Геодезический метод	0.1	-
3073	789032.49	1309664.92	Геодезический метод	0.1	-
3074	789022.67	1309650.27	Геодезический метод	0.1	-
3075	789020.73	1309650.45	Геодезический метод	0.1	-
3076	788991.77	1309649.88	Геодезический метод	0.1	-
3077	788970.42	1309666.63	Геодезический метод	0.1	-
3078	788989.52	1309663.67	Геодезический метод	0.1	-
3079	788990.21	1309668.12	Геодезический метод	0.1	-
3080	788965.02	1309672.02	Геодезический метод	0.1	-
3081	788967.84	1309683.98	Геодезический метод	0.1	-
3082	788963.46	1309685.02	Геодезический метод	0.1	-
3083	788960.88	1309674.08	Геодезический метод	0.1	-
3084	788930.90	1309697.11	Геодезический метод	0.1	-
3085	788936.23	1309708.66	Геодезический метод	0.1	-
3086	788932.15	1309710.55	Геодезический метод	0.1	-
3087	788927.26	1309699.95	Геодезический метод	0.1	-
3088	788897.86	1309722.95	Геодезический метод	0.1	-
3089	788909.51	1309728.83	Геодезический метод	0.1	-
3090	788907.48	1309732.85	Геодезический метод	0.1	-
3091	788893.94	1309726.01	Геодезический метод	0.1	-
3092	788861.12	1309751.26	Геодезический метод	0.1	-
3093	788877.62	1309754.19	Геодезический метод	0.1	-
3094	788876.84	1309758.62	Геодезический метод	0.1	-
3095	788857.35	1309755.17	Геодезический метод	0.1	-
3096	788850.20	1309781.70	Геодезический метод	0.1	-
3097	788845.85	1309780.54	Геодезический метод	0.1	-
3098	788851.82	1309758.39	Геодезический метод	0.1	-
3099	788820.46	1309782.30	Геодезический метод	0.1	-
3100	788783.40	1309811.19	Геодезический метод	0.1	-
3101	788780.63	1309807.64	Геодезический метод	0.1	-
3102	788817.71	1309778.73	Геодезический метод	0.1	-

## Сведения о местоположении границ объекта

## 1. Система координат МСК-38, зона 1

## 2. Сведения о характерных точках границ объекта

Обозначение характерных точек границ	Координаты, м		Метод определения координат характерной точки	Средняя квадратическая погрешность положения характерной точки (Mt), м	Описание обозначения точки на местности (при наличии)
	X	Y			
3103	788854.34	1309750.81	Геодезический метод	0.1	-
3104	788892.31	1309721.58	Геодезический метод	0.1	-
3105	788926.73	1309694.66	Геодезический метод	0.1	-
3106	788960.89	1309668.40	Геодезический метод	0.1	-
3107	788988.10	1309647.04	Геодезический метод	0.1	-
3108	788973.86	1309627.68	Геодезический метод	0.1	-
3109	788977.07	1309625.31	Геодезический метод	0.1	-
3110	788991.85	1309645.38	Геодезический метод	0.1	-
3111	789015.54	1309645.86	Геодезический метод	0.1	-
3112	789006.03	1309634.78	Геодезический метод	0.1	-
3113	788994.02	1309619.62	Геодезический метод	0.1	-
3114	788980.43	1309601.87	Геодезический метод	0.1	-
3115	788984.00	1309599.14	Геодезический метод	0.1	-
3116	788997.58	1309616.87	Геодезический метод	0.1	-
3117	789009.53	1309631.94	Геодезический метод	0.1	-
3118	789017.94	1309641.76	Геодезический метод	0.1	-
3119	789019.77	1309640.54	Геодезический метод	0.1	-
3120	789024.54	1309616.95	Геодезический метод	0.1	-
3121	789055.23	1309593.61	Геодезический метод	0.1	-
3122	789084.06	1309569.95	Геодезический метод	0.1	-
3123	789121.70	1309543.45	Геодезический метод	0.1	-
3124	789154.45	1309517.58	Геодезический метод	0.1	-
3125	789200.50	1309482.88	Геодезический метод	0.1	-
3126	789234.23	1309458.40	Геодезический метод	0.1	-
3127	789273.06	1309429.80	Геодезический метод	0.1	-
3128	789341.72	1309377.97	Геодезический метод	0.1	-
3129	789405.35	1309468.78	Геодезический метод	0.1	-
3130	789401.67	1309471.35	Геодезический метод	0.1	-
3131	789340.71	1309384.36	Геодезический метод	0.1	-
3132	789275.77	1309433.39	Геодезический метод	0.1	-
3133	789236.90	1309462.02	Геодезический метод	0.1	-
3134	789203.16	1309486.51	Геодезический метод	0.1	-
3135	789157.18	1309521.16	Геодезический метод	0.1	-
3136	789124.34	1309547.10	Геодезический метод	0.1	-
3137	789086.85	1309573.48	Геодезический метод	0.1	-
3138	789057.98	1309597.17	Геодезический метод	0.1	-
3139	789028.62	1309619.44	Геодезический метод	0.1	-
3140	789025.08	1309636.99	Геодезический метод	0.1	-
3141	789038.00	1309628.37	Геодезический метод	0.1	-
3142	789053.17	1309650.67	Геодезический метод	0.1	-
3143	789039.55	1309660.05	Геодезический метод	0.1	-
3144	789054.12	1309679.60	Геодезический метод	0.1	-
3145	789071.46	1309702.96	Геодезический метод	0.1	-
3146	789089.79	1309726.86	Геодезический метод	0.1	-
3147	789105.98	1309748.72	Геодезический метод	0.1	-
3148	789120.30	1309738.21	Геодезический метод	0.1	-
3149	789120.54	1309737.72	Геодезический метод	0.1	-

Сведения о местоположении границ объекта					
1. Система координат МСК-38, зона 1					
2. Сведения о характерных точках границ объекта					
Обозначение характерных точек границ	Координаты, м		Метод определения координат характерной точки	Средняя квадратическая погрешность положения характерной точки (Mt), м	Описание обозначения точки на местности (при наличии)
	X	Y			
3150	789154.89	1309712.62	Геодезический метод	0.1	-
3151	789190.23	1309688.17	Геодезический метод	0.1	-
3152	789229.94	1309659.93	Геодезический метод	0.1	-
3153	789261.76	1309637.18	Геодезический метод	0.1	-
3154	789299.51	1309609.10	Геодезический метод	0.1	-
3155	789335.02	1309584.18	Геодезический метод	0.1	-
3156	789368.79	1309559.26	Геодезический метод	0.1	-
3157	789397.47	1309538.60	Геодезический метод	0.1	-
3158	789429.89	1309514.34	Геодезический метод	0.1	-
3159	789456.42	1309494.73	Геодезический метод	0.1	-
3160	789459.10	1309498.34	Геодезический метод	0.1	-
3161	789432.57	1309517.95	Геодезический метод	0.1	-
3162	789402.57	1309540.40	Геодезический метод	0.1	-
3163	789410.27	1309546.09	Геодезический метод	0.1	-
3164	789407.60	1309549.70	Геодезический метод	0.1	-
3165	789398.78	1309543.20	Геодезический метод	0.1	-
3166	789372.69	1309562.00	Геодезический метод	0.1	-
3167	789375.50	1309573.13	Геодезический метод	0.1	-
3168	789371.14	1309574.23	Геодезический метод	0.1	-
3169	789368.77	1309564.87	Геодезический метод	0.1	-
3170	789340.01	1309586.08	Геодезический метод	0.1	-
3171	789347.50	1309592.13	Геодезический метод	0.1	-
3172	789344.66	1309595.63	Геодезический метод	0.1	-
3173	789336.23	1309588.82	Геодезический метод	0.1	-
3174	789306.74	1309609.52	Геодезический метод	0.1	-
3175	789319.00	1309611.37	Геодезический метод	0.1	-
3176	789318.33	1309615.82	Геодезический метод	0.1	-
3177	789301.45	1309613.27	Геодезический метод	0.1	-
3178	789269.34	1309637.15	Геодезический метод	0.1	-
3179	789285.20	1309638.20	Геодезический метод	0.1	-
3180	789284.90	1309642.70	Геодезический метод	0.1	-
3181	789263.74	1309641.29	Геодезический метод	0.1	-
3182	789233.86	1309662.66	Геодезический метод	0.1	-
3183	789237.07	1309673.32	Геодезический метод	0.1	-
3184	789232.77	1309674.62	Геодезический метод	0.1	-
3185	789229.99	1309665.41	Геодезический метод	0.1	-
3186	789195.04	1309690.27	Геодезический метод	0.1	-
3187	789201.83	1309696.81	Геодезический метод	0.1	-
3188	789198.71	1309700.06	Геодезический метод	0.1	-
3189	789191.30	1309692.90	Геодезический метод	0.1	-
3190	789159.70	1309714.76	Геодезический метод	0.1	-
3191	789167.51	1309722.69	Геодезический метод	0.1	-
3192	789164.31	1309725.84	Геодезический метод	0.1	-
3193	789155.98	1309717.39	Геодезический метод	0.1	-
3194	789125.18	1309739.90	Геодезический метод	0.1	-
3195	789132.78	1309748.57	Геодезический метод	0.1	-
3196	789129.38	1309751.53	Геодезический метод	0.1	-

## Сведения о местоположении границ объекта

## 1. Система координат МСК-38, зона 1

## 2. Сведения о характерных точках границ объекта

Обозначение характерных точек границ	Координаты, м		Метод определения координат характерной точки	Средняя квадратическая погрешность положения характерной точки (M <sub>t</sub> ), м	Описание обозначения точки на местности (при наличии)
	X	Y			
3197	789121.38	1309742.38	Геодезический метод	0.1	-
3198	789108.43	1309751.76	Геодезический метод	0.1	-
3199	789132.66	1309779.66	Геодезический метод	0.1	-
3200	789158.45	1309812.84	Геодезический метод	0.1	-
3201	789184.46	1309848.84	Геодезический метод	0.1	-
3202	789167.96	1309858.74	Геодезический метод	0.1	-
3203	789155.38	1309868.19	Геодезический метод	0.1	-
3204	789131.53	1309886.10	Геодезический метод	0.1	-
3205	789091.48	1309915.67	Геодезический метод	0.1	-
3206	789052.84	1309943.73	Геодезический метод	0.1	-
3207	789018.14	1309972.65	Геодезический метод	0.1	-
3208	788980.93	1310003.95	Геодезический метод	0.1	-
3034	788961.63	1310019.50	Геодезический метод	0.1	-
					-
3209	788473.62	1309773.51	Геодезический метод	0.1	-
3210	788471.24	1309770.29	Геодезический метод	0.1	-
3211	788499.25	1309749.57	Геодезический метод	0.1	-
3212	788493.72	1309735.42	Геодезический метод	0.1	-
3213	788521.71	1309715.50	Геодезический метод	0.1	-
3214	788570.82	1309682.11	Геодезический метод	0.1	-
3215	788591.89	1309668.87	Геодезический метод	0.1	-
3216	788614.53	1309652.57	Геодезический метод	0.1	-
3217	788645.62	1309631.38	Геодезический метод	0.1	-
3218	788673.03	1309612.91	Геодезический метод	0.1	-
3219	788704.62	1309591.99	Геодезический метод	0.1	-
3220	788732.70	1309572.59	Геодезический метод	0.1	-
3221	788761.62	1309552.51	Геодезический метод	0.1	-
3222	788786.72	1309535.80	Геодезический метод	0.1	-
3223	788810.00	1309520.15	Геодезический метод	0.1	-
3224	788855.33	1309483.97	Геодезический метод	0.1	-
3225	788795.42	1309415.51	Геодезический метод	0.1	-
3226	788798.44	1309412.87	Геодезический метод	0.1	-
3227	788858.24	1309481.22	Геодезический метод	0.1	-
3228	788868.16	1309470.27	Геодезический метод	0.1	-
3229	788865.72	1309467.38	Геодезический метод	0.1	-
3230	788868.78	1309464.80	Геодезический метод	0.1	-
3231	788873.48	1309470.35	Геодезический метод	0.1	-
3232	788865.21	1309479.48	Геодезический метод	0.1	-
3233	788860.74	1309484.41	Геодезический метод	0.1	-
3234	788879.08	1309511.72	Геодезический метод	0.1	-
3235	788902.95	1309539.80	Геодезический метод	0.1	-
3236	788942.02	1309579.36	Геодезический метод	0.1	-
3237	788941.26	1309582.66	Геодезический метод	0.1	-
3238	788929.66	1309586.75	Геодезический метод	0.1	-
3239	788913.68	1309598.33	Геодезический метод	0.1	-
3240	788893.39	1309612.70	Геодезический метод	0.1	-
3241	788866.85	1309632.66	Геодезический метод	0.1	-

## Сведения о местоположении границ объекта

## 1. Система координат МСК-38, зона 1

## 2. Сведения о характерных точках границ объекта

Обозначение характерных точек границ	Координаты, м		Метод определения координат характерной точки	Средняя квадратическая погрешность положения характерной точки (Mt), м	Описание обозначения точки на местности (при наличии)
	X	Y			
3242	788838.17	1309653.72	Геодезический метод	0.1	-
3243	788810.38	1309673.88	Геодезический метод	0.1	-
3244	788716.85	1309739.78	Геодезический метод	0.1	-
3245	788713.32	1309738.23	Геодезический метод	0.1	-
3246	788710.75	1309718.42	Геодезический метод	0.1	-
3247	788715.21	1309717.84	Геодезический метод	0.1	-
3248	788717.30	1309733.95	Геодезический метод	0.1	-
3249	788807.75	1309670.23	Геодезический метод	0.1	-
3250	788835.52	1309650.08	Геодезический метод	0.1	-
3251	788864.18	1309629.04	Геодезический метод	0.1	-
3252	788890.71	1309609.08	Геодезический метод	0.1	-
3253	788911.08	1309594.66	Геодезический метод	0.1	-
3254	788927.15	1309583.22	Геодезический метод	0.1	-
3255	788936.96	1309579.93	Геодезический метод	0.1	-
3256	788900.05	1309542.56	Геодезический метод	0.1	-
3257	788875.89	1309514.15	Геодезический метод	0.1	-
3258	788857.76	1309487.14	Геодезический метод	0.1	-
3259	788813.55	1309522.43	Геодезический метод	0.1	-
3260	788819.87	1309539.92	Геодезический метод	0.1	-
3261	788816.11	1309541.28	Геодезический метод	0.1	-
3262	788810.17	1309524.85	Геодезический метод	0.1	-
3263	788788.95	1309539.12	Геодезический метод	0.1	-
3264	788767.52	1309553.37	Геодезический метод	0.1	-
3265	788788.10	1309560.13	Геодезический метод	0.1	-
3266	788786.70	1309564.41	Геодезический метод	0.1	-
3267	788762.79	1309556.56	Геодезический метод	0.1	-
3268	788737.59	1309574.06	Геодезический метод	0.1	-
3269	788752.18	1309582.33	Геодезический метод	0.1	-
3270	788750.20	1309585.81	Геодезический метод	0.1	-
3271	788733.94	1309576.59	Геодезический метод	0.1	-
3272	788708.87	1309593.92	Геодезический метод	0.1	-
3273	788718.10	1309602.99	Геодезический метод	0.1	-
3274	788715.30	1309605.85	Геодезический метод	0.1	-
3275	788705.49	1309596.21	Геодезический метод	0.1	-
3276	788676.18	1309615.63	Геодезический метод	0.1	-
3277	788676.62	1309632.00	Геодезический метод	0.1	-
3278	788672.62	1309632.10	Геодезический метод	0.1	-
3279	788672.25	1309618.26	Геодезический метод	0.1	-
3280	788647.87	1309634.69	Геодезический метод	0.1	-
3281	788617.75	1309655.22	Геодезический метод	0.1	-
3282	788614.15	1309672.88	Геодезический метод	0.1	-
3283	788609.75	1309671.98	Геодезический метод	0.1	-
3284	788612.39	1309659.05	Геодезический метод	0.1	-
3285	788594.18	1309672.15	Геодезический метод	0.1	-
3286	788572.97	1309685.47	Геодезический метод	0.1	-
3287	788525.48	1309717.76	Геодезический метод	0.1	-
3288	788532.86	1309730.86	Геодезический метод	0.1	-



## Сведения о местоположении границ объекта

## 1. Система координат МСК-38, зона 1

## 2. Сведения о характерных точках границ объекта

Обозначение характерных точек границ	Координаты, м		Метод определения координат характерной точки	Средняя квадратическая погрешность положения характерной точки (Mt), м	Описание обозначения точки на местности (при наличии)
	X	Y			
3289	788529.38	1309732.82	Геодезический метод	0.1	-
3290	788522.19	1309720.06	Геодезический метод	0.1	-
3291	788498.58	1309736.87	Геодезический метод	0.1	-
3292	788504.09	1309750.97	Геодезический метод	0.1	-
3209	788473.62	1309773.51	Геодезический метод	0.1	-
					-
3293	788643.34	1310097.64	Геодезический метод	0.1	-
3294	788640.69	1310094.01	Геодезический метод	0.1	-
3295	788666.10	1310075.43	Геодезический метод	0.1	-
3296	788698.98	1310051.32	Геодезический метод	0.1	-
3297	788700.94	1310049.65	Геодезический метод	0.1	-
3298	788696.00	1310043.03	Геодезический метод	0.1	-
3299	788704.87	1310036.44	Геодезический метод	0.1	-
3300	788688.90	1310012.14	Геодезический метод	0.1	-
3301	788662.89	1309972.52	Геодезический метод	0.1	-
3302	788648.57	1309950.75	Геодезический метод	0.1	-
3303	788621.66	1309972.46	Геодезический метод	0.1	-
3304	788590.13	1309997.90	Геодезический метод	0.1	-
3305	788563.17	1310019.64	Геодезический метод	0.1	-
3306	788525.46	1310050.06	Геодезический метод	0.1	-
3307	788522.62	1310046.55	Геодезический метод	0.1	-
3308	788560.34	1310016.14	Геодезический метод	0.1	-
3309	788587.30	1309994.39	Геодезический метод	0.1	-
3310	788618.83	1309968.96	Геодезический метод	0.1	-
3311	788646.82	1309946.39	Геодезический метод	0.1	-
3312	788645.58	1309918.83	Геодезический метод	0.1	-
3313	788632.14	1309929.26	Геодезический метод	0.1	-
3314	788593.18	1309961.20	Геодезический метод	0.1	-
3315	788558.90	1309989.33	Геодезический метод	0.1	-
3316	788533.22	1310009.66	Геодезический метод	0.1	-
3317	788530.42	1310006.13	Геодезический метод	0.1	-
3318	788556.06	1309985.84	Геодезический метод	0.1	-
3319	788590.34	1309957.73	Геодезический метод	0.1	-
3320	788629.36	1309925.72	Геодезический метод	0.1	-
3321	788644.54	1309913.94	Геодезический метод	0.1	-
3322	788624.01	1309886.29	Геодезический метод	0.1	-
3323	788602.61	1309857.46	Геодезический метод	0.1	-
3324	788590.42	1309830.90	Геодезический метод	0.1	-
3325	788579.33	1309838.75	Геодезический метод	0.1	-
3326	788542.02	1309865.11	Геодезический метод	0.1	-
3327	788503.00	1309891.89	Геодезический метод	0.1	-
3328	788500.46	1309888.18	Геодезический метод	0.1	-
3329	788539.46	1309861.41	Геодезический метод	0.1	-
3330	788576.73	1309835.07	Геодезический метод	0.1	-
3331	788590.00	1309825.67	Геодезический метод	0.1	-
3332	788614.65	1309806.87	Геодезический метод	0.1	-
3333	788646.58	1309783.69	Геодезический метод	0.1	-

Сведения о местоположении границ объекта					
1. Система координат МСК-38, зона 1					
2. Сведения о характерных точках границ объекта					
Обозначение характерных точек границ	Координаты, м		Метод определения координат характерной точки	Средняя квадратическая погрешность положения характерной точки (Mt), м	Описание обозначения точки на местности (при наличии)
	X	Y			
3334	788676.44	1309762.19	Геодезический метод	0.1	-
3335	788679.06	1309765.84	Геодезический метод	0.1	-
3336	788649.22	1309787.34	Геодезический метод	0.1	-
3337	788617.36	1309810.47	Геодезический метод	0.1	-
3338	788594.13	1309828.18	Геодезический метод	0.1	-
3339	788606.36	1309854.97	Геодезический метод	0.1	-
3340	788627.62	1309883.60	Геодезический метод	0.1	-
3341	788648.09	1309911.16	Геодезический метод	0.1	-
3342	788661.93	1309900.31	Геодезический метод	0.1	-
3343	788688.20	1309879.70	Геодезический метод	0.1	-
3344	788712.79	1309860.41	Геодезический метод	0.1	-
3345	788742.34	1309837.23	Геодезический метод	0.1	-
3346	788745.12	1309840.77	Геодезический метод	0.1	-
3347	788715.58	1309863.94	Геодезический метод	0.1	-
3348	788690.98	1309883.24	Геодезический метод	0.1	-
3349	788664.71	1309903.85	Геодезический метод	0.1	-
3350	788650.03	1309915.36	Геодезический метод	0.1	-
3351	788651.24	1309942.90	Геодезический метод	0.1	-
3352	788674.92	1309924.42	Геодезический метод	0.1	-
3353	788703.01	1309900.77	Геодезический метод	0.1	-
3354	788728.62	1309879.20	Геодезический метод	0.1	-
3355	788761.44	1309852.24	Геодезический метод	0.1	-
3356	788794.02	1309824.17	Геодезический метод	0.1	-
3357	788796.97	1309827.58	Геодезический метод	0.1	-
3358	788764.36	1309855.66	Геодезический метод	0.1	-
3359	788731.51	1309882.65	Геодезический метод	0.1	-
3360	788705.90	1309904.21	Геодезический метод	0.1	-
3361	788677.72	1309927.94	Геодезический метод	0.1	-
3362	788652.20	1309947.86	Геодезический метод	0.1	-
3363	788666.70	1309969.94	Геодезический метод	0.1	-
3364	788692.74	1310009.59	Геодезический метод	0.1	-
3365	788708.59	1310033.67	Геодезический метод	0.1	-
3366	788713.77	1310029.82	Геодезический метод	0.1	-
3367	788718.38	1310035.98	Геодезический метод	0.1	-
3368	788725.58	1310030.91	Геодезический метод	0.1	-
3369	788757.14	1310006.87	Геодезический метод	0.1	-
3370	788777.14	1309991.64	Геодезический метод	0.1	-
3371	788811.85	1309965.19	Геодезический метод	0.1	-
3372	788840.97	1309943.01	Геодезический метод	0.1	-
3373	788873.67	1309919.47	Геодезический метод	0.1	-
3374	788907.42	1309894.55	Геодезический метод	0.1	-
3375	788934.02	1309874.60	Геодезический метод	0.1	-
3376	788966.77	1309850.05	Геодезический метод	0.1	-
3377	788993.81	1309830.46	Геодезический метод	0.1	-
3378	789030.58	1309803.00	Геодезический метод	0.1	-
3379	789066.14	1309776.42	Геодезический метод	0.1	-
3380	789069.34	1309779.02	Геодезический метод	0.1	-

Сведения о местоположении границ объекта					
1. Система координат МСК-38, зона 1					
2. Сведения о характерных точках границ объекта					
Обозначение характерных точек границ	Координаты, м		Метод определения координат характерной точки	Средняя квадратическая погрешность положения характерной точки (Mt), м	Описание обозначения точки на местности (при наличии)
	X	Y			
3381	789062.48	1309801.40	Геодезический метод	0.1	-
3382	789058.66	1309800.23	Геодезический метод	0.1	-
3383	789063.66	1309783.89	Геодезический метод	0.1	-
3384	789033.26	1309806.60	Геодезический метод	0.1	-
3385	789001.22	1309830.55	Геодезический метод	0.1	-
3386	789015.99	1309831.84	Геодезический метод	0.1	-
3387	789015.61	1309836.32	Геодезический метод	0.1	-
3388	788996.50	1309834.66	Геодезический метод	0.1	-
3389	788981.90	1309865.43	Геодезический метод	0.1	-
3390	788978.40	1309865.82	Геодезический метод	0.1	-
3391	788968.06	1309854.71	Геодезический метод	0.1	-
3392	788937.99	1309877.25	Геодезический метод	0.1	-
3393	788943.28	1309894.30	Геодезический метод	0.1	-
3394	788938.98	1309895.63	Геодезический метод	0.1	-
3395	788934.17	1309880.11	Геодезический метод	0.1	-
3396	788910.11	1309898.16	Геодезический метод	0.1	-
3397	788876.66	1309922.86	Геодезический метод	0.1	-
3398	788870.99	1309944.47	Геодезический метод	0.1	-
3399	788867.12	1309943.46	Геодезический метод	0.1	-
3400	788871.56	1309926.54	Геодезический метод	0.1	-
3401	788843.66	1309946.61	Геодезический метод	0.1	-
3402	788815.87	1309967.78	Геодезический метод	0.1	-
3403	788821.24	1309982.95	Геодезический метод	0.1	-
3404	788817.00	1309984.46	Геодезический метод	0.1	-
3405	788812.11	1309970.65	Геодезический метод	0.1	-
3406	788779.86	1309995.22	Геодезический метод	0.1	-
3407	788763.59	1310007.62	Геодезический метод	0.1	-
3408	788783.13	1310011.38	Геодезический метод	0.1	-
3409	788782.38	1310015.30	Геодезический метод	0.1	-
3410	788759.33	1310010.86	Геодезический метод	0.1	-
3411	788728.21	1310034.57	Геодезический метод	0.1	-
3412	788721.08	1310039.59	Геодезический метод	0.1	-
3413	788727.95	1310048.78	Геодезический метод	0.1	-
3414	788710.14	1310061.98	Геодезический метод	0.1	-
3415	788703.64	1310053.26	Геодезический метод	0.1	-
3416	788701.70	1310054.90	Геодезический метод	0.1	-
3417	788670.67	1310077.66	Геодезический метод	0.1	-
3418	788682.33	1310091.96	Геодезический метод	0.1	-
3419	788678.84	1310094.81	Геодезический метод	0.1	-
3420	788667.04	1310080.32	Геодезический метод	0.1	-
3293	788643.34	1310097.64	Геодезический метод	0.1	-
					-
3421	788971.30	1309852.33	Геодезический метод	0.1	-
3422	788989.34	1309839.26	Геодезический метод	0.1	-
3423	788979.14	1309860.75	Геодезический метод	0.1	-
3421	788971.30	1309852.33	Геодезический метод	0.1	-
					-

Сведения о местоположении границ объекта					
1. Система координат МСК-38, зона 1					
2. Сведения о характерных точках границ объекта					
Обозначение характерных точек границ	Координаты, м		Метод определения координат характерной точки	Средняя квадратическая погрешность положения характерной точки (Mt), м	Описание обозначения точки на местности (при наличии)
	X	Y			
3424	788222.97	1310250.08	Геодезический метод	0.1	-
3425	788219.25	1310248.62	Геодезический метод	0.1	-
3426	788230.63	1310219.37	Геодезический метод	0.1	-
3427	788241.41	1310190.72	Геодезический метод	0.1	-
3428	788252.11	1310162.25	Геодезический метод	0.1	-
3429	788262.92	1310132.93	Геодезический метод	0.1	-
3430	788272.34	1310104.98	Геодезический метод	0.1	-
3431	788279.97	1310078.01	Геодезический метод	0.1	-
3432	788283.81	1310079.09	Геодезический метод	0.1	-
3433	788276.17	1310106.11	Геодезический метод	0.1	-
3434	788267.35	1310132.34	Геодезический метод	0.1	-
3435	788369.80	1310166.61	Геодезический метод	0.1	-
3436	788374.15	1310157.60	Геодезический метод	0.1	-
3437	788376.19	1310158.54	Геодезический метод	0.1	-
3438	788386.19	1310133.98	Геодезический метод	0.1	-
3439	788397.09	1310049.63	Геодезический метод	0.1	-
3440	788386.67	1309981.52	Геодезический метод	0.1	-
3441	788382.26	1309955.53	Геодезический метод	0.1	-
3442	788318.50	1309954.19	Геодезический метод	0.1	-
3443	788289.64	1309953.59	Геодезический метод	0.1	-
3444	788283.40	1309990.91	Геодезический метод	0.1	-
3445	788282.77	1310011.90	Геодезический метод	0.1	-
3446	788278.77	1310011.84	Геодезический метод	0.1	-
3447	788279.41	1309990.65	Геодезический метод	0.1	-
3448	788286.28	1309949.51	Геодезический метод	0.1	-
3449	788318.58	1309950.19	Геодезический метод	0.1	-
3450	788382.01	1309951.52	Геодезический метод	0.1	-
3451	788382.82	1309921.41	Геодезический метод	0.1	-
3452	788381.85	1309881.36	Геодезический метод	0.1	-
3453	788408.19	1309852.88	Геодезический метод	0.1	-
3454	788394.55	1309817.76	Геодезический метод	0.1	-
3455	788379.41	1309839.80	Геодезический метод	0.1	-
3456	788375.71	1309837.26	Геодезический метод	0.1	-
3457	788393.08	1309811.97	Геодезический метод	0.1	-
3458	788396.79	1309812.52	Геодезический метод	0.1	-
3459	788413.02	1309854.27	Геодезический метод	0.1	-
3460	788386.41	1309883.03	Геодезический метод	0.1	-
3461	788387.32	1309921.36	Геодезический метод	0.1	-
3462	788386.47	1309953.41	Геодезический метод	0.1	-
3463	788391.11	1309980.78	Геодезический метод	0.1	-
3464	788401.64	1310049.56	Геодезический метод	0.1	-
3465	788390.47	1310134.54	Геодезический метод	0.1	-
3466	788379.83	1310160.22	Геодезический метод	0.1	-
3467	788394.17	1310166.83	Геодезический метод	0.1	-
3468	788384.07	1310188.23	Геодезический метод	0.1	-
3469	788371.59	1310182.29	Геодезический метод	0.1	-
3470	788362.36	1310209.21	Геодезический метод	0.1	-

Сведения о местоположении границ объекта					
1. Система координат МСК-38, зона 1					
2. Сведения о характерных точках границ объекта					
Обозначение характерных точек границ	Координаты, м		Метод определения координат характерной точки	Средняя квадратическая погрешность положения характерной точки (Mt), м	Описание обозначения точки на местности (при наличии)
	X	Y			
3471	788350.86	1310241.18	Геодезический метод	0.1	-
3472	788347.10	1310239.82	Геодезический метод	0.1	-
3473	788358.58	1310207.90	Геодезический метод	0.1	-
3474	788367.95	1310180.55	Геодезический метод	0.1	-
3475	788363.97	1310178.66	Геодезический метод	0.1	-
3476	788368.04	1310170.24	Геодезический метод	0.1	-
3477	788266.01	1310136.11	Геодезический метод	0.1	-
3478	788255.86	1310163.64	Геодезический метод	0.1	-
3479	788245.15	1310192.12	Геодезический метод	0.1	-
3480	788234.37	1310220.78	Геодезический метод	0.1	-
3424	788222.97	1310250.08	Геодезический метод	0.1	-
					-
3481	788557.65	1310507.59	Геодезический метод	0.1	-
3482	788471.51	1310481.47	Геодезический метод	0.1	-
3483	788469.37	1310489.09	Геодезический метод	0.1	-
3484	788447.03	1310483.01	Геодезический метод	0.1	-
3485	788452.47	1310461.33	Геодезический метод	0.1	-
3486	788455.50	1310462.16	Геодезический метод	0.1	-
3487	788444.20	1310410.74	Геодезический метод	0.1	-
3488	788446.44	1310353.09	Геодезический метод	0.1	-
3489	788448.99	1310263.47	Геодезический метод	0.1	-
3490	788452.06	1310178.24	Геодезический метод	0.1	-
3491	788454.55	1310176.37	Геодезический метод	0.1	-
3492	788485.43	1310184.18	Геодезический метод	0.1	-
3493	788664.34	1310232.20	Геодезический метод	0.1	-
3494	788663.30	1310236.06	Геодезический метод	0.1	-
3495	788484.44	1310188.06	Геодезический метод	0.1	-
3496	788455.97	1310180.86	Геодезический метод	0.1	-
3497	788453.04	1310262.05	Геодезический метод	0.1	-
3498	788459.00	1310263.78	Геодезический метод	0.1	-
3499	788642.99	1310309.27	Геодезический метод	0.1	-
3500	788642.03	1310313.15	Геодезический метод	0.1	-
3501	788458.00	1310267.65	Геодезический метод	0.1	-
3502	788452.92	1310266.17	Геодезический метод	0.1	-
3503	788450.50	1310351.21	Геодезический метод	0.1	-
3504	788496.16	1310352.41	Геодезический метод	0.1	-
3505	788572.67	1310370.33	Геодезический метод	0.1	-
3506	788571.75	1310374.23	Геодезический метод	0.1	-
3507	788495.85	1310356.40	Геодезический метод	0.1	-
3508	788450.36	1310355.21	Геодезический метод	0.1	-
3509	788448.21	1310410.55	Геодезический метод	0.1	-
3510	788459.86	1310463.36	Геодезический метод	0.1	-
3511	788475.41	1310467.62	Геодезический метод	0.1	-
3512	788472.60	1310477.62	Геодезический метод	0.1	-
3513	788558.81	1310503.77	Геодезический метод	0.1	-
3481	788557.65	1310507.59	Геодезический метод	0.1	-
					-

Сведения о местоположении границ объекта					
1. Система координат МСК-38, зона 1					
2. Сведения о характерных точках границ объекта					
Обозначение характерных точек границ	Координаты, м		Метод определения координат характерной точки	Средняя квадратическая погрешность положения характерной точки (Mt), м	Описание обозначения точки на местности (при наличии)
	X	Y			
3514	788975.33	1311270.59	Геодезический метод	0.1	-
3515	788978.29	1311268.45	Геодезический метод	0.1	-
3516	788974.03	1311262.17	Геодезический метод	0.1	-
3517	788940.80	1311217.61	Геодезический метод	0.1	-
3518	788954.76	1311232.42	Геодезический метод	0.1	-
3519	788973.82	1311253.92	Геодезический метод	0.1	-
3520	788993.08	1311273.75	Геодезический метод	0.1	-
3521	789015.97	1311253.95	Геодезический метод	0.1	-
3522	789040.78	1311285.86	Геодезический метод	0.1	-
3523	789063.34	1311315.05	Геодезический метод	0.1	-
3524	789043.57	1311360.22	Геодезический метод	0.1	-
3525	789022.42	1311362.80	Геодезический метод	0.1	-
3526	789021.30	1311352.37	Геодезический метод	0.1	-
3527	789036.29	1311350.75	Геодезический метод	0.1	-
3528	789051.32	1311316.41	Геодезический метод	0.1	-
3529	789032.51	1311292.33	Геодезический метод	0.1	-
3530	789014.40	1311269.14	Геодезический метод	0.1	-
3531	788992.44	1311288.25	Геодезический метод	0.1	-
3514	788975.33	1311270.59	Геодезический метод	0.1	-
					-
3532	789162.58	1311378.52	Геодезический метод	0.1	-
3533	789139.43	1311360.26	Геодезический метод	0.1	-
3534	789105.10	1311338.64	Геодезический метод	0.1	-
3535	789087.46	1311324.10	Геодезический метод	0.1	-
3536	789070.52	1311296.78	Геодезический метод	0.1	-
3537	789050.70	1311278.63	Геодезический метод	0.1	-
3538	789029.46	1311256.03	Геодезический метод	0.1	-
3539	789029.14	1311255.22	Геодезический метод	0.1	-
3540	789005.82	1311224.72	Геодезический метод	0.1	-
3541	789044.18	1311195.43	Геодезический метод	0.1	-
3542	789082.46	1311166.23	Геодезический метод	0.1	-
3543	789108.40	1311146.45	Геодезический метод	0.1	-
3544	789084.39	1311116.64	Геодезический метод	0.1	-
3545	789058.51	1311084.16	Геодезический метод	0.1	-
3546	789034.76	1311099.79	Геодезический метод	0.1	-
3547	788967.72	1311151.22	Геодезический метод	0.1	-
3548	788944.77	1311170.23	Геодезический метод	0.1	-
3549	788941.90	1311166.76	Геодезический метод	0.1	-
3550	788964.89	1311147.72	Геодезический метод	0.1	-
3551	789031.82	1311096.64	Геодезический метод	0.1	-
3552	789055.78	1311081.17	Геодезический метод	0.1	-
3553	789048.85	1311074.23	Геодезический метод	0.1	-
3554	789032.49	1311087.88	Геодезический метод	0.1	-
3555	789030.73	1311085.68	Геодезический метод	0.1	-
3556	789009.50	1311102.65	Геодезический метод	0.1	-
3557	788994.06	1311115.33	Геодезический метод	0.1	-
3558	788939.38	1311158.08	Геодезический метод	0.1	-

## Сведения о местоположении границ объекта

## 1. Система координат МСК-38, зона 1

## 2. Сведения о характерных точках границ объекта

Обозначение характерных точек границ	Координаты, м		Метод определения координат характерной точки	Средняя квадратическая погрешность положения характерной точки (Mt), м	Описание обозначения точки на местности (при наличии)
	X	Y			
3559	788936.59	1311154.54	Геодезический метод	0.1	-
3560	788991.22	1311111.83	Геодезический метод	0.1	-
3561	789006.68	1311099.14	Геодезический метод	0.1	-
3562	789027.92	1311082.16	Геодезический метод	0.1	-
3563	789015.97	1311067.21	Геодезический метод	0.1	-
3564	789036.51	1311050.74	Геодезический метод	0.1	-
3565	789048.05	1311064.50	Геодезический метод	0.1	-
3566	789068.67	1311047.57	Геодезический метод	0.1	-
3567	789055.54	1311024.42	Геодезический метод	0.1	-
3568	789038.86	1310995.01	Геодезический метод	0.1	-
3569	789021.55	1310964.56	Геодезический метод	0.1	-
3570	789048.06	1310941.74	Геодезический метод	0.1	-
3571	789086.94	1310908.30	Геодезический метод	0.1	-
3572	789128.81	1310874.42	Геодезический метод	0.1	-
3573	789160.58	1310847.74	Геодезический метод	0.1	-
3574	789179.82	1310831.58	Геодезический метод	0.1	-
3575	789208.10	1310807.30	Геодезический метод	0.1	-
3576	789211.02	1310810.70	Геодезический метод	0.1	-
3577	789182.73	1310835.01	Геодезический метод	0.1	-
3578	789163.47	1310851.18	Геодезический метод	0.1	-
3579	789131.66	1310877.91	Геодезический метод	0.1	-
3580	789089.84	1310911.73	Геодезический метод	0.1	-
3581	789050.98	1310945.15	Геодезический метод	0.1	-
3582	789026.91	1310965.86	Геодезический метод	0.1	-
3583	789042.33	1310993.04	Геодезический метод	0.1	-
3584	789059.01	1311022.45	Геодезический метод	0.1	-
3585	789071.75	1311044.90	Геодезический метод	0.1	-
3586	789102.38	1311022.75	Геодезический метод	0.1	-
3587	789133.85	1310999.08	Геодезический метод	0.1	-
3588	789164.73	1310975.56	Геодезический метод	0.1	-
3589	789167.45	1310979.14	Геодезический метод	0.1	-
3590	789136.56	1311002.67	Геодезический метод	0.1	-
3591	789105.04	1311026.38	Геодезический метод	0.1	-
3592	789076.11	1311047.30	Геодезический метод	0.1	-
3593	789092.96	1311051.91	Геодезический метод	0.1	-
3594	789119.03	1311033.02	Геодезический метод	0.1	-
3595	789145.61	1311012.18	Геодезический метод	0.1	-
3596	789172.88	1310991.75	Геодезический метод	0.1	-
3597	789175.58	1310995.35	Геодезический метод	0.1	-
3598	789148.32	1311015.77	Геодезический метод	0.1	-
3599	789121.64	1311036.38	Геодезический метод	0.1	-
3600	789093.55	1311056.22	Геодезический метод	0.1	-
3601	789071.71	1311050.25	Геодезический метод	0.1	-
3602	789050.62	1311067.56	Геодезический метод	0.1	-
3603	789053.18	1311070.62	Геодезический метод	0.1	-
3604	789051.96	1311071.64	Геодезический метод	0.1	-
3605	789060.54	1311080.15	Геодезический метод	0.1	-

Сведения о местоположении границ объекта					
1. Система координат МСК-38, зона 1					
2. Сведения о характерных точках границ объекта					
Обозначение характерных точек границ	Координаты, м		Метод определения координат характерной точки	Средняя квадратическая погрешность положения характерной точки (Mt), м	Описание обозначения точки на местности (при наличии)
	X	Y			
3606	789087.68	1311113.92	Геодезический метод	0.1	-
3607	789111.70	1311143.89	Геодезический метод	0.1	-
3608	789151.98	1311113.41	Геодезический метод	0.1	-
3609	789183.44	1311088.49	Геодезический метод	0.1	-
3610	789216.25	1311062.98	Геодезический метод	0.1	-
3611	789249.93	1311037.82	Геодезический метод	0.1	-
3612	789275.27	1311018.53	Геодезический метод	0.1	-
3613	789278.30	1311025.35	Геодезический метод	0.1	-
3614	789270.86	1311061.62	Геодезический метод	0.1	-
3615	789261.00	1311075.30	Геодезический метод	0.1	-
3616	789231.72	1311098.42	Геодезический метод	0.1	-
3617	789199.68	1311124.04	Геодезический метод	0.1	-
3618	789171.73	1311145.98	Геодезический метод	0.1	-
3619	789156.74	1311151.37	Геодезический метод	0.1	-
3620	789102.91	1311190.70	Геодезический метод	0.1	-
3621	789100.26	1311187.06	Геодезический метод	0.1	-
3622	789153.34	1311148.28	Геодезический метод	0.1	-
3623	789151.27	1311118.94	Геодезический метод	0.1	-
3624	789111.00	1311149.50	Геодезический метод	0.1	-
3625	789084.89	1311169.42	Геодезический метод	0.1	-
3626	789048.24	1311197.38	Геодезический метод	0.1	-
3627	789063.25	1311216.23	Геодезический метод	0.1	-
3628	789060.11	1311218.73	Геодезический метод	0.1	-
3629	789045.06	1311199.80	Геодезический метод	0.1	-
3630	789011.45	1311225.44	Геодезический метод	0.1	-
3631	789032.30	1311252.75	Геодезический метод	0.1	-
3632	789053.93	1311275.49	Геодезический метод	0.1	-
3633	789074.23	1311294.22	Геодезический метод	0.1	-
3634	789102.14	1311312.66	Геодезический метод	0.1	-
3635	789107.95	1311335.12	Геодезический метод	0.1	-
3636	789142.12	1311356.66	Геодезический метод	0.1	-
3637	789165.36	1311374.98	Геодезический метод	0.1	-
3532	789162.58	1311378.52	Геодезический метод	0.1	-
					-
3638	789102.72	1311330.86	Геодезический метод	0.1	-
3639	789090.94	1311321.14	Геодезический метод	0.1	-
3640	789079.29	1311302.36	Геодезический метод	0.1	-
3641	789098.66	1311315.17	Геодезический метод	0.1	-
3638	789102.72	1311330.86	Геодезический метод	0.1	-
					-
3642	789157.71	1311146.23	Геодезический метод	0.1	-
3643	789155.58	1311115.97	Геодезический метод	0.1	-
3644	789186.21	1311092.04	Геодезический метод	0.1	-
3645	789218.96	1311066.58	Геодезический метод	0.1	-
3646	789252.62	1311041.42	Геодезический метод	0.1	-
3647	789273.48	1311025.53	Геодезический метод	0.1	-
3648	789266.66	1311059.76	Геодезический метод	0.1	-



Сведения о местоположении границ объекта					
1. Система координат МСК-38, зона 1					
2. Сведения о характерных точках границ объекта					
Обозначение характерных точек границ	Координаты, м		Метод определения координат характерной точки	Средняя квадратическая погрешность положения характерной точки (Mt), м	Описание обозначения точки на местности (при наличии)
	X	Y			
3649	789257.77	1311072.12	Геодезический метод	0.1	-
3650	789228.93	1311094.90	Геодезический метод	0.1	-
3651	789196.89	1311120.51	Геодезический метод	0.1	-
3652	789169.54	1311141.98	Геодезический метод	0.1	-
3642	789157.71	1311146.23	Геодезический метод	0.1	-
					-
3653	788858.45	1311115.50	Геодезический метод	0.1	-
3654	788857.45	1311115.58	Геодезический метод	0.1	-
3655	788857.07	1311110.91	Геодезический метод	0.1	-
3656	788858.07	1311110.83	Геодезический метод	0.1	-
3653	788858.45	1311115.50	Геодезический метод	0.1	-
					-
3657	790586.13	1308130.17	Геодезический метод	0.1	-
3658	790583.34	1308126.64	Геодезический метод	0.1	-
3659	790635.41	1308085.52	Геодезический метод	0.1	-
3660	790661.93	1308064.15	Геодезический метод	0.1	-
3661	790683.28	1308047.70	Геодезический метод	0.1	-
3662	790675.38	1308036.32	Геодезический метод	0.1	-
3663	790655.72	1308050.98	Геодезический метод	0.1	-
3664	790591.44	1308101.04	Геодезический метод	0.1	-
3665	790557.16	1308127.74	Геодезический метод	0.1	-
3666	790554.40	1308124.17	Геодезический метод	0.1	-
3667	790588.67	1308097.49	Геодезический метод	0.1	-
3668	790652.98	1308047.40	Геодезический метод	0.1	-
3669	790672.82	1308032.62	Геодезический метод	0.1	-
3670	790649.26	1307998.85	Геодезический метод	0.1	-
3671	790625.76	1307965.11	Геодезический метод	0.1	-
3672	790621.14	1307964.04	Геодезический метод	0.1	-
3673	790614.51	1307976.44	Геодезический метод	0.1	-
3674	790586.92	1307997.90	Геодезический метод	0.1	-
3675	790547.78	1308028.42	Геодезический метод	0.1	-
3676	790528.78	1308043.17	Геодезический метод	0.1	-
3677	790501.43	1308032.97	Геодезический метод	0.1	-
3678	790503.01	1308028.75	Геодезический метод	0.1	-
3679	790528.04	1308038.11	Геодезический метод	0.1	-
3680	790543.32	1308026.20	Геодезический метод	0.1	-
3681	790531.36	1308009.29	Геодезический метод	0.1	-
3682	790535.04	1308006.69	Геодезический метод	0.1	-
3683	790546.88	1308023.43	Геодезический метод	0.1	-
3684	790581.51	1307996.42	Геодезический метод	0.1	-
3685	790563.58	1307986.15	Геодезический метод	0.1	-
3686	790565.82	1307982.25	Геодезический метод	0.1	-
3687	790585.35	1307993.43	Геодезический метод	0.1	-
3688	790610.94	1307973.47	Геодезический метод	0.1	-
3689	790616.58	1307962.98	Геодезический метод	0.1	-
3690	790601.20	1307959.42	Геодезический метод	0.1	-
3691	790600.81	1307959.45	Геодезический метод	0.1	-

## Сведения о местоположении границ объекта

## 1. Система координат МСК-38, зона 1

## 2. Сведения о характерных точках границ объекта

Обозначение характерных точек границ	Координаты, м		Метод определения координат характерной точки	Средняя квадратическая погрешность положения характерной точки (Mt), м	Описание обозначения точки на местности (при наличии)
	X	Y			
3692	790591.73	1307966.21	Геодезический метод	0.1	-
3693	790577.62	1307947.45	Геодезический метод	0.1	-
3694	790584.54	1307942.15	Геодезический метод	0.1	-
3695	790545.64	1307890.49	Геодезический метод	0.1	-
3696	790478.64	1307940.33	Геодезический метод	0.1	-
3697	790448.86	1307961.88	Геодезический метод	0.1	-
3698	790427.60	1307977.81	Геодезический метод	0.1	-
3699	790400.31	1307997.90	Геодезический метод	0.1	-
3700	790374.20	1308017.60	Геодезический метод	0.1	-
3701	790332.97	1308048.68	Геодезический метод	0.1	-
3702	790330.27	1308045.08	Геодезический метод	0.1	-
3703	790371.50	1308014.00	Геодезический метод	0.1	-
3704	790397.62	1307994.30	Геодезический метод	0.1	-
3705	790424.91	1307974.20	Геодезический метод	0.1	-
3706	790446.18	1307958.27	Геодезический метод	0.1	-
3707	790475.97	1307936.71	Геодезический метод	0.1	-
3708	790542.89	1307886.92	Геодезический метод	0.1	-
3709	790527.87	1307867.79	Геодезический метод	0.1	-
3710	790507.46	1307884.80	Геодезический метод	0.1	-
3711	790484.49	1307902.82	Геодезический метод	0.1	-
3712	790452.89	1307928.05	Геодезический метод	0.1	-
3713	790400.04	1307970.25	Геодезический метод	0.1	-
3714	790355.72	1308005.64	Геодезический метод	0.1	-
3715	790352.92	1308002.12	Геодезический метод	0.1	-
3716	790397.24	1307966.73	Геодезический метод	0.1	-
3717	790450.09	1307924.53	Геодезический метод	0.1	-
3718	790481.69	1307899.30	Геодезический метод	0.1	-
3719	790504.61	1307881.32	Геодезический метод	0.1	-
3720	790525.10	1307864.24	Геодезический метод	0.1	-
3721	790486.31	1307814.04	Геодезический метод	0.1	-
3722	790469.57	1307792.37	Геодезический метод	0.1	-
3723	790409.62	1307837.99	Геодезический метод	0.1	-
3724	790348.11	1307884.79	Геодезический метод	0.1	-
3725	790282.99	1307934.34	Геодезический метод	0.1	-
3726	790252.10	1307958.51	Геодезический метод	0.1	-
3727	790212.56	1307988.72	Геодезический метод	0.1	-
3728	790158.08	1308029.73	Геодезический метод	0.1	-
3729	790103.89	1308082.36	Геодезический метод	0.1	-
3730	790100.75	1308079.14	Геодезический метод	0.1	-
3731	790155.04	1308026.41	Геодезический метод	0.1	-
3732	790209.83	1307985.14	Геодезический метод	0.1	-
3733	790249.33	1307954.96	Геодезический метод	0.1	-
3734	790280.23	1307930.79	Геодезический метод	0.1	-
3735	790345.39	1307881.21	Геодезический метод	0.1	-
3736	790406.90	1307834.41	Геодезический метод	0.1	-
3737	790468.59	1307787.46	Геодезический метод	0.1	-
3738	790490.18	1307769.99	Геодезический метод	0.1	-

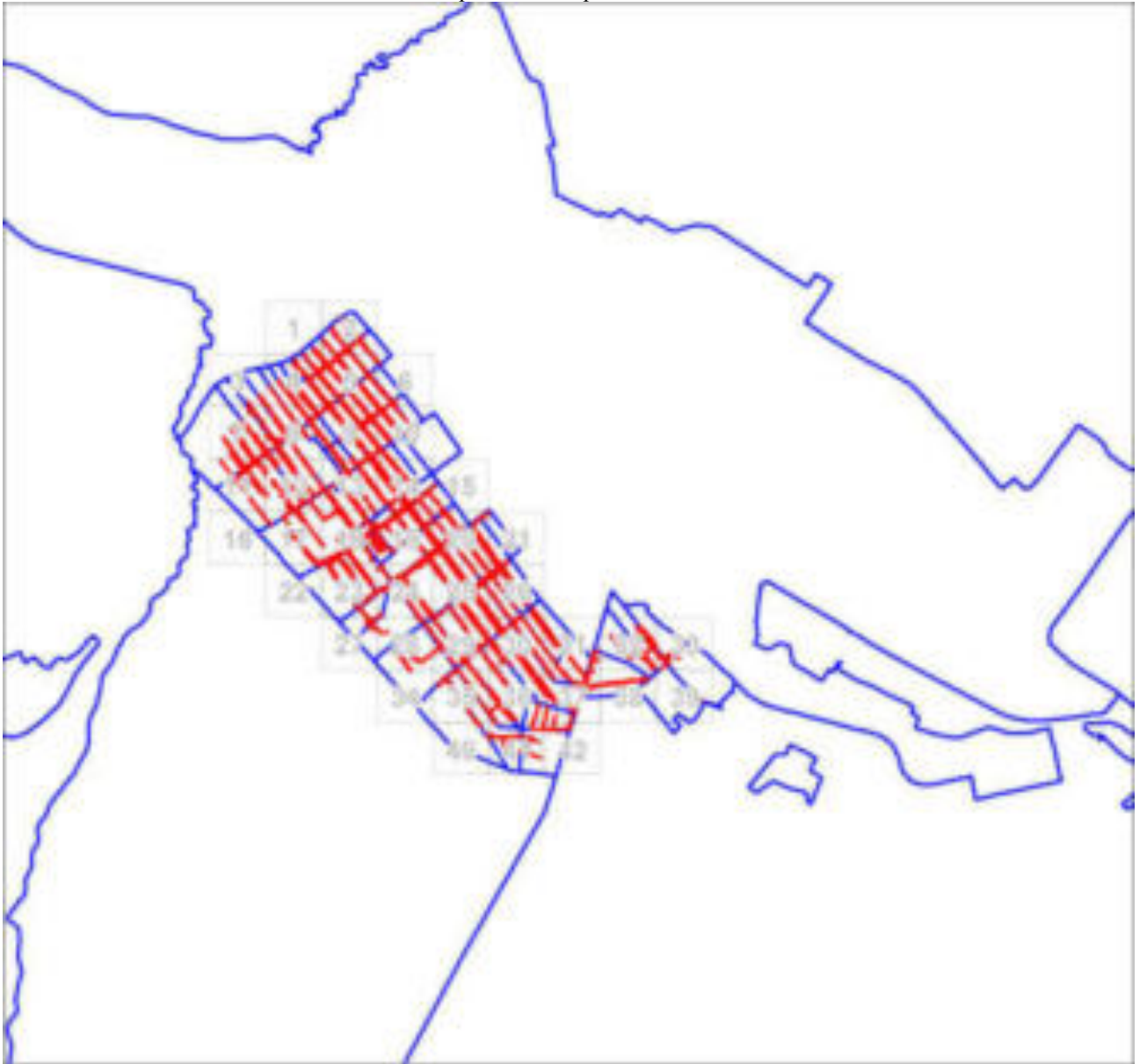
Сведения о местоположении границ объекта					
1. Система координат МСК-38, зона 1					
2. Сведения о характерных точках границ объекта					
Обозначение характерных точек границ	Координаты, м		Метод определения координат характерной точки	Средняя квадратическая погрешность положения характерной точки (Mt), м	Описание обозначения точки на местности (при наличии)
	X	Y			
3739	790565.48	1307709.09	Геодезический метод	0.1	-
3740	790616.64	1307667.70	Геодезический метод	0.1	-
3741	790619.48	1307671.20	Геодезический метод	0.1	-
3742	790568.30	1307712.59	Геодезический метод	0.1	-
3743	790493.02	1307773.49	Геодезический метод	0.1	-
3744	790473.11	1307789.60	Геодезический метод	0.1	-
3745	790489.87	1307811.28	Геодезический метод	0.1	-
3746	790529.98	1307863.20	Геодезический метод	0.1	-
3747	790547.86	1307885.96	Геодезический метод	0.1	-
3748	790588.12	1307939.42	Геодезический метод	0.1	-
3749	790595.40	1307933.85	Геодезический метод	0.1	-
3750	790600.36	1307940.37	Геодезический метод	0.1	-
3751	790608.47	1307938.23	Геодезический метод	0.1	-
3752	790603.31	1307931.05	Геодезический метод	0.1	-
3753	790588.52	1307910.41	Геодезический метод	0.1	-
3754	790559.17	1307869.42	Геодезический метод	0.1	-
3755	790546.38	1307850.46	Геодезический метод	0.1	-
3756	790530.14	1307826.45	Геодезический метод	0.1	-
3757	790533.87	1307823.92	Геодезический метод	0.1	-
3758	790548.76	1307845.97	Геодезический метод	0.1	-
3759	790597.63	1307808.77	Геодезический метод	0.1	-
3760	790623.63	1307789.44	Геодезический метод	0.1	-
3761	790677.69	1307748.58	Геодезический метод	0.1	-
3762	790680.41	1307752.19	Геодезический метод	0.1	-
3763	790626.34	1307793.03	Геодезический метод	0.1	-
3764	790600.34	1307812.36	Геодезический метод	0.1	-
3765	790551.29	1307849.70	Геодезический метод	0.1	-
3766	790561.56	1307864.92	Геодезический метод	0.1	-
3767	790586.91	1307846.39	Геодезический метод	0.1	-
3768	790614.31	1307826.77	Геодезический метод	0.1	-
3769	790641.45	1307807.09	Геодезический метод	0.1	-
3770	790696.73	1307767.59	Геодезический метод	0.1	-
3771	790745.14	1307733.03	Геодезический метод	0.1	-
3772	790805.48	1307689.92	Геодезический метод	0.1	-
3773	790808.10	1307693.59	Геодезический метод	0.1	-
3774	790747.76	1307736.69	Геодезический метод	0.1	-
3775	790699.35	1307771.26	Геодезический метод	0.1	-
3776	790644.08	1307810.73	Геодезический метод	0.1	-
3777	790616.95	1307830.41	Геодезический метод	0.1	-
3778	790589.56	1307850.03	Геодезический метод	0.1	-
3779	790564.13	1307868.61	Геодезический метод	0.1	-
3780	790592.19	1307907.79	Геодезический метод	0.1	-
3781	790606.97	1307928.43	Геодезический метод	0.1	-
3782	790612.71	1307936.44	Геодезический метод	0.1	-
3783	790638.29	1307918.07	Геодезический метод	0.1	-
3784	790659.11	1307903.09	Геодезический метод	0.1	-
3785	790719.47	1307859.70	Геодезический метод	0.1	-

Сведения о местоположении границ объекта					
1. Система координат МСК-38, зона 1					
2. Сведения о характерных точках границ объекта					
Обозначение характерных точек границ	Координаты, м		Метод определения координат характерной точки	Средняя квадратическая погрешность положения характерной точки (Mt), м	Описание обозначения точки на местности (при наличии)
	X	Y			
3786	790784.49	1307812.95	Геодезический метод	0.1	-
3787	790818.02	1307788.84	Геодезический метод	0.1	-
3788	790883.76	1307741.56	Геодезический метод	0.1	-
3789	790886.38	1307745.22	Геодезический метод	0.1	-
3790	790820.64	1307792.50	Геодезический метод	0.1	-
3791	790787.11	1307816.62	Геодезический метод	0.1	-
3792	790722.09	1307863.35	Геодезический метод	0.1	-
3793	790661.73	1307906.76	Геодезический метод	0.1	-
3794	790640.91	1307921.72	Геодезический метод	0.1	-
3795	790613.23	1307941.63	Геодезический метод	0.1	-
3796	790603.30	1307944.23	Геодезический метод	0.1	-
3797	790609.68	1307952.61	Геодезический метод	0.1	-
3798	790607.29	1307954.42	Геодезический метод	0.1	-
3799	790622.51	1307953.02	Геодезический метод	0.1	-
3800	790687.47	1307906.95	Геодезический метод	0.1	-
3801	790719.05	1307883.91	Геодезический метод	0.1	-
3802	790780.49	1307839.93	Геодезический метод	0.1	-
3803	790829.74	1307804.67	Геодезический метод	0.1	-
3804	790853.68	1307787.23	Геодезический метод	0.1	-
3805	790905.13	1307750.15	Геодезический метод	0.1	-
3806	790907.77	1307753.81	Геодезический метод	0.1	-
3807	790856.32	1307790.87	Геодезический метод	0.1	-
3808	790832.38	1307808.31	Геодезический метод	0.1	-
3809	790783.11	1307843.59	Геодезический метод	0.1	-
3810	790721.70	1307887.55	Геодезический метод	0.1	-
3811	790690.11	1307910.60	Геодезический метод	0.1	-
3812	790625.05	1307956.73	Геодезический метод	0.1	-
3813	790623.33	1307959.95	Геодезический метод	0.1	-
3814	790628.36	1307961.13	Геодезический метод	0.1	-
3815	790652.96	1307996.27	Геодезический метод	0.1	-
3816	790676.45	1308029.97	Геодезический метод	0.1	-
3817	790724.94	1307995.59	Геодезический метод	0.1	-
3818	790746.23	1307980.88	Геодезический метод	0.1	-
3819	790778.54	1307958.10	Геодезический метод	0.1	-
3820	790810.47	1307933.04	Геодезический метод	0.1	-
3821	790870.73	1307886.27	Геодезический метод	0.1	-
3822	790903.00	1307861.39	Геодезический метод	0.1	-
3823	790939.14	1307833.14	Геодезический метод	0.1	-
3824	790941.92	1307836.69	Геодезический метод	0.1	-
3825	790907.49	1307863.61	Геодезический метод	0.1	-
3826	790920.12	1307880.83	Геодезический метод	0.1	-
3827	790916.50	1307883.49	Геодезический метод	0.1	-
3828	790903.93	1307866.36	Геодезический метод	0.1	-
3829	790874.59	1307888.99	Геодезический метод	0.1	-
3830	790878.52	1307909.94	Геодезический метод	0.1	-
3831	790874.10	1307910.79	Геодезический метод	0.1	-
3832	790870.58	1307892.08	Геодезический метод	0.1	-

Сведения о местоположении границ объекта					
1. Система координат МСК-38, зона 1					
2. Сведения о характерных точках границ объекта					
Обозначение характерных точек границ	Координаты, м		Метод определения координат характерной точки	Средняя квадратическая погрешность положения характерной точки (Mt), м	Описание обозначения точки на местности (при наличии)
	X	Y			
3833	790813.25	1307936.59	Геодезический метод	0.1	-
3834	790781.27	1307961.68	Геодезический метод	0.1	-
3835	790748.81	1307984.55	Геодезический метод	0.1	-
3836	790727.53	1307999.26	Геодезический метод	0.1	-
3837	790679.02	1308033.66	Геодезический метод	0.1	-
3838	790686.89	1308045.00	Геодезический метод	0.1	-
3839	790725.90	1308016.54	Геодезический метод	0.1	-
3840	790782.82	1307974.99	Геодезический метод	0.1	-
3841	790800.23	1307964.95	Геодезический метод	0.1	-
3842	790834.10	1307938.60	Геодезический метод	0.1	-
3843	790836.85	1307942.16	Геодезический метод	0.1	-
3844	790802.87	1307968.59	Геодезический метод	0.1	-
3845	790785.38	1307978.71	Геодезический метод	0.1	-
3846	790728.56	1308020.18	Геодезический метод	0.1	-
3847	790689.48	1308048.70	Геодезический метод	0.1	-
3848	790708.66	1308075.65	Геодезический метод	0.1	-
3849	790705.01	1308078.26	Геодезический метод	0.1	-
3850	790685.87	1308051.39	Геодезический метод	0.1	-
3851	790664.73	1308067.66	Геодезический метод	0.1	-
3852	790638.22	1308089.03	Геодезический метод	0.1	-
3657	790586.13	1308130.17	Геодезический метод	0.1	-
					-
3853	790615.62	1307958.16	Геодезический метод	0.1	-
3854	790619.35	1307957.83	Геодезический метод	0.1	-
3855	790618.78	1307958.89	Геодезический метод	0.1	-
3853	790615.62	1307958.16	Геодезический метод	0.1	-
					-
3856	788685.97	1311551.07	Геодезический метод	0.1	-
3857	788682.51	1311549.06	Геодезический метод	0.1	-
3858	788698.80	1311521.22	Геодезический метод	0.1	-
3859	788696.37	1311521.44	Геодезический метод	0.1	-
3860	788697.04	1311520.31	Геодезический метод	0.1	-
3861	788699.20	1311517.16	Геодезический метод	0.1	-
3862	788701.57	1311516.95	Геодезический метод	0.1	-
3863	788725.22	1311492.66	Геодезический метод	0.1	-
3864	788771.83	1311444.80	Геодезический метод	0.1	-
3865	788774.70	1311447.58	Геодезический метод	0.1	-
3866	788728.09	1311495.44	Геодезический метод	0.1	-
3867	788704.08	1311520.10	Геодезический метод	0.1	-
3856	788685.97	1311551.07	Геодезический метод	0.1	-
3. Сведения о характерных точках части (частей) границы объекта					
Обозначение характерных точек части границы	Координаты, м		Метод определения координат характерной точки	Средняя квадратическая погрешность положения характерной точки (Mt), м	Описание обозначения точки на местности (при наличии)
	X	Y			
1	2	3	4	5	6
-	-	-	-	-	-

План границ объекта

Обзорная схема границ объекта










Масштаб 1:53562

Используемые условные знаки и обозначения:

Условные обозначения представлены на листе 87

### Условные обозначения

	Характерная точка границы объекта
	Надписи номеров характерных точек границы объекта
	Образуемая граница объекта
	Часть границы, сведения ЕГРН о которой позволяют однозначно определить ее положение на местности
	Надписи кадастрового номера земельного участка
	Граница кадастрового квартала
	Обозначение кадастрового квартала



Масштаб 1:2500

Используемые условные знаки и обозначения:

Условные обозначения представлены на листе 87

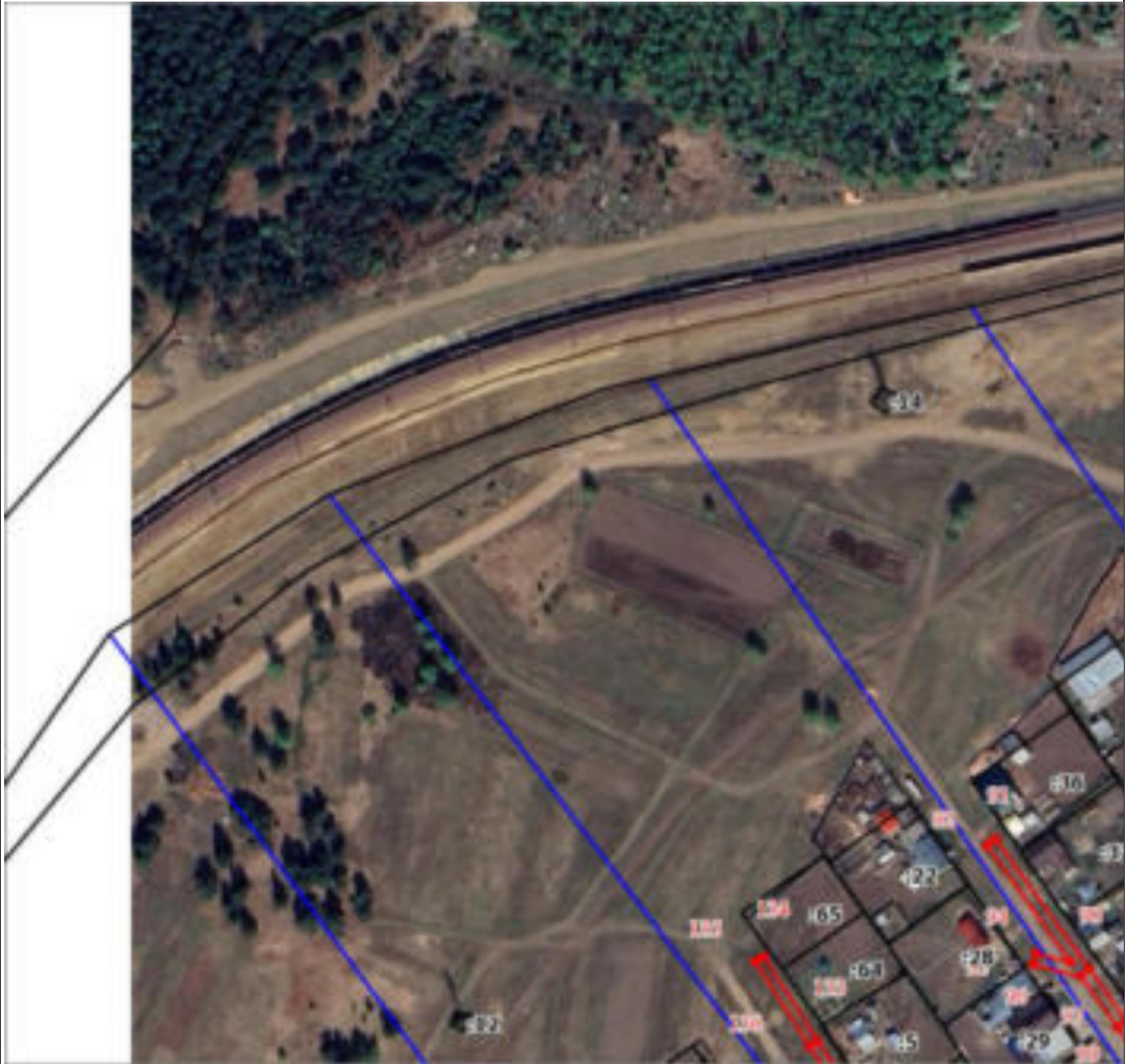




Масштаб 1:2500

Используемые условные знаки и обозначения:

Условные обозначения представлены на листе 87



Масштаб 1:2500

Используемые условные знаки и обозначения:

Условные обозначения представлены на листе 87

План границ объекта

Выносной лист № 4



Масштаб 1:2500

Используемые условные знаки и обозначения:

Условные обозначения представлены на листе 87

План границ объекта

Выносной лист № 5



Масштаб 1:2500

Используемые условные знаки и обозначения:

Условные обозначения представлены на листе 87

План границ объекта

Выносной лист № 6



Масштаб 1:2500

Используемые условные знаки и обозначения:

Условные обозначения представлены на листе 87



Масштаб 1:2500

Используемые условные знаки и обозначения:

Условные обозначения представлены на листе 87

План границ объекта

Выносной лист № 8



Масштаб 1:2500

Используемые условные знаки и обозначения:

Условные обозначения представлены на листе 87

План границ объекта

Выносной лист № 9



Масштаб 1:2500

Используемые условные знаки и обозначения:

Условные обозначения представлены на листе 87



План границ объекта

Выносной лист № 10



Масштаб 1:2500

Используемые условные знаки и обозначения:

Условные обозначения представлены на листе 87

План границ объекта

Выносной лист № 11



Масштаб 1:2500

Используемые условные знаки и обозначения:

Условные обозначения представлены на листе 87

План границ объекта

Выносной лист № 12



Масштаб 1:2500

Используемые условные знаки и обозначения:

Условные обозначения представлены на листе 87

План границ объекта

Выносной лист № 13



Масштаб 1:2500

Используемые условные знаки и обозначения:

Условные обозначения представлены на листе 87



Масштаб 1:2500

Используемые условные знаки и обозначения:

Условные обозначения представлены на листе 87

План границ объекта

Выносной лист № 15



Масштаб 1:2500

Используемые условные знаки и обозначения:

Условные обозначения представлены на листе 87



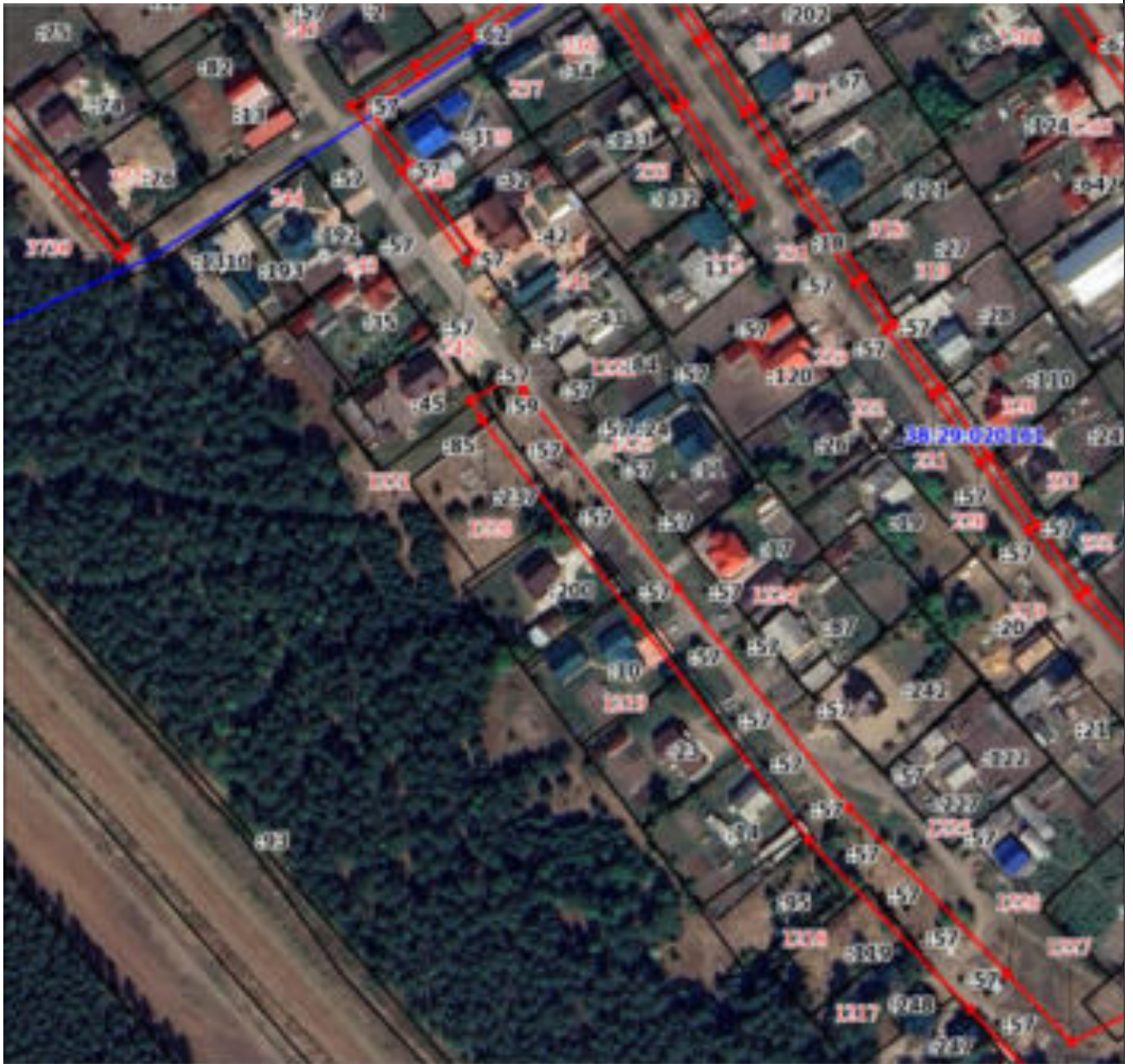
Масштаб 1:2500

Используемые условные знаки и обозначения:

Условные обозначения представлены на листе 87

План границ объекта

Выносной лист № 17



Масштаб 1:2500

Используемые условные знаки и обозначения:

Условные обозначения представлены на листе 87



План границ объекта

Выносной лист № 18



Масштаб 1:2500

Используемые условные знаки и обозначения:

Условные обозначения представлены на листе 87

План границ объекта

Выносной лист № 19



Масштаб 1:2500

Используемые условные знаки и обозначения:

Условные обозначения представлены на листе 87

План границ объекта

Выносной лист № 20



Масштаб 1:2500

Используемые условные знаки и обозначения:

Условные обозначения представлены на листе 87



Масштаб 1:2500

Используемые условные знаки и обозначения:

Условные обозначения представлены на листе 87



Масштаб 1:2500

Используемые условные знаки и обозначения:

Условные обозначения представлены на листе 87

План границ объекта

Выносной лист № 23



Масштаб 1:2500

Используемые условные знаки и обозначения:

Условные обозначения представлены на листе 87

План границ объекта

Выносной лист № 24



Масштаб 1:2500

Используемые условные знаки и обозначения:

Условные обозначения представлены на листе 87

План границ объекта

Выносной лист № 25



Масштаб 1:2500

Используемые условные знаки и обозначения:

Условные обозначения представлены на листе 87





Масштаб 1:2500

Используемые условные знаки и обозначения:

Условные обозначения представлены на листе 87



План границ объекта

Выносной лист № 28



Масштаб 1:2500

Используемые условные знаки и обозначения:

Условные обозначения представлены на листе 87

План границ объекта

Выносной лист № 29



Масштаб 1:2500

Используемые условные знаки и обозначения:

Условные обозначения представлены на листе 87

План границ объекта

Выносной лист № 30



Масштаб 1:2500

Используемые условные знаки и обозначения:

Условные обозначения представлены на листе 87



Масштаб 1:2500

Используемые условные знаки и обозначения:

Условные обозначения представлены на листе 87

План границ объекта

Выносной лист № 32



Масштаб 1:2500

Используемые условные знаки и обозначения:

Условные обозначения представлены на листе 87



Масштаб 1:2500

Используемые условные знаки и обозначения:

Условные обозначения представлены на листе 87



План границ объекта

Выносной лист № 34



Масштаб 1:2500

Используемые условные знаки и обозначения:

Условные обозначения представлены на листе 87

План границ объекта

Выносной лист № 35



Масштаб 1:2500

Используемые условные знаки и обозначения:

Условные обозначения представлены на листе 87

План границ объекта

Выносной лист № 36



Масштаб 1:2500

Используемые условные знаки и обозначения:

Условные обозначения представлены на листе 87

План границ объекта

Выносной лист № 37



Масштаб 1:2500

Используемые условные знаки и обозначения:

Условные обозначения представлены на листе 87

План границ объекта

Выносной лист № 38



Масштаб 1:2500

Используемые условные знаки и обозначения:

Условные обозначения представлены на листе 87

План границ объекта

Выносной лист № 39



Масштаб 1:2500

Используемые условные знаки и обозначения:

Условные обозначения представлены на листе 87

План границ объекта

Выносной лист № 40



Масштаб 1:2500

Используемые условные знаки и обозначения:

Условные обозначения представлены на листе 87

План границ объекта

Выносной лист № 41



Масштаб 1:2500

Используемые условные знаки и обозначения:

Условные обозначения представлены на листе 87



План границ объекта

Выносной лист № 42



Масштаб 1:2500

Используемые условные знаки и обозначения:

Условные обозначения представлены на листе 87