

Российская Федерация
Иркутская область
Муниципальное образование «Тайшетский район»
Тайшетское муниципальное образование
АДМИНИСТРАЦИЯ ТАЙШЕТСКОГО ГОРОДСКОГО ПОСЕЛЕНИЯ

ПОСТАНОВЛЕНИЕ

От 17.04.2023г.

г. Тайшет

№347

Об установлении публичного сервитута

Рассмотрев материалы, представленные отделом по управлению муниципальным имуществом администрации Тайшетского городского поселения, ходатайство Общества с ограниченной ответственностью «Водоресурс» об установлении публичного сервитута от 10 марта 2023 года №1528 руководствуясь статьями 5, 7, 11, 23, главой V.7 Земельного кодекса Российской Федерации, Федеральным законом от 25 октября 2001 года №137-ФЗ «О введении в действие Земельного кодекса Российской Федерации», Федеральным законом от 06 октября 2003 года №131-ФЗ «Об общих принципах организации местного самоуправления в Российской Федерации», Уставом Тайшетского муниципального образования «Тайшетское городское поселение», администрация Тайшетского городского поселения

ПОСТАНОВЛЯЕТ:

1. Установить публичный сервитут сроком на 49 (сорок девять) лет, для строительства и последующей эксплуатации водопровода диаметром 100 миллиметров (две нитки) от ВК 33/1 по улице Пролетарская до границ земельного участка проектируемого детского сада по адресу: город Тайшет, улица Горького, 60А, в отношении следующего земельного участка:

1.1. части земельного участка из земель населенных пунктов государственная собственность на который не разграничена, площадью 3585 квадратных метра, расположенного в границах с кадастровым кварталом 38:29:000000:3У1, имеющего местоположение: Российская Федерация, Иркутская область, Тайшетский район, Тайшетское городское поселение, город Тайшет;

2. Плата за публичный сервитут в отношении земельного участка из земель государственная собственность на который не разграничена, общей площадью 3585 квадратных метра, устанавливается в размере 4814 (Четыре тысячи восемьсот четырнадцать) рублей 27 копеек за весь срок действия публичного сервитута, подлежащая перечислению единовременным платежом в течение шести месяцев со дня принятия настоящего постановления на следующие реквизиты: УФК по Иркутской области (Администрация Тайшетского муниципального образования «Тайшетское городское поселение»), р/счет №03100643000000013400, Единый казначейский счет 40102810145370000026 ОТДЕЛЕНИЕ ИРКУТСК БАНКА РОССИИ//УФК ПО ИРКУТСКОЙ ОБЛАСТИ г Иркутск, код бюджетной классификации доходов 9511 11 05410 13 0000 120, БИК 012520101, ИНН 3815009650, КПП 381501001, ОКТМО 25636101.

2. Утвердить границы публичного сервитута в соответствии со схемой расположения границ сервитута на кадастровом плане территории (схема расположения границ публичного сервитута прилагается).

3. Определить правообладателем публичного сервитута Общество с ограниченной ответственностью «Водоресурс» (ОГРН 1133816001440, ИНН 3816016297, юридический

адрес: 665008, г.Тайшет, ул.Транспортная, 50А-1Н).

4. Отделу по управлению муниципальным имуществом, администрации Тайшетского городского поселения (О.В. Тун-Куй-Сю) в установленном законом порядке обеспечить:

4.1 размещение решения об установлении публичного сервитута на официальном сайте администрации Тайшетского городского поселения в сети «Интернет» (<http://gorodtaishet.ru>), и опубликовать в бюллетене «Вестник Тайшетского городского поселения».

4.2 направление Обществу с ограниченной ответственностью «Водоресурс» копии настоящего постановления;

4.3 направление копии решения об установлении публичного сервитута в Федеральную службу государственной регистрации, кадастра и картографии (Росреестр).

5. Обществу с ограниченной ответственностью «Водоресурс» в установленном порядке после прекращения действия публичного сервитута привести земельный участок, обремененный публичным сервитутом в состояние, пригодное для его использования в соответствии с видом разрешенного использования, выполнить необходимые работы по рекультивации таких земель в случае, если использование земель привело к порче или уничтожению плодородного слоя почвы в границах таких земель в срок не позднее, чем три месяца после завершения строительства, для которого был установлен публичный сервитут. Произвести работы по восстановлению нарушенного асфальтобетонного покрытия и устранить возможные просадки в течении года по требованию администрации Тайшетского городского поселения.

Глава Тайшетского
городского поселения

А.С. Кузин

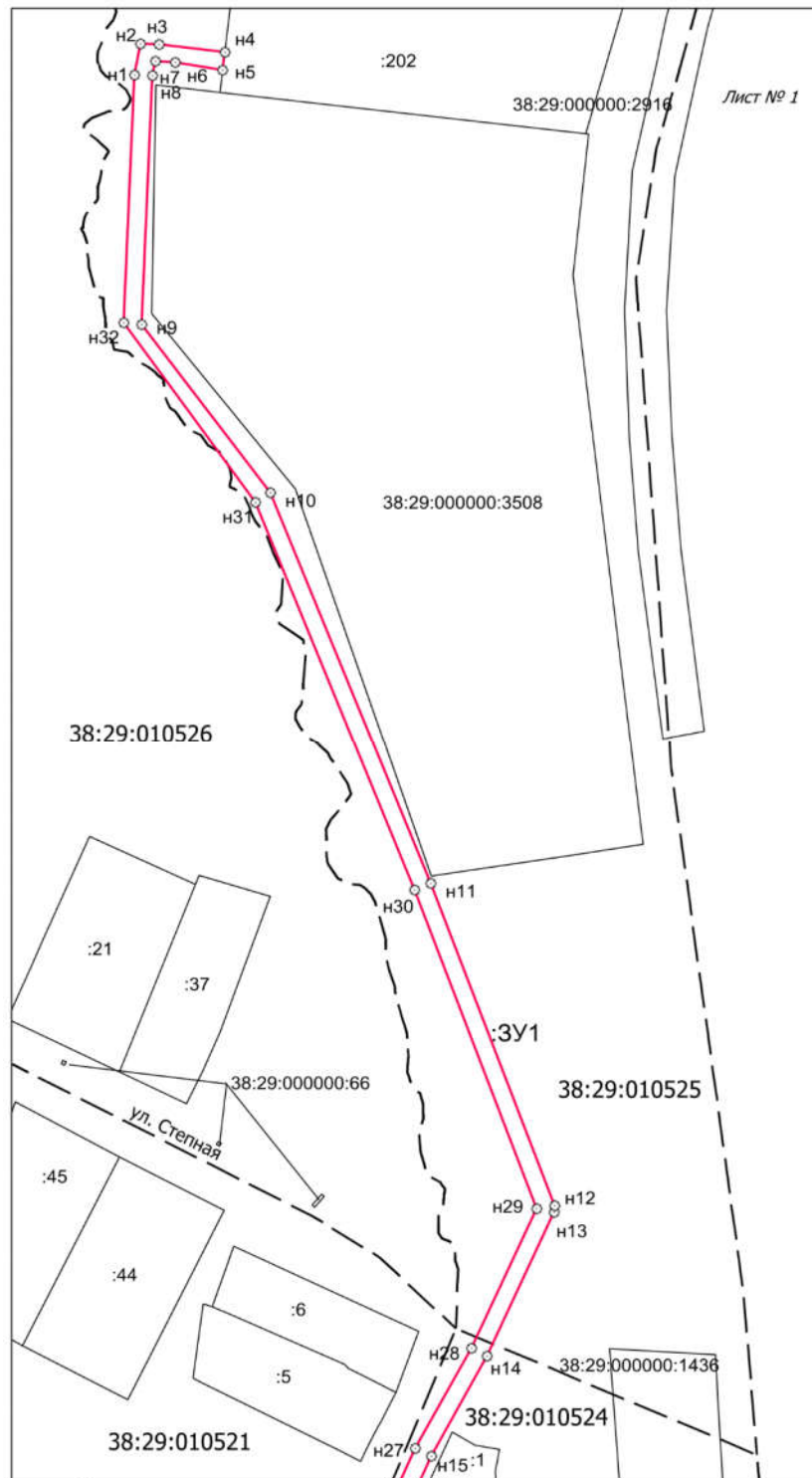
Исп.: Веселкова Т.В.
Тел. 2-20-20

Приложение
УТВЕРЖДЕНА
постановлением администрации
Тайшетского городского поселения
от 17 апреля 2023 года №347

**Схема расположения земельного участка
на кадастровом плане территории**

Условный номер земельного участка: 38:29:000000:ЗУ1		
Площадь земельного участка: <u>3585</u> м ²		
Обозначение характерных точек границ	Координаты, м	
	Х	У
1	2	3
н1	792391.08	1311423.86
н2	792399.84	1311425.57
н3	792399.75	1311430.76
н4	792397.48	1311449.38
н5	792392.50	1311448.76
н6	792394.61	1311435.40
н7	792394.93	1311429.69
н8	792390.86	1311428.86
н9	792320.46	1311425.79
н10	792273.00	1311462.30
н11	792162.15	1311507.63
н12	792071.09	1311542.66
н13	792069.13	1311542.59
н14	792028.59	1311523.60
н15	792000.25	1311507.82
н16	791952.47	1311485.93
н17	791901.75	1311458.56
н18	791860.83	1311432.97
н19	791856.02	1311430.14
н20	791816.15	1311409.24
н21	791757.21	1311379.60
н22	791759.41	1311375.11
н23	791818.42	1311404.79
н24	791863.25	1311428.59
н25	791904.34	1311454.28
н26	791954.78	1311481.49
н27	792002.42	1311503.32
н28	792030.79	1311519.11
н29	792070.29	1311537.61
н30	792160.29	1311503.00
н31	792270.26	1311458.11
н32	792320.94	1311420.81
н1	792391.08	1311423.86

С




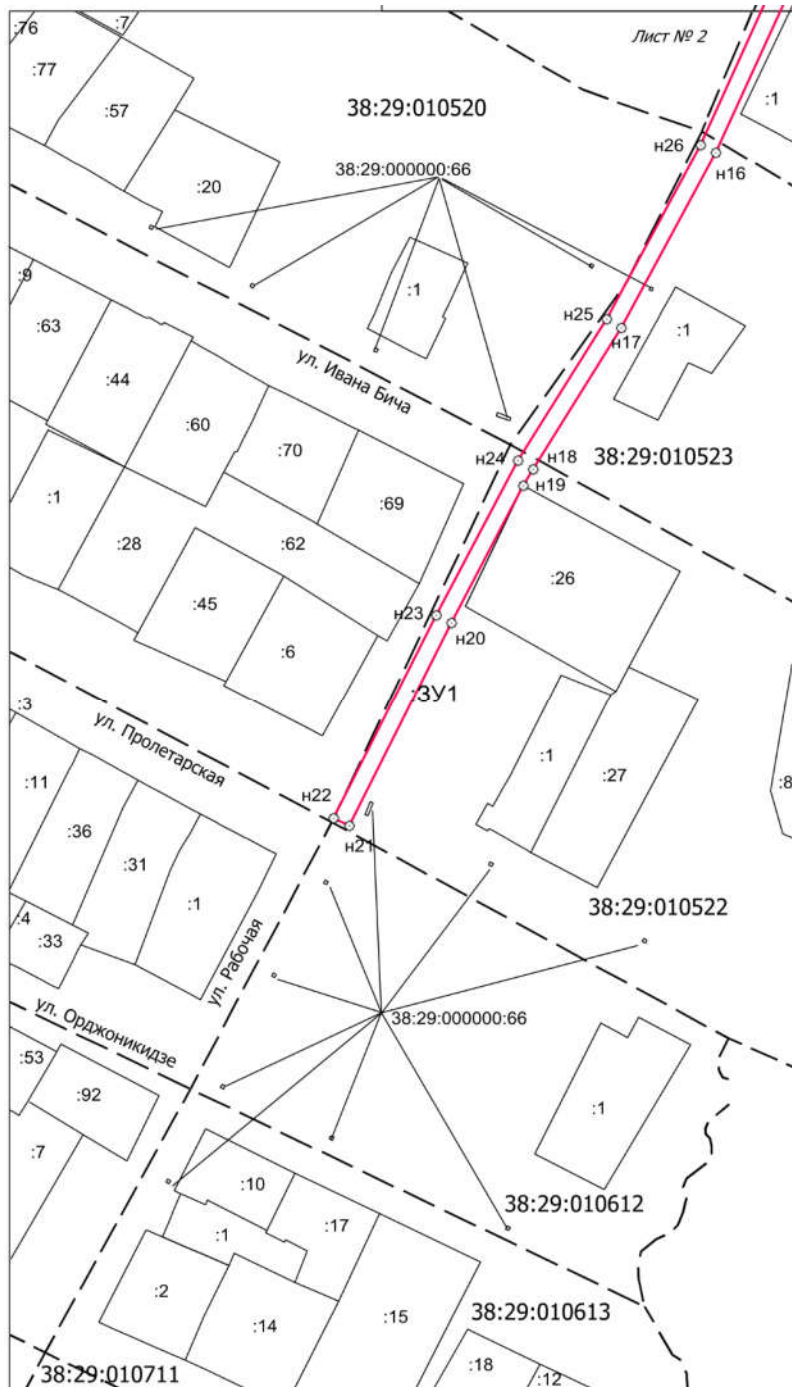
Масштаб 1:2000

Схема расположения листов



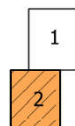
Условные обозначения:

 - граница проектируемого земельного участка



Масштаб 1:2000

Схема расположения листов



Условные обозначения:

 - граница проектируемого земельного участка

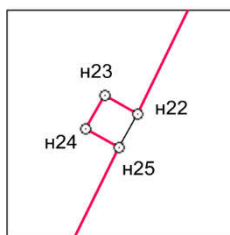
Схему расположения земельного участка составил:

ООО «Земля и Право»

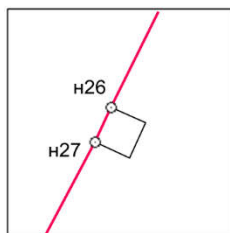
Исполнитель:

В. М. Ющенко

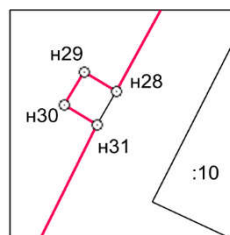
С



Масштаб 1:200



Масштаб 1:200



Масштаб 1:200



Масштаб 1:200

Условные обозначения:



- граница проектируемого земельного участка

Схему расположения земельного участка составил:

ООО «Земля и Право»

Исполнитель:

В. М. Ющенко

Начальник отдела по организационной работе,
контролю и делопроизводству администрации
Тайшетского городского поселения

В.Д. Бычкова