

Российская Федерация
Иркутская область
Муниципальное образование «Тайшетский район»
Тайшетское муниципальное образование
АДМИНИСТРАЦИЯ ТАЙШЕТСКОГО ГОРОДСКОГО ПОСЕЛЕНИЯ

ПОСТАНОВЛЕНИЕ

От 16.08.2023г.

г. Тайшет

№718

Об установлении публичного сервитута

Рассмотрев материалы, представленные отделом по управлению муниципальным имуществом администрации Тайшетского городского поселения, ходатайство Общества с ограниченной ответственностью «Биоочистка» об установлении публичного сервитута от 10 июля 2023 года №4588, руководствуясь статьями 5, 7, 11, 23, главой V.7 Земельного кодекса Российской Федерации, Федеральным законом от 25 октября 2001 года №137-ФЗ «О введении в действие Земельного кодекса Российской Федерации», Федеральным законом от 06 октября 2003 года №131-ФЗ «Об общих принципах организации местного самоуправления в Российской Федерации», Уставом Тайшетского муниципального образования «Тайшетское городское поселение», администрация Тайшетского городского поселения

ПОСТАНОВЛЯЕТ:

1. Установить публичный сервитут сроком на 49 (сорок девять) лет для проектирования, строительства и последующей эксплуатации напорной канализации от КНС по улице Горького, 15А до камеры гашения по улице Луговая в отношении следующих земельных участков:

1.1. части земельного участка из земель населенных пунктов, государственная собственность на который не разграничена, площадью 1659 квадратных метров, расположенного в границах с кадастровым кварталом 38:29:000000:3У1, имеющего местоположение: Российская Федерация, Иркутская область, Тайшетский район, Тайшетское городское поселение, город Тайшет;

1.2. части земельного участка из земель населенных пунктов, государственная собственность на который не разграничена, площадью 109 квадратных метров, расположенного в границах с кадастровым кварталом 38:29:000000:46:3У2, имеющего местоположение: Российская Федерация, Иркутская область, Тайшетский район, Тайшетское городское поселение, город Тайшет;

2. Плата за публичный сервитут в отношении земельных участков из земель государственная собственность на которые не разграничена, общей площадью 1768 квадратных метров, устанавливается в размере 2374,24 (Две тысячи триста семьдесят четыре) рубля 24 копейки за весь срок действия публичного сервитута, подлежащая перечислению единовременным платежом в течение шести месяцев со дня принятия настоящего постановления на следующие реквизиты: УФК по Иркутской области (Администрация Тайшетского муниципального образования «Тайшетское городское поселение»), р/счет №03100643000000013400, Единый казначейский счет 40102810145370000026 ОТДЕЛЕНИЕ ИРКУТСК БАНКА РОССИИ/УФК ПО ИРКУТСКОЙ ОБЛАСТИ г Иркутск, код бюджетной классификации доходов 9511 11 05410 13 0000 120, БИК 012520101, ИНН 3815009650, КПП 381501001, ОКТМО 25636101.

3. Утвердить границы публичного сервитута в соответствии со схемой расположения границ сервитута на кадастровом плане территории (схема расположения границ публичного сервитута прилагается).

4. Определить правообладателем публичного сервитута Общество с ограниченной ответственностью «Биоочистка» (ОГРН 1073815000148, ИНН 3815011881, юридический адрес: 665004, г.Тайшет, ул.Партизанская, д.18А-2Н).

5. Отделу по управлению муниципальным имуществом администрации Тайшетского городского поселения (О.В. Тун-Куй-Сю) в установленном законом порядке обеспечить:

5.1. размещение решения об установлении публичного сервитута на официальном сайте администрации Тайшетского городского поселения в сети «Интернет» (<http://gorodtaishet.ru>), и опубликовать в бюллетене «Вестник Тайшетского городского поселения»;

5.2. направление Обществу с ограниченной ответственностью «Биоочистка» копии настоящего постановления;

5.3. направление копии решения об установлении публичного сервитута в Федеральную службу государственной регистрации, кадастра и картографии (Росреестр).

6. Обществу с ограниченной ответственностью «Биоочистка» в установленном порядке после прекращения действия публичного сервитута привести земельные участки, обремененные публичным сервитутом, в состояние, пригодное для его использования в соответствии с видом разрешенного использования, выполнить необходимые работы по рекультивации таких земель в случае, если использование земель привело к порче или уничтожению плодородного слоя почвы в границах таких земель в срок не позднее, чем три месяца после завершения строительства, для которого был установлен публичный сервитут. Произвести работы по восстановлению нарушенного асфальтобетонного покрытия и устранить возможные просадки в течение года по требованию администрации Тайшетского городского поселения.

И.о. главы Тайшетского
городского поселения

В.В. Захарич


Исп.: Веселкова Т.В.
Тел. 2-20-20

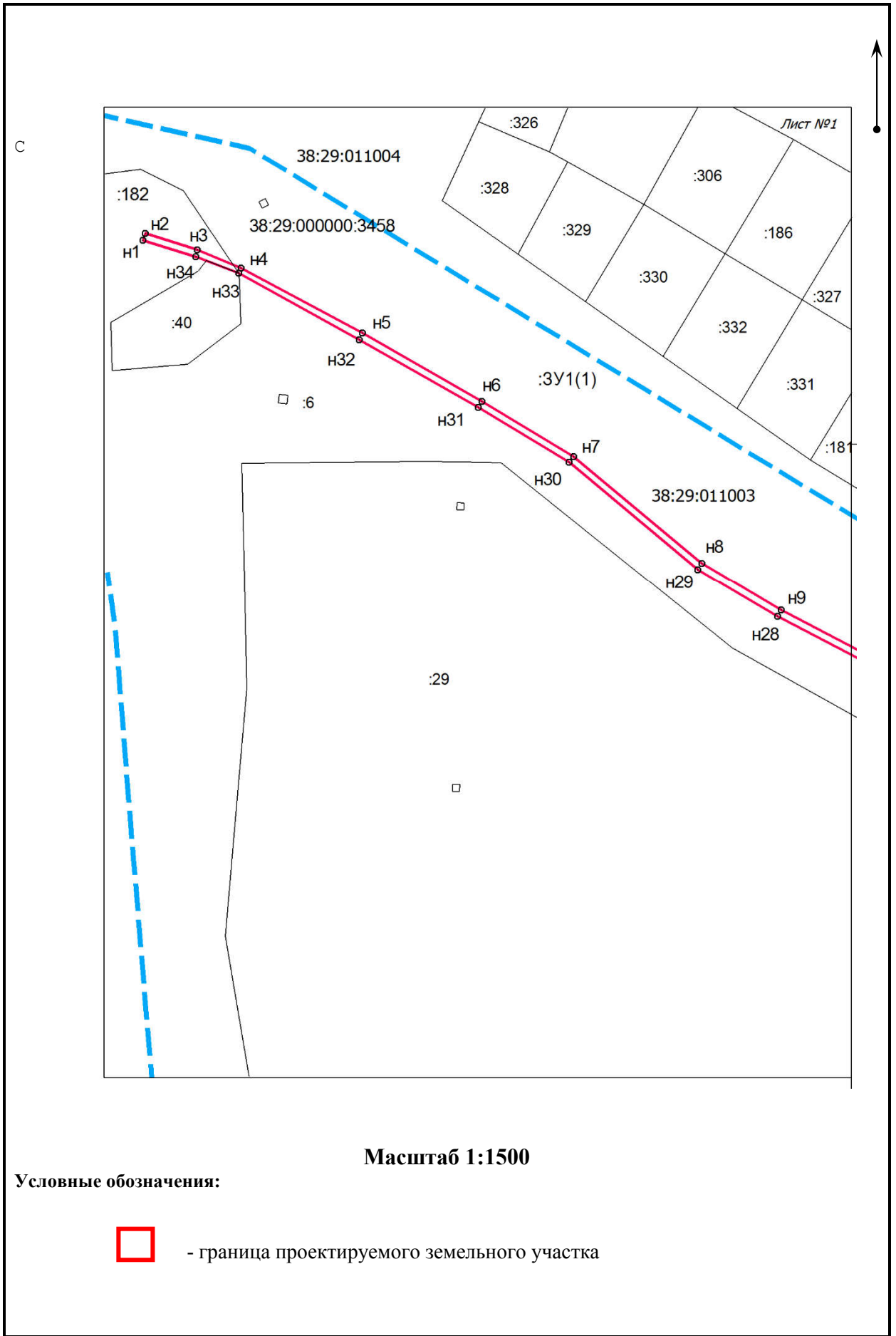
Утверждена
постановлением администрации
Тайшетского городского поселения
от «16» августа 2023 года №718

Схема
земельного участка для проектирования напорной канализации от КНС по улице Горького до камеры гашения по улице Луговой на кадастровом плане территории

Условный номер земельного участка: 38:29:000000:ЗУ1		
Площадь земельного участка: 1659 м²		
Условный номер земельного участка: 38:29:000000:46:ЗУ2		
Площадь земельного участка: 109 м²		
Обозначение характерных точек границ	Координаты, м	
	X	Y
1	2	3
:ЗУ1(1)		
н1	792155.77	1311603.94
н2	792157.65	1311604.63
н3	792153.08	1311619.12
н4	792148.04	1311631.27
н5	792129.94	1311665.08
н6	792110.98	1311698.32
н7	792095.64	1311723.80
н8	792065.81	1311759.49
н9	792052.73	1311781.62
н10	792027.77	1311829.56
н11	792005.15	1311870.45
н12	791997.35	1311883.48
н13	791966.36	1311923.72
н14	791962.43	1311929.66
н15	791957.82	1311939.90
н16	791925.44	1312004.67
н17	791881.95	1312091.51
н18	791817.68	1312258.49
н19	791812.22	1312267.13
н20	791880.10	1312090.75
н21	791923.65	1312003.77
н22	791956.03	1311939.02
н23	791960.64	1311928.77
н24	791964.72	1311922.59
н25	791995.73	1311882.31
н26	792003.42	1311869.44
н27	792026.02	1311828.61
н28	792050.97	1311780.67
н29	792064.13	1311758.40
н30	792094.05	1311722.58
н31	792109.25	1311697.32
н32	792128.15	1311664.18
н33	792146.67	1311630.63
н34	792151.26	1311618.72
н1	792155.77	1311603.94
:ЗУ1(2)		
н35	791793.24	1312313.23
н36	791787.95	1312328.84

н37	791746.50	1312392.45
н38	791744.84	1312391.34
н39	791786.20	1312327.85
н40	791791.53	1312312.09
н35	791793.24	1312313.23
:3У2		
н18	791817.68	1312258.49
н41	791813.46	1312269.45
н42	791797.29	1312301.28
н35	791793.24	1312313.23
н40	791791.53	1312312.09
н43	791795.42	1312300.57
н44	791811.66	1312268.59
н19	791812.22	1312267.13
н18	791817.68	1312258.49



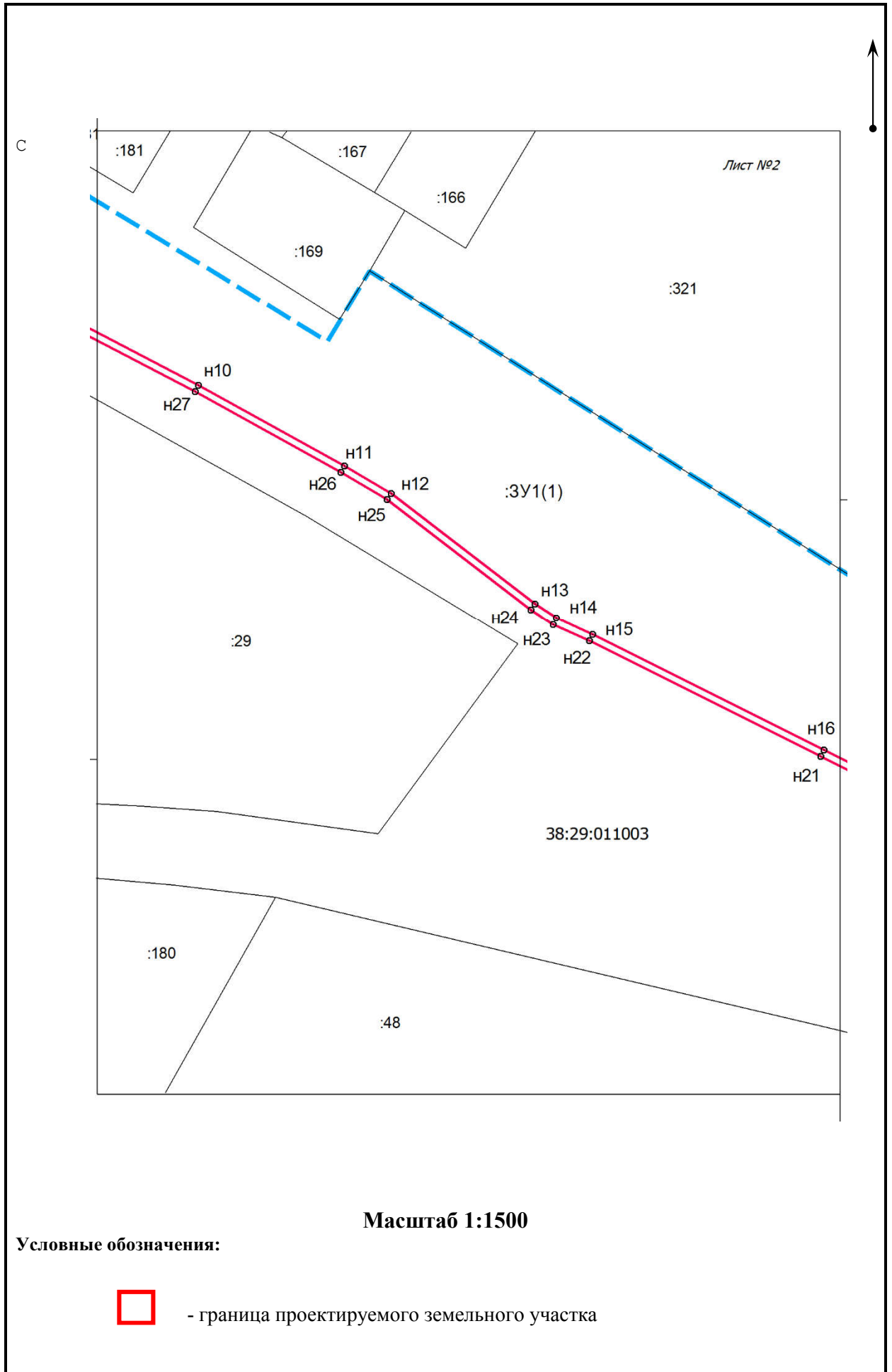


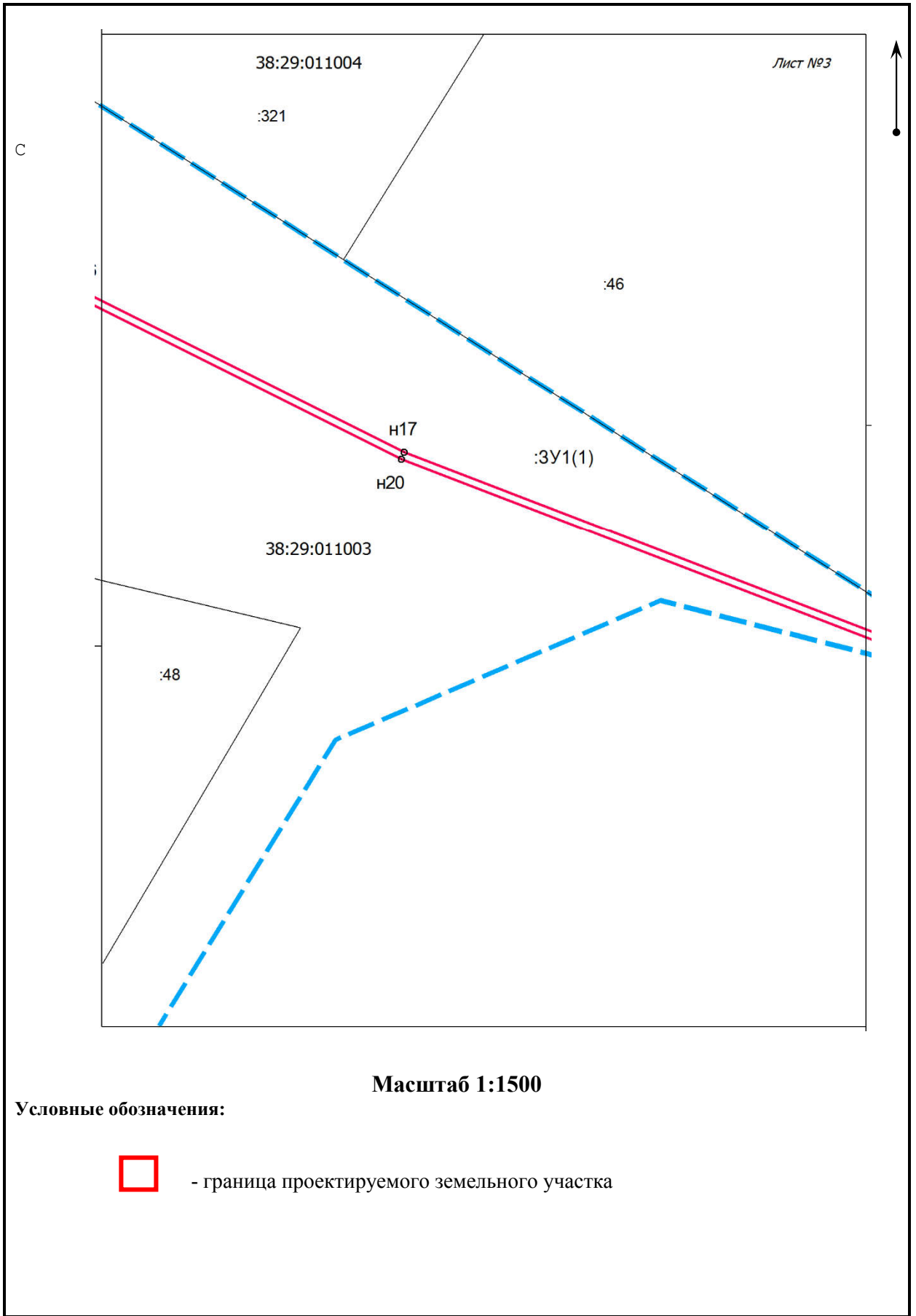
Масштаб 1:1500

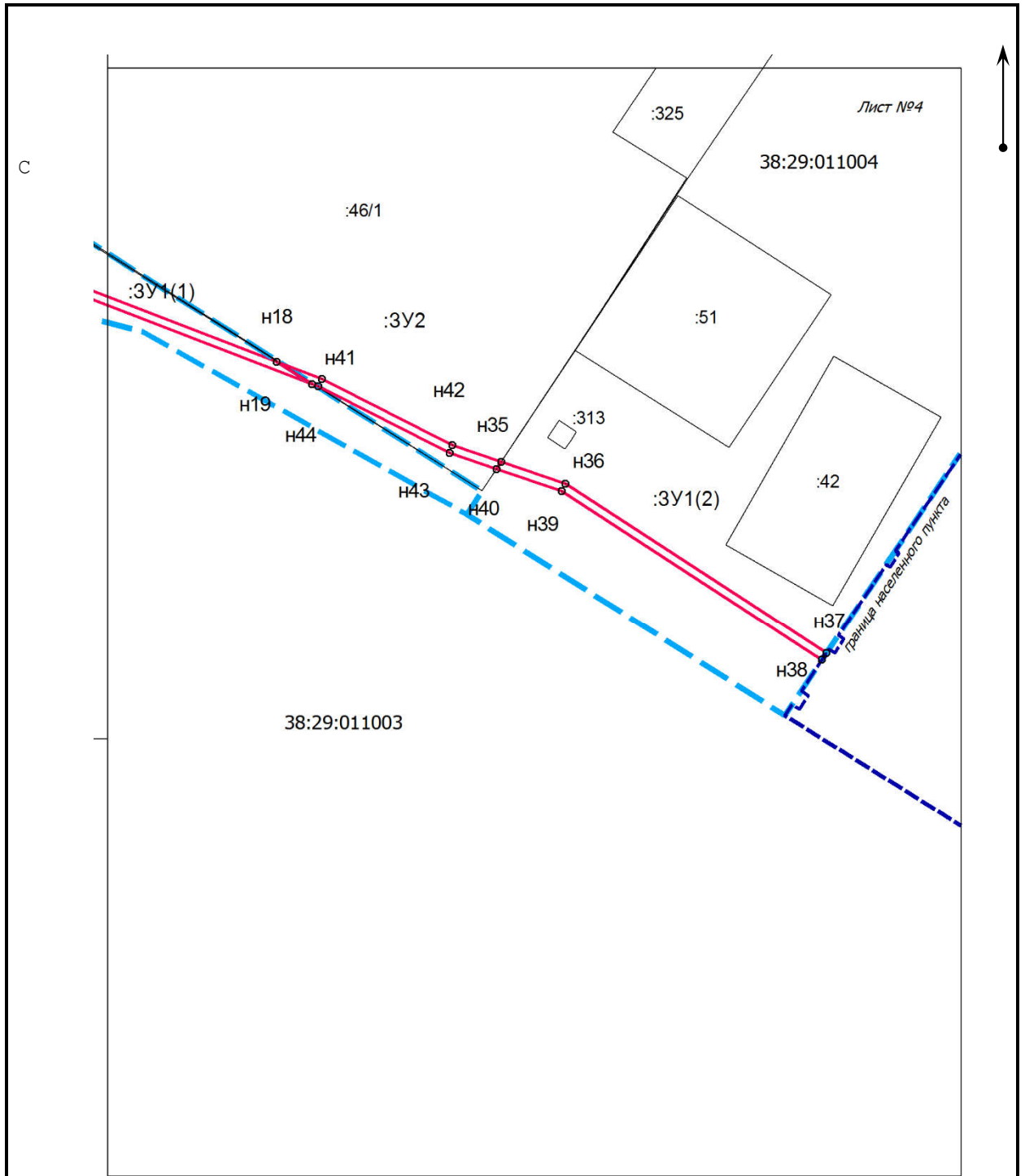
Условные обозначения:



- граница проектируемого земельного участка







Масштаб 1:1500

Условные обозначения:



- граница проектируемого земельного участка

Схему расположения земельного участка составил:
ООО «Земля и Право»

Исполнитель:

Г.М. Чубарова