

**Российская Федерация**  
**Иркутская область**  
**Муниципальное образование «Тайшетский район»**  
**Тайшетское муниципальное образование**  
**АДМИНИСТРАЦИЯ ТАЙШЕТСКОГО ГОРОДСКОГО ПОСЕЛЕНИЯ**

**ПОСТАНОВЛЕНИЕ**

От 15.02.2023г.

г. Тайшет

№96

Об установлении публичного сервитута

Рассмотрев материалы представленные отделом по управлению муниципальным имуществом администрации Тайшетского городского поселения, ходатайство Акционерного общества «Братская электросетевая компания» (ОГРН 1093804002544, ИНН 3804009506, юридический адрес: 664033, Иркутская область, город Иркутск, улица Лермонтова, дом 279/10) об установлении публичного сервитута от 10 января 2023 года №103, руководствуясь статьями 11, 23, главой V.7 Земельного кодекса Российской Федерации, Федеральным законом от 25 октября 2001 года №137-ФЗ «О введении в действие Земельного кодекса Российской Федерации», Федеральным законом от 06 октября 2003 года №131-ФЗ «Об общих принципах организации местного самоуправления в Российской Федерации», Уставом Тайшетского муниципального образования «Тайшетское городское поселение», администрация Тайшетского городского поселения

**ПОСТАНОВЛЯЕТ:**

1. Установить публичный сервитут Акционерному обществу «Братская электросетевая компания» на основании ходатайства (ИНН 3804009506, ОГРН 1093804002544, юридический адрес: 664033, Российская Федерация, Иркутская область, город Иркутск, улица Лермонтова, 279/10) сроком на 10 (десять) лет общей площадью 10188 квадратных метров, в отношении частей земельных участков из земель населенных пунктов, расположенных по адресу: Российская Федерация, Иркутская область, город Тайшет, улица 10 Сельхоз, находящихся в собственности Российской Федерации и предоставленные на праве постоянного (бессрочного) пользования ФЕДЕРАЛЬНОМУ КАЗЕННОМУ УЧРЕЖДЕНИЮ «КОЛОНИЯ-ПОСЕЛЕНИЕ №22 ГЛАВНОГО УПРАВЛЕНИЯ ФЕДЕРАЛЬНОЙ СЛУЖБЫ ИСПОЛНЕНИЯ НАКАЗАНИЙ ПО ИРКУТСКОЙ ОБЛАСТИ (ИНН 3815006835, ОГРН 1023801946530), в целях размещения (строительства) сооружения ВЛИ-0,4 кВ от ТП №16-П, в рамках утвержденной министерством жилищной политики, энергетики и транспорта Иркутской области инвестиционной программы на 2000-2024 годы (Распоряжение № 58-410-мр от 28 октября 2019 года):

- 1.1. с кадастровым номером 38:29:020901:311 площадью 3 квадратных метра;
- с кадастровым номером 38:29:020901:305 площадью 4785 квадратных метров;
- с кадастровым номером 38:29:020901:289 площадью 442 квадратных метров;
- с кадастровым номером 38:29:020901:296 площадью 197 квадратных метров;
- с кадастровым номером 38:29:020901:303 площадью 0,4 квадратных метра;
- с кадастровым номером 38:29:020901:302 площадью 0,2 квадратных метра;
- с кадастровым номером 38:29:020901:278 площадью 4 квадратных метра;
- с кадастровым номером 38:29:020901:301 площадью 0,2 квадратных метра;
- с кадастровым номером 38:29:020901:287 площадью 34 квадратных метра;
- с кадастровым номером 38:29:020901:295 площадью 24 квадратных метра;
- с кадастровым номером 38:29:020901:294 площадью 41 квадратных метров;

с кадастровым номером 38:29:020901:290 площадью 72 квадратных метра;  
с кадастровым номером 38:29:020901:300 площадью 1 квадратный метр;  
с кадастровым номером 38:29:020901:279 площадью 2 квадратных метра;  
с кадастровым номером 38:29:020901:280 площадью 13 квадратных метра;  
с кадастровым номером 38:29:020901:297 площадью 51 квадратный метр;  
с кадастровым номером 38:29:020901:281 площадью 6 квадратных метра;  
с кадастровым номером 38:29:020901:310 площадью 25 квадратных метра;  
с кадастровым номером 38:29:020901:277 площадью 30 квадратных метра;  
с кадастровым номером 38:29:020901:293 площадью 108 квадратных метра;  
с кадастровым номером 38:29:020901:291 площадью 6 квадратных метра;  
с кадастровым номером 38:29:020901:284 площадью 10 квадратных метра;  
с кадастровым номером 38:29:020901:285 площадью 4 квадратных метра;  
с кадастровым номером 38:29:020901:283 площадью 15 квадратных метра;  
с кадастровым номером 38:29:020901:282 площадью 5 квадратных метра;  
с кадастровым номером 38:29:020901:286 площадью 41 квадратный метр;  
с кадастровым номером 38:29:020901:288 площадью 665 квадратных метра;

1.2. В отношении части земельного участка из земель населенных пунктов находящийся в собственности Российской Федерации с кадастровым номером 38:29:020901:306 площадью 775 квадратных метра, расположенный по адресу: Российская Федерация, Иркутская область, город Тайшет, улица 10 Сельхоз;

1.3. В отношении частей земельных участков из земель населенных пунктов находящихся в частной собственности:

с кадастровым номером 38:29:020901:3 площадью 45 квадратных метра, расположенный по адресу: Российская Федерация, Иркутская область, город Тайшет, улица Сельхоз-10, 32-2 с видом разрешенного использования под жилую застройку (Индивидуальную);

с кадастровым номером 38:29:020901:42 площадью 15 квадратных метра, расположенный по адресу: Российская Федерация, Иркутская область, город Тайшет, садоводство «Огородник», участок 24, с видом разрешенного использования – для ведения садоводства и огородничества;

с кадастровым номером 38:29:020901:13 площадью 9 квадратных метров, расположенный по адресу: Российская Федерация, Иркутская область, город Тайшет, садоводство «Огородник», участок 22, с видом разрешенного использования – для ведения садоводства и огородничества;

с кадастровым номером 38:29:020901:17 площадью 13 квадратных метров, расположенный по адресу: Российская Федерация, Иркутская область, город Тайшет, садоводство «Огородник», участок 15, с видом разрешенного использования – для ведения садоводства и огородничества;

с кадастровым номером 38:29:020901:34 площадью 7 квадратных метров, расположенный по адресу: Российская Федерация, Иркутская область, город Тайшет, садоводство «Огородник», участок 19, с видом разрешенного использования – для ведения садоводства и огородничества;

2. Утвердить границы публичного сервитута в соответствии с прилагаемым описанием местоположения границ публичного сервитута (Приложение к настоящему постановлению).

3. Указать на порядок установления зон с особыми условиями использования территорий и содержание ограничений прав на земельные участки в границах таких зон, установленный постановлением Правительства Российской Федерации от 24 февраля 2009 №160 «О порядке установления охранных зон объектов электросетевого хозяйства и особых условий использования земельных участков, расположенных в границах таких зон».

4. Установить сроки и график выполнения работ при осуществлении деятельности, для обеспечения которой устанавливается публичный сервитут: размещение линейного объекта – воздушная линия электропередач (далее – инженерное сооружение), осуществляется в течение всего срока действия публичного сервитута.

5. Срок, в течение которого будет невозможно или существенно затруднено использование земельного участка, в соответствии с правовым режимом его использования в связи с осуществлением публичного сервитута 1 (один) год.

6. Установить плату за публичный сервитут в отношении земельных участков пункта 1.1, пункта 1.2 в размере 991 (девятьсот девяносто один) рубль 97 (девятьсот семь) копеек за весь срок сервитута.

Плата за публичный сервитут, установленный в отношении земельных участков, указанных в пункте 1.1, пункте 1.2 вносится обладателем публичного сервитута единовременным платежом не позднее шести месяцев со дня принятия решения об установлении публичного сервитута.

За реквизитами для оплаты публичного сервитута необходимо обратиться в Федеральное агентство по управлению государственным имуществом.

За нарушение срока внесения платы за публичный сервитут обладателем публичного сервитута оплачиваются пени в размере 0,1% от размера невнесенной платы за каждый календарный день просрочки. Пени перечисляются на счет Российской Федерации.

Плата за публичный сервитут в отношении частей земельных участков пункта 1.3 устанавливается их правообладателями.

7. Акционерному обществу «Братская электросетевая компания»:

7.1. Заключить соглашения об осуществлении публичного сервитута с собственниками земельных участков, указанных в пункте 1.3.

7.2. Привести земельные участки в состояние, пригодное для его использования в соответствии с разрешенным использованием, в срок не позднее чем три месяца после завершения строительства инженерного сооружения.

7.3. Снести инженерное сооружение, размещенное на основании публичного сервитута, и осуществить при необходимости рекультивацию земельных участков в срок не позднее чем шесть месяцев с момента прекращения публичного сервитута.

8. Отделу по управлению муниципальным имуществом, администрации Тайшетского городского поселения (Тун-Куй-Сю О.В.) в установленном законом порядке обеспечить:

1) размещение решения об установлении публичного сервитута на официальном сайте администрации Тайшетского городского поселения в сети «Интернет» (<http://gorodtaishet.ru>), и опубликовать в бюллетене «Вестник Тайшетского городского поселения».

2) направление Акционерному обществу «Братская электросетевая компания» копии настоящего постановления.

3) направление копии решения об установлении публичного сервитута в Федеральную службу государственной регистрации, кадастра и картографии (Росреестр).

4) направление настоящего постановления правообладателям земельных участков пункта 1.3.

Глава Тайшетского  
городского поселения

А.С. Кузин





Исп.: Веселкова Т.В.  
тел. 2-20-20

СХЕМА РАСПОЛОЖЕНИЯ ГРАНИЦ  
ПУБЛИЧНОГО СЕРВИТУТА

Наименование объекта: Сооружение ВЛИ-0,4кВ от ТП №16-П  
Местоположение объекта: Иркутская область, г. Тайшет, ул. 10 Сельхоз  
Площадь публичного сервитута - 10188 кв.м.



условные обозначения:

-  - граница публичного сервитута
-  1 - характерная точка публичного сервитута
-  - граница земельного участка, состоящего в ЕГРН
- :310 - кадастровый номер земельного участка, состоящего в ЕГРН
- 38:29:020902 - номер кадастрового квартала
-  - граница кадастрового квартала

№ точки	X	Y
1	788778,32	1305676,42
2	788771,80	1305694,98
3	788820,17	1305801,08
4	788827,03	1305794,47
5	788829,81	1305797,35
6	788821,93	1305804,94
7	788835,78	1305835,34
8	788853,48	1305848,27
9	788851,12	1305851,50
10	788839,17	1305842,77
11	788849,28	1305864,96
12	788865,46	1305873,75
13	788863,56	1305877,26
14	788852,17	1305871,08
15	788883,35	1305936,86
16	788888,58	1305927,18
17	788892,10	1305929,09
18	788885,45	1305941,38
19	788895,68	1305965,11
20	788909,02	1305968,20
21	788908,12	1305972,10
22	788897,64	1305969,67
23	788915,62	1306011,42
24	788930,36	1306016,14
25	788929,14	1306019,95
26	788917,72	1306016,29
27	788928,14	1306040,49
28	788939,68	1306037,92
29	788940,55	1306041,83
30	788929,75	1306044,23
31	788947,51	1306085,46
32	788957,21	1306077,74
33	788959,70	1306080,87
34	788949,15	1306089,27
35	788959,38	1306113,02
36	788955,71	1306114,60
37	788882,27	1305944,11
38	788860,63	1305956,19
39	788869,05	1305959,07
40	788867,75	1305962,86
41	788855,94	1305958,82
42	788829,67	1305973,49
43	788844,38	1306038,64
44	788814,98	1306053,51
45	788813,17	1306049,94
46	788839,79	1306036,48
47	788825,11	1305971,44
48	788880,62	1305940,45
49	788845,93	1305867,25
50	788768,67	1305697,74
51	788658,76	1305748,63
52	788733,32	1305804,22
53	788749,38	1305856,50
54	788748,16	1305863,26
55	788657,72	1305905,26
56	788665,61	1305912,76

57	788662,85	1305915,66
58	788653,82	1305907,07
59	788609,61	1305927,60
60	788621,49	1305933,02
61	788619,83	1305936,66
62	788609,84	1305932,10
63	788666,29	1306026,58
64	788684,97	1306051,03
65	788800,51	1306279,07
66	788827,06	1306234,97
67	788830,48	1306237,03
68	788802,90	1306282,86
69	788855,30	1306333,07
70	788889,21	1306352,58
71	788914,67	1306361,69
72	788958,19	1306397,19
73	788960,94	1306390,07
74	788964,67	1306391,51
75	788961,45	1306399,85
76	788998,54	1306430,11
77	788998,58	1306421,25
78	789002,58	1306421,27
79	789002,56	1306426,77
80	789011,19	1306411,79
81	789020,55	1306378,52
82	789024,40	1306379,61
83	789014,91	1306413,36
84	789003,18	1306433,70
85	789019,13	1306444,59
86	789044,48	1306493,30
87	789040,93	1306495,15
88	789016,05	1306447,33
89	788999,32	1306435,91
90	788912,67	1306365,22
91	788889,35	1306356,87
92	788880,51	1306374,07
93	788868,11	1306394,22
94	788864,70	1306392,12
95	788877,06	1306372,03
96	788885,72	1306355,18
97	788852,89	1306336,30
98	788798,74	1306284,42
99	788681,57	1306053,17
100	788664,21	1306030,44
101	788613,78	1306061,65
102	788611,68	1306058,25
103	788661,97	1306027,12
104	788604,05	1305930,21
105	788486,22	1305987,12
106	788492,74	1305997,12
107	788489,39	1305999,30
108	788482,59	1305988,88
109	788464,91	1305997,42
110	788496,25	1306055,54
111	788492,73	1306057,43

112	788466,13	1306008,11
113	788423,28	1306029,27
114	788421,51	1306025,69
115	788464,23	1306004,58
116	788459,41	1305995,64
117	788603,09	1305926,21
118	788744,59	1305860,51
119	788745,27	1305856,76
120	788729,88	1305806,64
121	788660,32	1305754,79
122	788688,89	1305821,53
123	788685,21	1305823,10
124	788653,88	1305749,92
125	788649,83	1305746,22
126	788648,85	1305744,08
127	788651,28	1305742,97
128	788658,58	1305744,30
129	788768,04	1305693,62
130	788774,54	1305675,10
1	788778,32	1305676,42

Начальник отдела по организационной работе,  
контролю и делопроизводству администрации  
Тайшетского городского поселения

В.Д. Бычкова