

Российская Федерация
Иркутская область
Муниципальное образование «Тайшетский район»
Тайшетское муниципальное образование
«Тайшетское городское поселение»
АДМИНИСТРАЦИЯ ТАЙШЕТСКОГО ГОРОДСКОГО ПОСЕЛЕНИЯ

ПОСТАНОВЛЕНИЕ

От 02.12.2024г.

г.Тайшет

№1094

Об установлении публичного сервитута

Для эксплуатации объектов электросетевого хозяйства, необходимых для организации электроснабжения населения, на основании ходатайства от 01 ноября 2024 года № 01(38-28/30)-4809/24 от Областного государственного унитарного энергетического предприятия «Электросетевая компания по эксплуатации электрических сетей» (далее - ОГУЭП «Облкоммунэнерго») (ОГРН 1023801542412, ИНН 3800000252), сообщения о возможном установлении публичного сервитута, опубликованного в бюллетене «Вестник Тайшетского городского поселения» от 11 ноября 2024 года №44 и размещенного на официальном сайте администрации Тайшетского городского поселения об установлении публичного сервитута, в соответствии со статьей 23, пунктом 1 статьи 39.37, пунктом 4 статьи 39.38, статьей 39.43 Земельного кодекса Российской Федерации, Федеральным законом от 25 октября 2001 года № 137-ФЗ «О введении в действие Земельного кодекса Российской Федерации», Федеральным законом от 06 октября 2003 года №131-ФЗ «Об общих принципах организации местного самоуправления в Российской Федерации», Уставом Тайшетского муниципального образования «Тайшетское городское поселение», администрация Тайшетского городского поселения

ПОСТАНОВЛЯЕТ:

1. Установить публичный сервитут площадью 2585 квадратных метра сроком на 49 (сорок девять) лет в пользу ОГУЭП «Облкоммунэнерго» (ОГРН 1023801542412, ИНН 3800000252, юридический адрес: 664075, город Иркутск, улица Ширямова, дом 54), в целях размещения, беспрепятственной эксплуатации, капитального и текущего ремонта существующего объекта электросетевого хозяйства – Электросетевой комплекс Тайшет-14 с кадастровым номером 38:29:000000:112, расположенный по адресу: Иркутская область, город Тайшет.

2. Утвердить границы публичного сервитута в соответствии с Приложением 1 к настоящему постановлению.

3. Плата за публичный сервитут на основании части 4 статьи 3.6 Федерального закона от 25 октября 2001 года №137-ФЗ «О введении в действие Земельного кодекса Российской Федерации» не устанавливается.

4. График выполнения работ при осуществлении публичного сервитута на территории Тайшетского городского поселения, установлен в Приложении 2 к настоящему постановлению.

5. Срок, в течение которого использование земельных участков (их части) в соответствии с их разрешенным использованием будет невозможно или существенно затруднено в связи с осуществлением публичного сервитута, отсутствует.

6. Отделу по управлению муниципальным имуществом, администрации Тайшетского городского поселения (О.В. Тун-Куй-Сю) в установленном законом

порядке обеспечить:

6.1. размещение решения об установлении публичного сервитута на официальном сайте администрации Тайшетского городского поселения в сети «Интернет» (<http://gorodtaishet.ru>), и опубликовать в бюллетене «Вестник Тайшетского городского поселения»;

6.2. направление ОГУЭП «Облкоммунэнерго» копии настоящего постановления, сведения о лицах, являющихся правообладателями земельных участков, сведения о лицах, подавших заявления об учете их прав (обременений прав) на земельные участки, способах связи с ними, копии документов, подтверждающих права указанных лиц на земельные участки.

7. Порядок установления зон с особыми условиями использования территорий и содержание ограничений прав на земельные участки в границах таких зон определен Постановлением Правительства Российской Федерации от 24 февраля 2009 года №160 «О порядке установления охранных зон объектов электросетевого хозяйства и особых условий использования земельных участков, расположенных в границах таких зон».

8. Правообладателю публичного сервитута Областному государственному унитарному энергетическому предприятию «Электросетевая компания по эксплуатации электрических сетей» (ОГУЭП «Облкоммунэнерго»):

8.1. обратиться в федеральный орган исполнительной власти, уполномоченный Правительством Российской Федерации на осуществление государственного кадастрового учета, государственной регистрации прав, ведение Единого государственного реестра недвижимости (ЕГРН) и предоставление сведений, содержащихся в ЕГРН;

8.2. размещать объекты электросетевого хозяйства, их неотъемлемых технологических частей в границах зоны действия публичного сервитута;

8.3. после прекращения действия публичного сервитута привести земельный участок, обремененный публичным сервитутом в состояние, пригодное для его использования в соответствии с видом разрешенного использования, выполнить необходимые работы по рекультивации таких земель в случае, если использование земель привело к порче или уничтожению плодородного слоя почвы в границах таких земель в срок не позднее, чем три месяца после завершения строительства, для которого был установлен публичный сервитут. Произвести работы по восстановлению нарушенного асфальтобетонного покрытия и устранить возможные просадки в течение года по требованию администрации Тайшетского городского поселения.

И.о. главы Тайшетского
городского поселения

В.В. Захарич

Исп.: Т.В. Веселкова
Тел. 2-202-20

Приложение 1
к постановлению администрации
Тайшетского городского поселения
от 02 декабря 2024года №1094

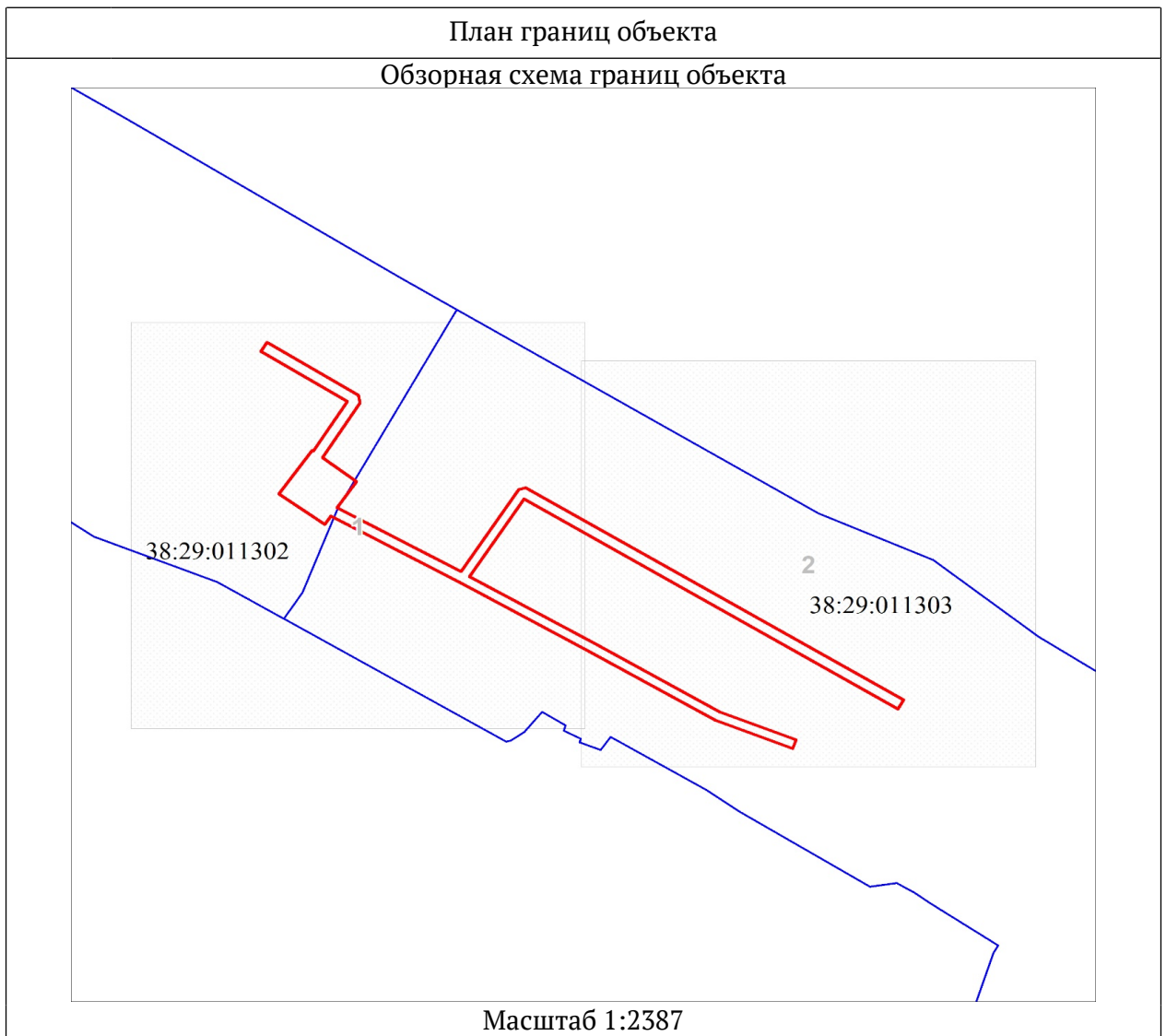
Кадастровые номера земельных участков,
в отношении которых устанавливается публичный сервитут,
адреса (местоположение) таких земельных участков.

№ п/п	Адрес или иное описание местоположения земельного участка (участков), в отношении которого испрашивается публичный сервитут, площадь з/у	Кадастровый № земельного участка
1	Иркутская область, г. Тайшет, ул. Транспортная, 68 а, гаражный массив «Тополек», ряд № 2, участок № 4	38:29:011302:116
2	Иркутская область, г. Тайшет, ул. Транспортная, 56, гаражный массив «Березка», участок 3/13	38:29:011303:393
3	Российская Федерация, Иркутская область, Тайшетский район, Тайшетское городское поселение, г. Тайшет, ул. Транспортная, дом № 54	38:29:000000:3413
4	Иркутская область, г. Тайшет, ул. Транспортная, 56, гаражный массив «Берёзка», ряд № 3, участок № 2	38:29:011303:178
5	Иркутская обл., г. Тайшет, начало от центральной распределительной подстанции ул. Гагарина 135, вдоль ул. Транспортной до территории ПЧ ул. Северовокзальная 27	38:29:011302:9
6	Российская Федерация, Иркутская область, г. Тайшет, ул. Транспортная, 56, гаражный массив «Березка», ряд №2, участок №1	38:29:011303:251
7	Иркутская область, г. Тайшет, ул. Транспортная, 68а, гаражный массив «Тополек», участок № 2-3	38:29:011302:44
8	Иркутская область, г. Тайшет, ул. Транспортная, 68а, гаражный массив «Тополек», участок №1/3	38:29:011302:94
9	Иркутская область, Тайшетский р-н, г. Тайшет, электросетевой комплекс Тайшет-14,	38:29:000000:61
	Номера кадастровых кварталов, в границах которых устанавливается публичный сервитут: 38:29:011302, 38:29:011303	

ГРАФИЧЕСКОЕ ОПИСАНИЕ МЕСТОПОЛОЖЕНИЯ ГРАНИЦ ПУБЛИЧНОГО СЕРВИТУТА
Публичный сервитут установлен в целях размещения, беспрепятственной эксплуатации, капитального и текущего ремонта существующего объекта электросетевого хозяйства – Электросетевой комплекс Тайшет-14 (наименование объекта, местоположение границ которого описано (далее - объект)

Сведения об объекте		
№ п/п	Характеристики объекта	Описание характеристик
1	2	3
1	Местоположение объекта	Иркутская область, Тайшет г
2	Площадь объекта ± величина погрешности определения площади ($P \pm \Delta P$), м ²	2585 ± 18 м ²
3	Иные характеристики объекта	1. Публичный сервитут установлен в целях размещения, беспрепятственной эксплуатации, капитального и текущего ремонта существующего объекта электросетевого хозяйства – Электросетевой комплекс Тайшет-14

Сведения о местоположении границ объекта					
1. Система координат МСК-38, зона 1					
2. Сведения о характерных точках границ объекта					
Обозначение характерных точек границ	Координаты, м		Метод определения координат характерной точки	Средняя квадратическая погрешность положения характерной точки (Mt), м	Описание обозначения точки на местности (при наличии)
	X	Y			
1	2	3	4	5	6
1	790342.70	1312176.14	Геодезический метод	0.1	-
2	790338.82	1312173.86	Геодезический метод	0.1	-
3	790426.58	1312025.71	Геодезический метод	0.1	-
4	790394.15	1312004.08	Геодезический метод	0.1	-
5	790366.85	1312052.62	Геодезический метод	0.1	-
6	790337.73	1312103.23	Геодезический метод	0.1	-
7	790326.04	1312133.50	Геодезический метод	0.1	-
8	790322.31	1312132.06	Геодезический метод	0.1	-
9	790334.14	1312101.44	Геодезический метод	0.1	-
10	790363.38	1312050.62	Геодезический метод	0.1	-
11	790391.72	1312000.26	Геодезический метод	0.1	-
12	790419.58	1311949.17	Геодезический метод	0.1	-
13	790416.07	1311946.70	Геодезический метод	0.1	-
14	790428.82	1311928.61	Геодезический метод	0.1	-
15	790447.01	1311941.74	Геодезический метод	0.1	-
16	790446.68	1311942.18	Геодезический метод	0.1	-
17	790467.40	1311955.68	Геодезический метод	0.1	-
18	790488.33	1311921.45	Геодезический метод	0.1	-
19	790492.17	1311923.80	Геодезический метод	0.1	-
20	790470.03	1311960.01	Геодезический метод	0.1	-
21	790466.88	1311960.72	Геодезический метод	0.1	-
22	790443.98	1311945.79	Геодезический метод	0.1	-
23	790433.90	1311959.27	Геодезический метод	0.1	-
24	790423.06	1311951.63	Геодезический метод	0.1	-
25	790396.30	1312000.70	Геодезический метод	0.1	-
26	790430.58	1312023.58	Геодезический метод	0.1	-
27	790431.41	1312026.38	Геодезический метод	0.1	-
1	790342.70	1312176.14	Геодезический метод	0.1	-
3. Сведения о характерных точках части (частей) границы объекта					
Обозначение характерных точек части границы	Координаты, м		Метод определения координат характерной точки	Средняя квадратическая погрешность положения характерной точки (Mt), м	Описание обозначения точки на местности (при наличии)
	X	Y			
1	2	3	4	5	6
-	-	-	-	-	-

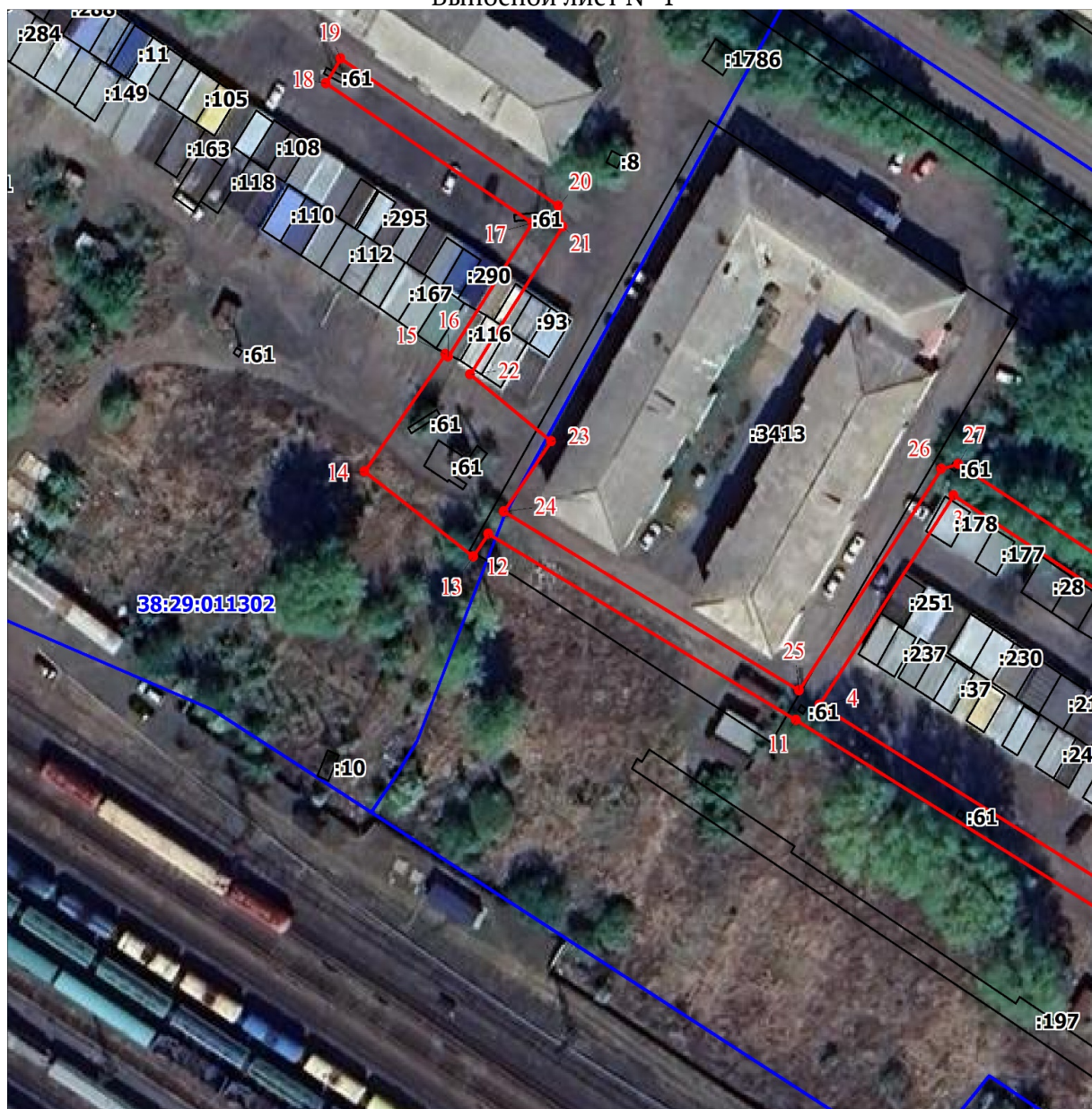


Используемые условные знаки и обозначения:
Условные обозначения представлены на листе 1

Условные обозначения	
	Часть границы, сведения ЕГРН о которой позволяют однозначно определить ее положение на местности
:1034	Надписи кадастрового номера земельного участка
	Характерная точка границы объекта
1	Надписи номеров характерных точек границы объекта
	Образуемая граница объекта
	Граница территориальной зоны
ипального	Обозначение границы территориальной зоны
	Граница кадастрового квартала
:14:000000	Обозначение кадастрового квартала

План границ объекта

Выносной лист № 1



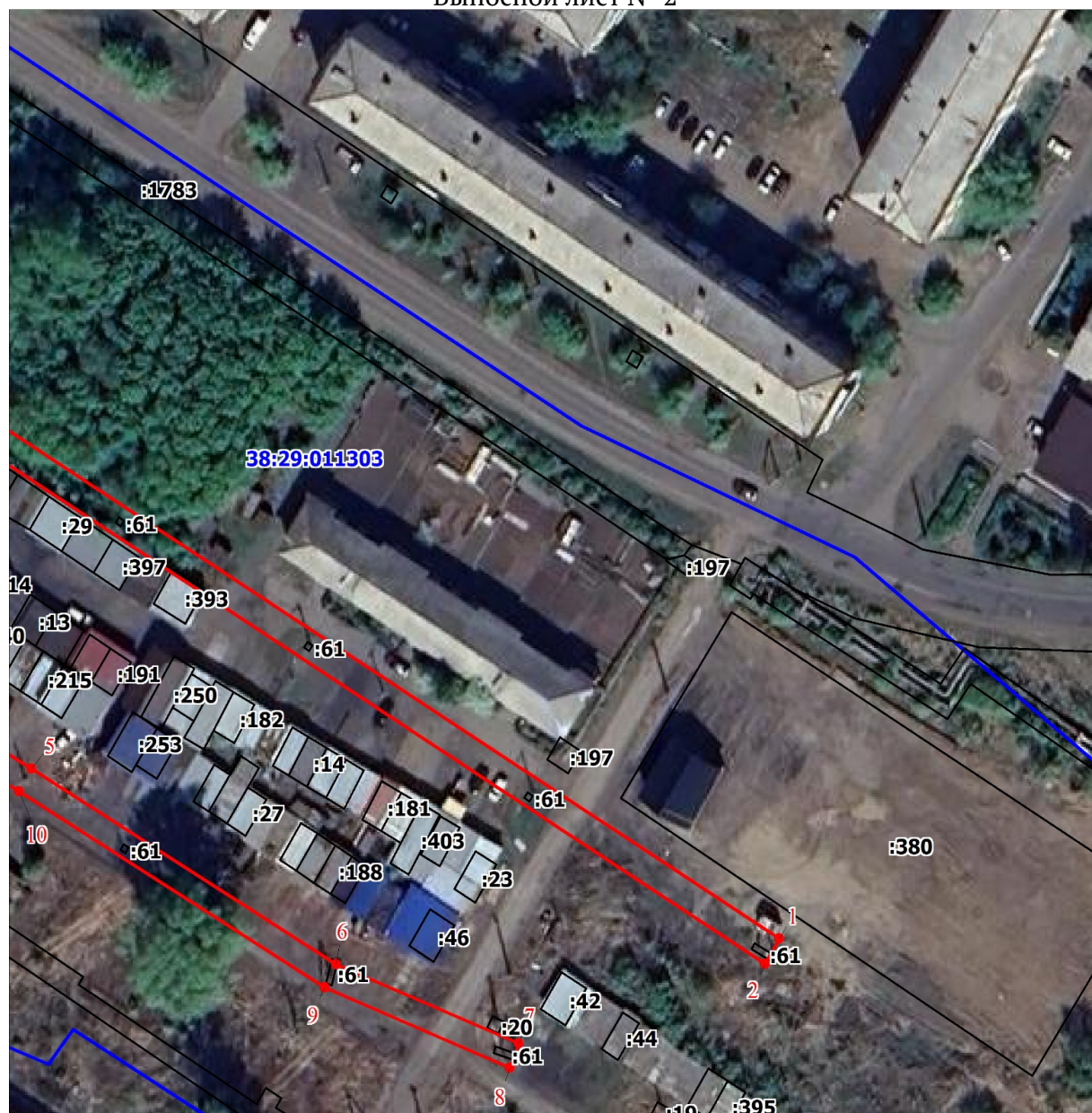
Масштаб 1:1000

Используемые условные знаки и обозначения:

Условные обозначения представлены на листе 1

План границ объекта

Выносной лист № 2



Масштаб 1:1000

Используемые условные знаки и обозначения:

Условные обозначения представлены на листе 1

Начальник отдела по организационной работе,
контролю и делопроизводству администрации
Тайшетского городского поселения

В.Д. Бычкова

Приложение 2
к Постановлению администрации
Тайшетского городского поселения
От 02 декабря 2024 года №1094

График выполнения работ
при осуществлении публичного сервитута
на территории Тайшетского городского поселения

№ п/п	Наименование объекта	Планируемые работы в пределах срока действия публичного сервитута (49 лет)
1	Электросетевой комплекс Тайшет-14– сооружение с кадастровым номером: 38:29:000000:112	Проведения работ не планируется

Начальник отдела по организационной работе,
контролю и делопроизводству администрации
Тайшетского городского поселения

В.Д. Бычкова