

Российская Федерация
Иркутская область
Муниципальное образование «Тайшетский район»
Тайшетское муниципальное образование
«Тайшетское городское поселение»
АДМИНИСТРАЦИЯ ТАЙШЕТСКОГО ГОРОДСКОГО ПОСЕЛЕНИЯ

ПОСТАНОВЛЕНИЕ

От 05.12.2024г.

г.Тайшет

№1102

Об установлении публичного сервитута

Для эксплуатации объектов электросетевого хозяйства, необходимых для организации электроснабжения населения, на основании ходатайства от 05 ноября 2024 года № 01(38-28/30)-4867/24 от Областного государственного унитарного энергетического предприятия «Электросетевая компания по эксплуатации электрических сетей» (далее - ОГУЭП «Облкоммунэнерго») (ОГРН 1023801542412, ИНН 3800000252), сообщения о возможном установлении публичного сервитута, опубликованного в бюллетене «Вестник Тайшетского городского поселения» от 11 ноября 2024 года №44 и размещенного на официальном сайте администрации Тайшетского городского поселения об установлении публичного сервитута, в соответствии со статьей 23, пунктом 1 статьи 39.37, пунктом 4 статьи 39.38, статьей 39.43 Земельного кодекса Российской Федерации, Федеральным законом от 25 октября 2001 года №137-ФЗ «О введении в действие Земельного кодекса Российской Федерации», Федеральным законом от 06 октября 2003 года №131-ФЗ «Об общих принципах организации местного самоуправления в Российской Федерации», Уставом Тайшетского муниципального образования «Тайшетское городское поселение», администрация Тайшетского городского поселения

ПОСТАНОВЛЯЕТ:

1. Установить публичный сервитут площадью 102440 квадратных метра сроком на 49 (сорок девять) лет в пользу ОГУЭП «Облкоммунэнерго» (ОГРН 1023801542412, ИНН 3800000252, юридический адрес: 664075, город Иркутск, улица Ширямова, дом 54), в целях размещения, беспрепятственной эксплуатации, капитального и текущего ремонта существующего объекта электросетевого хозяйства – Электросетевой комплекс Тайшет-9 с кадастровым номером 38:29:000000:85, расположенный по адресу: Иркутская область, город Тайшет.

2. Утвердить границы публичного сервитута в соответствии с Приложением 1 к настоящему постановлению.

3. Плата за публичный сервитут на основании части 4 статьи 3.6 Федерального закона от 25 октября 2001 года №137-ФЗ «О введении в действие Земельного кодекса Российской Федерации» не устанавливается.

4. График выполнения работ при осуществлении публичного сервитута на территории Тайшетского городского поселения, установлен в Приложении 2 к настоящему постановлению.

5. Срок, в течение которого использование земельных участков (их части) в соответствии с их разрешенным использованием будет невозможно или существенно затруднено в связи с осуществлением публичного сервитута, отсутствует.

6. Отделу по управлению муниципальным имуществом, администрации Тайшетского городского поселения (О.В. Тун-Куй-Сю) в установленном законом порядке обеспечить:

6.1. размещение решения об установлении публичного сервитута на официальном сайте администрации Тайшетского городского поселения в сети «Интернет» (<http://gorodtaishet.ru>), и опубликовать в бюллетене «Вестник Тайшетского городского поселения»;

6.2. направление ОГУЭП «Облкоммунэнерго» копии настоящего постановления, сведения о лицах, являющихся правообладателями земельных участков, сведения о лицах, подавших заявления об учете их прав (обременений прав) на земельные участки, способах связи с ними, копии документов, подтверждающих права указанных лиц на земельные участки.

7. Порядок установления зон с особыми условиями использования территорий и содержание ограничений прав на земельные участки в границах таких зон определен Постановлением Правительства Российской Федерации от 24 февраля 2009 года №160 «О порядке установления охранных зон объектов электросетевого хозяйства и особых условий использования земельных участков, расположенных в границах таких зон».

8. Правообладателю публичного сервитута Областному государственному унитарному энергетическому предприятию «Электросетевая компания по эксплуатации электрических сетей» (ОГУЭП «Облкоммунэнерго»):

8.1. обратиться в федеральный орган исполнительной власти, уполномоченный Правительством Российской Федерации на осуществление государственного кадастрового учета, государственной регистрации прав, ведение Единого государственного реестра недвижимости (ЕГРН) и предоставление сведений, содержащихся в ЕГРН;

8.2. размещать объекты электросетевого хозяйства, их неотъемлемых технологических частей в границах зоны действия публичного сервитута;

8.3. после прекращения действия публичного сервитута привести земельный участок, обремененный публичным сервитутом в состояние, пригодное для его использования в соответствии с видом разрешенного использования, выполнить необходимые работы по рекультивации таких земель в случае, если использование земель привело к порче или уничтожению плодородного слоя почвы в границах таких земель в срок не позднее, чем три месяца после завершения строительства, для которого был установлен публичный сервитут. Произвести работы по восстановлению нарушенного асфальтобетонного покрытия и устранить возможные просадки в течение года по требованию администрации Тайшетского городского поселения.

И.о. главы Тайшетского
городского поселения

В.В. Захарич

Исп.: Т.В. Веселкова
Тел. 2-20-20

Приложение 1
к постановлению администрации
Тайшетского городского поселения
от 05 декабря 2024года №1102

Кадастровые номера земельных участков,
в отношении которых устанавливается публичный сервитут,
адреса (местоположение) таких земельных участков.

№ п/п	Адрес или иное описание место положения земельного участка (участков), в отношении которого испрашивается публичный сервитут, площадь з/у	Кадастровый № земельного участка
1	Российская Федерация, Иркутская область, Тайшетский район, Тайшетское городское поселение, г. Тайшет, территория гаражный массив 51 квартал, ряд 2, участок 1	38:29:010403:801
2	Российская Федерация, Иркутская область, Тайшетский район, Тайшетское городское поселение, г. Тайшет, территория гаражный массив Центральный, ряд 1, участок 1	38:29:011108:676
3	Российская Федерация, Иркутская область, г. Тайшет, от оп №5 ТП №18 фидера "Проездная" с западной стороны дома №2 по ул. Проездной до гаражного массива "51 квартал", гараж №68	38:29:010403:302
4	Российская Федерация, Иркутская область, Тайшетский район, Тайшетское городское поселение, г. Тайшет, территория гаражный массив 51 квартал, участок 293	38:29:010403:693
5	Российская Федерация, Иркутская область, Тайшетский район, Тайшетское городское поселение, г. Тайшет, ул. Чернышевского, дом №10	38:29:010803:1215
6	Иркутская область, г. Тайшет, ул. Горького, 14, гаражный массив "Ручеек", участок № 12	38:29:010804:14
7	Российская Федерация, Иркутская область, Тайшетский район, Тайшетское городское поселение, г. Тайшет, ул. Гагарина, дом №2	38:29:010901:1116
8	Российская Федерация, Иркутская область, Тайшетский район, Тайшетское городское поселение, г. Тайшет, ул. Проездная, дом №2	38:29:010901:1120
9	Иркутская область, г. Тайшет, гаражный массив "Госбанк", участок №4	38:29:011202:49
10	Иркутская область, г. Тайшет, ул. Свободы, 1, гаражный массив "Госбанк", участок №10	38:29:011202:536
11	Иркутская область, г. Тайшет, ул. Свободы, 1, гаражный массив «Госбанк», участок № 11	38:29:011202:558
12	Иркутская область, г. Тайшет, ул. Свободы, 1, гаражный массив "Госбанк", участок № 128	38:29:011202:583
13	Иркутская область, г. Тайшет, ул. Свободы, 1, гаражный массив "Госбанк", участок №60	38:29:011202:595
14	Иркутская область, г. Тайшет, ул. Свободы, 1, гаражный массив	38:29:011202:67

	"Госбанк", участок №7	
15	Иркутская область, г. Тайшет, ул. Свободы, 1, гаражный массив "Госбанк", участок №8	38:29:011202:96
16	Иркутская обл., г. Тайшет, ул. Гагарина, 125 н	38:29:011204:13
17	Иркутская область, г. Тайшет, ул. Гагарина, 120, гаражный массив "ШПЗ", ряд №8, участок №9	38:29:011304:204
18	Российская Федерация, Иркутская область, ул. Бурлова, 3а, гаражный массив Надежда, ряд 4, участок 13	38:29:011304:255
19	Иркутская обл., г. Тайшет, ул. Транспортная, 60Б	38:29:011304:43
20	Российская Федерация, Иркутская область, г. Тайшет, ул. Свободы, 1, гаражный массив Госбанк, участок 87	38:29:011202:1129
21	Российская Федерация, Иркутская область, Тайшетский район, Тайшетское городское поселение, г. Тайшет, ул. Транспортная, 113а	38:29:011202:1588
22	Российская Федерация, Иркутская область, Тайшетский район, Тайшетское городское поселение, г. Тайшет, ул. Терешковой, 3	38:29:011202:1591
23	Иркутская обл., г. Тайшет, ул. Бурлова, 6	38:29:011202:27
24	Иркутская обл., г. Тайшет, ул. Гагарина, 120, гаражный массив "ШПЗ", участок № 9/1	38:29:011608:531
25	Российская Федерация, Иркутская область, Тайшетский район, Тайшетское городское поселение, г. Тайшет, территория гаражный массив ШПЗ, ряд 9, участок 2	38:29:011608:790
26	Иркутская область, г. Тайшет, ул. Терешковой, ТС-11	38:29:000000:1786
27	Российская Федерация, Иркутская область, Тайшетский район, Тайшетское городское поселение, г. Тайшет, ул. Гагарина, дом № 6	38:29:010901:1126
28	Иркутская область, г. Тайшет, ул. Гагарина, 123 Н	38:29:011111:127
29	Иркутская область, г. Тайшет, ул. Гагарина, 16	38:29:010801:11
30	Российская Федерация, Иркутская область, г. Тайшет, ул. Суворова, 7Г	38:29:000000:2905
31	Иркутская область, г. Тайшет, ул. Гагарина, 115	38:29:011105:7
32	Российская Федерация, Иркутская область, муниципальный район Тайшетский, городское поселение Тайшетское, город Тайшет, улица Суворова, земельный участок 7Б	38:29:011105:23
33	Иркутская область, г. Тайшет, электросетевой комплекс Тайшет-6	38:29:000000:66
34	Иркутская область, г. Тайшет, ул. Гагарина, 5	38:29:010701:125
35	Иркутская область, г. Тайшет, ул. Гагарина, 21	38:29:010701:231
36	Иркутская область, г. Тайшет, ул. Гагарина, 9	38:29:010701:39
37	Иркутская обл., г. Тайшет, ул. Парижской Коммуны, 4	38:29:010705:10
38	Российская Федерация, Иркутская область, город Тайшет, улица Гагарин, 29-2	38:29:010706:33
39	Иркутская область, г. Тайшет, ул. Гагарина, 35/1	38:29:010706:39
40	Иркутская область, г. Тайшет, ул. Гагарина, 67-2	38:29:010708:125
41	Иркутская обл., г. Тайшет, ул. Гагарина, 73	38:29:010708:21
42	Иркутская область, г. Тайшет, ул. Свободы, 1, гаражный массив "Госбанк", участок №23	38:29:011202:545
43	Иркутская область, г. Тайшет, ул. Гагарина, (нечетная сторона), павильон-остановка "Железнодорожная больница".	38:29:011111:129
44	Иркутская обл., г. Тайшет, ул. Проездная, 10, гаражный массив "51 квартал", участок № 50	38:29:010403:45
45	Российская Федерация, Иркутская область, Тайшетский район, Тайшетское городское поселение, г. Тайшет, территория гаражный массив 51 квартал, участок 55	38:29:010403:712

46	Российская Федерация, Иркутская область, Тайшетский район, Тайшетское городское поселение, г. Тайшет, ул. Транспортная, дом №43	38:29:010803:1219
47	Российская Федерация, Иркутская область, Тайшетский район, Тайшетское городское поселение, г. Тайшет, территория гаражный массив Путьец, ряд 1, участок 8	38:29:010901:1102
48	Российская Федерация, Иркутская область, Тайшетский район, Тайшетское городское поселение, г. Тайшет, ул. Локомотивная, дом №1	38:29:010901:1117
49	Иркутская обл., Тайшетский р-н, г. Тайшет, ул. Андреева, 14	38:29:010901:41
50	г Тайшет гаражный массив "Госбанк", участок № 60 в	38:29:011202:53
51	Иркутская область, г. Тайшет, ул. Свободы, 1, гаражный массив "Госбанк", участок №116/1	38:29:011202:543
52	Иркутская область, г. Тайшет, ул. Свободы, 1, гаражный массив "Госбанк", участок №88	38:29:011202:561
53	Иркутская область, г. Тайшет, ул. Свободы, 1, гаражный массив «Госбанк», участок № 58	38:29:011202:584
54	Иркутская область, г. Тайшет, ул. Свободы, 1, гаражный массив "Госбанк", участок № 6	38:29:011202:596
55	Иркутская область, г. Тайшет, ул. Свободы, 1, гаражный массив "Госбанк", участок №132	38:29:011202:692
56	Иркутская область, г. Тайшет, ул. Свободы, 1, гаражный массив "Госбанк", участок №130/1	38:29:011202:99
57	Российская Федерация, Иркутская область, Тайшетский район, Тайшетское городское поселение, г. Тайшет, ул. Гагарина, дом №125а	38:29:011204:982
58	Российская Федерация, Иркутская область, г. Тайшет, ул. Бурлова, За, гаражный массив Надежда, ряд 5, участок 4	38:29:011304:239
59	Российская Федерация, Иркутская область, г. Тайшет, ул. Бурлова, 3Н	38:29:011304:269
60	Иркутская область, г. Тайшет, ул. Бурлова, ТС-10	38:29:011202:1026
61	Иркутская область, г. Тайшет, гаражный массив "Госбанк", участок №133	38:29:011202:15
62	Российская Федерация, Иркутская область, Тайшетский район, Тайшетское городское поселение, г. Тайшет, ул. Транспортная, 115	38:29:011202:1589
63	Российская Федерация, Иркутская область, Тайшетский район, Тайшетское городское поселение, г. Тайшет, ул. Бурлова, 6	38:29:011202:1592
64	Иркутская обл., г. Тайшет, ул. Свободы, 2н-1	38:29:011202:30
65	Иркутская область, г. Тайшет, ул. Гагарина, 120, гаражный массив "ШПЗ", участок № 9/3	38:29:011608:538
66	Российская Федерация, Иркутская область, Тайшетский район, Тайшетское городское поселение, город Тайшет, территория гаражный массив ШПЗ, ряд 9, земельный участок 5	38:29:011608:799
67	Иркутская область, г. Тайшет, ул. Крупской, ТС-12	38:29:000000:1787
68	Иркутская область, г. Тайшет, ул. Гагарина, 117а, гаражный массив "Центральный", ряд №1, участок №2	38:29:011108:31
69	Российская Федерация, Иркутская область, Тайшетский район, Тайшетское городское поселение, г. Тайшет, ул. Гагарина, дом №123	38:29:011111:799
70	Иркутская область, г. Тайшет, ул. Гагарина, 135	38:29:011503:37
71	Иркутская обл., г. Тайшет, ул. Гагарина, 43	38:29:010708:54
72	Российская Федерация, Иркутская область, муниципальный район Тайшетский, городское поселение Тайшетское, город Тайшет, улица Гагарина, земельный участок 108/1	38:29:011202:18
73	Российская Федерация, Иркутская область, Тайшетский район, Тайшетское городское поселение, г. Тайшет, ул. Гагарина, дом №10	38:29:010901:1121
74	Иркутская область, г. Тайшет, электросетевой комплекс Тайшет-9	38:29:000000:71

75	Иркутская область, г. Тайшет, ул. Гагарина, 19-1	38:29:010701:126
76	Иркутская область, г. Тайшет, ул. Гагарина, 23	38:29:010701:25
77	Иркутская область, г. Тайшет, ул. Гагарина, 1	38:29:010701:40
78	обл. Иркутская г. Тайшет ул. Гагарина	38:29:010706:19
79	обл. Иркутская г. Тайшет ул. Гагарина, 33	38:29:010706:35
80	Иркутская область, г. Тайшет, ул. Гагарина, 35	38:29:010706:40
81	Иркутская область, г. Тайшет, ул. Гагарина, 53	38:29:010708:126
82	Российская Федерация, Иркутская область, г. Тайшет, ул. Гагарина, уч. 59	38:29:010708:248
83	Иркутская область, г. Тайшет, ул. Свободы, 1, гаражный массив "Госбанк", участок № 1	38:29:011202:635
84	Российская Федерация, Иркутская область, город Тайшет, от западной границы города Тайшет 4511км + 670м, по восточной границе города Тайшет на 4520км + 80м, по северной границе города Тайшет на 6км + 40м	38:29:000000:2
85	Иркутская область, г. Тайшет, ул. Проездная, 10, гаражный массив «51 квартал», участок № 145,	38:29:010403:64
86	Российская Федерация, Иркутская область, Тайшетский район, Тайшетское городское поселение, г. Тайшет, территория гаражный массив 51 квартал, участок 44	38:29:010403:749
87	Иркутская область, г. Тайшет, ул. Транспортная, 43/1	38:29:010803:574
88	Российская Федерация, Иркутская область, Тайшетский район, Тайшетское городское поселение, г. Тайшет, ул. Локомотивная, 5	38:29:010901:1110
89	Российская Федерация, Иркутская область, Тайшетский район, Тайшетское городское поселение, г. Тайшет, ул. Локомотивная, дом №7	38:29:010901:1119
90	Иркутская область, г. Тайшет, ул. Горького, 7	38:29:011102:5
91	Иркутская область, г. Тайшет, ул. Свободы, 1, гаражный массив "Госбанк", участок № 130/2	38:29:011202:530
92	Иркутская область, г. Тайшет, ул. Свободы, 1, гаражный массив "Госбанк", участок №9	38:29:011202:551
93	Иркутская область, г. Тайшет, ул. Свободы, 1, гаражный массив "Госбанк", участок № 12	38:29:011202:577
94	Иркутская область, г. Тайшет, ул. Свободы, 1, гаражный массив «Госбанк», участок № 57	38:29:011202:586
95	Иркутская область, г. Тайшет, ул. Свободы, 1, гаражный массив "Госбанк", участок № 89	38:29:011202:598
96	Иркутская область, г. Тайшет, ул. Свободы, д. 1	38:29:011202:81
97	Российская Федерация, Иркутская область, г. Тайшет, ул. Шевченко, 10Б	38:29:011203:56
98	Российская Федерация, Иркутская область, Тайшетский район, Тайшетское городское поселение, г. Тайшет, ул. Терешковой, дом №7а	38:29:011204:986
99	Российская Федерация, Иркутская область, ул. Бурлова, 3а, гаражный массив Надежда, ряд 5, участок 5	38:29:011304:242
100	Российская Федерация, Иркутская область, Тайшетский район, Тайшетское городское поселение, г. Тайшет, ул. Бурлова, 3	38:29:011304:383
101	Иркутская обл., г. Тайшет, ул. Свободы, 2	38:29:011202:11
102	Российская Федерация, Иркутская область, Тайшетский район, Тайшетское городское поселение, г. Тайшет, ул. Терешковой, 5	38:29:011202:1584
103	Российская Федерация, Иркутская область, Тайшетский район, Тайшетское городское поселение, г. Тайшет, ул. Терешковой, 1	38:29:011202:1590
104	Иркутская обл., г. Тайшет, ул. Свободы, 2"н"	38:29:011202:19
105	Иркутская обл., г. Тайшет, гаражный массив "Госбанк", участок №138	38:29:011202:32

106	Иркутская область, г. Тайшет, ул. Гагарина, 120, гаражный массив "ШПЗ", ряд № 9, участок № 8	38:29:011608:539
107	Российская Федерация, Иркутская область, Тайшетский район, Тайшетское городское поселение, город Тайшет, территория гаражный массив ШПЗ, ряд 9, земельный участок 6	38:29:011608:798
108	Российская Федерация, Иркутская область, Тайшетский район, Тайшетское городское поселение, г. Тайшет, ул. Гагарина, дом №8	38:29:010901:1123
109	Российская Федерация, Иркутская область, Тайшетский район, Тайшетское городское поселение, г. Тайшет, ул. Гагарина, дом №121	38:29:011108:678
110	Российская Федерация, Иркутская область, Тайшетский район, Тайшетское городское поселение, г. Тайшет, ул. Гагарина, дом №125	38:29:011111:801
111	Иркутская область, г. Тайшет, ул. Локомотивная, ТС-25	38:29:000000:2154
112	обл. Иркутская р. Тайшетский г. Тайшет ул. Гагарина	38:29:011105:5
113	Иркутская обл., г. Тайшет, ул. Гагарина, 129-1 н	38:29:011205:7
114	Российская Федерация, Иркутская область, муниципальный район Тайшетский, городское поселение Тайшетское, город Тайшет, микрорайон имени Пахотищева, земельный участок 1Г	38:29:000000:3615
115	Иркутская область, г. Тайшет, электросетевой комплекс Тайшет-13	38:29:000000:72
116	Иркутская область, г. Тайшет, ул. Гагарина, 3	38:29:010701:14
117	обл. Иркутская г. Тайшет ул. Проездная	38:29:010701:33
118	Иркутская область, г. Тайшет, ул. Гагарина, 13	38:29:010701:5
119	обл. Иркутская р. Тайшетский г Тайшет ул Гагарина	38:29:010706:22
120	Иркутская область, г. Тайшет, ул. Гагарина, 43А	38:29:010706:37
121	Иркутская область, г. Тайшет, ул. Гагарина, 41	38:29:010706:69
122	Иркутская область, г. Тайшет, ул. Гагарина, 67-1	38:29:010708:129
123	Российская Федерация, Иркутская область, г. Тайшет, ул. Гагарина, уч. 61	38:29:010708:249
124	Иркутская область, г. Тайшет, ул. Свободы, 1, гаражный массив "Госбанк", участок № 24	38:29:011202:83
125	Российская Федерация, Иркутская область, Тайшетский муниципальный район, Тайшетское городское поселение, город Тайшет, территория гаражный массив 51 квартал, земельный участок 139	38:29:010403:847
126	Иркутская область, г. Тайшет, ул. Проездная, 10, гаражный массив "51 квартал", участок №143	38:29:010403:65
127	Российская Федерация, Иркутская область, Тайшетский район, Тайшетское городское поселение, г. Тайшет, территория гаражный массив 51 квартал, участок 223	38:29:010403:808
128	Иркутская область, г. Тайшет, ул. Горького, 14, гаражный массив "Ручеек", участок № 1	38:29:010804:13
129	Российская Федерация, Иркутская область, Тайшетский район, Тайшетское городское поселение, г. Тайшет, ул. Локомотивная, 3	38:29:010901:1111
130	Российская Федерация, Иркутская область, Тайшетский район, Тайшетское городское поселение, г. Тайшет, ул. Гагарина, дом №4	38:29:010901:1127
131	Иркутская область, г. Тайшет, ул. Свободы, 1, гаражный массив "Госбанк", участок №86	38:29:011202:533
132	Иркутская область, г. Тайшет, ул. Свободы, 1, гаражный массив "Госбанк", участок №100	38:29:011202:552
133	Иркутская обл., г. Тайшет, ул. Свободы, 1, гаражный массив "Госбанк", 139	38:29:011202:58
134	Иркутская область, г. Тайшет, ул. Свободы, 1, гаражный массив "Госбанк", участок №3	38:29:011202:588
135	Иркутская область, г. Тайшет, ул. Свободы, 1, гаражный массив	38:29:011202:600

	"Госбанк", участок №98	
136	Иркутская область, г. Тайшет, ул. Свободы, 1, гаражный массив "Госбанк", участок №22	38:29:011202:94
137	Иркутская область, г. Тайшет, ул. Шевченко, 10	38:29:011203:58
138	Иркутская область, г. Тайшет, ул. Гагарина, 120, гаражный массив "ШПЗ", ряд № 8, участок № 8	38:29:011304:178
139	Российская Федерация, Иркутская область, г. Тайшет, ул. Бурлова, За, гаражный массив Надежда, ряд 5, участок 7	38:29:011304:246
140	Российская Федерация, Иркутская область, Тайшетский район, Тайшетское городское поселение, г. Тайшет, улица Бурлова, 5/3	38:29:011304:384
141	Российская федерация, Иркутская область, г. Тайшет, ул. Свободы, 1, гаражный массив Госбанк, участок 59	38:29:011202:1128
142	Российская Федерация, Иркутская область, Тайшетский район, Тайшетское городское поселение, г. Тайшет, ул. Гагарина, 106	38:29:011202:1585
143	Иркутская область, г. Тайшет, гаражный массив "Госбанк", уч. 85	38:29:011202:22
144	Иркутская область, г. Тайшет, ул. Свободы, 1, гаражный массив "Госбанк", участок № 137	38:29:011202:33
145	Иркутская область, г. Тайшет, ул. Гагарина, 120, гаражный массив "ШПЗ", ряд № 9, участок № 7	38:29:011608:540
146	Российская Федерация, Иркутская область, муниципальный район Тайшетский, городское поселение Тайшетское, город Тайшет, территория гаражный массив Госбанк, земельный участок 101	38:29:011202:1620
147	Российская Федерация, Иркутская область, Тайшетский район, Тайшетское городское поселение, г. Тайшет, ул. Гагарина, дом №117	38:29:011108:679
148	Иркутская область, г. Тайшет, ул. Проездная, ТС-24	38:29:000000:2148
149	Иркутская область, г. Тайшет, ул. Чернышевского, ТС-18	38:29:000000:2365
150	Российская Федерация, Иркутская область, Тайшетский район, Тайшетское городское поселение, город Тайшет, улица Суворова, 7Д	38:29:011105:569
151	Российская Федерация, Иркутская область, Тайшетский район, Тайшетское городское поселение, г. Тайшет, ул. Гагарина, ТС-114	38:29:011608:779
152	Российская Федерация, Иркутская область, Тайшетский район, Тайшетское городское поселение, город Тайшет, улица Гагарина, 116	38:29:011608:792
153	г Тайшет пер.Проездной 3	38:29:010701:1
154	Иркутская область, г. Тайшет, ул. Гагарина, 7	38:29:010701:22
155	Российская Федерация, Иркутская область, Тайшетский муниципальный район, Тайшетское городское поселение, город Тайшет, улица Гагарина, земельный участок 25	38:29:010701:351
156	Иркутская область, г. Тайшет, ул. Партизанская, 20	38:29:010703:1
157	Российская Федерация, Иркутская область, Тайшетский муниципальный район, Тайшетское городское поселение, город Тайшет, улица Гагарина, земельный участок 29А	38:29:010706:32
158	Иркутская область, г. Тайшет, ул. Гагарина, 43 А/1	38:29:010706:38
159	Иркутская область, г. Тайшет, ул. Гагарина, 65	38:29:010708:122
160	обл. Иркутская г. Тайшет ул. Гагарина	38:29:010708:16
161	Иркутская обл., г. Тайшет, ул. Гагарина, 47	38:29:010708:3
162	Иркутская обл., г. Тайшет, ул. Гагарина, 51	38:29:010708:45
163	Российская Федерация, Иркутская область, г. Тайшет, ул. Гагарина, 85	38:29:010708:59
164	Российская Федерация, Иркутская область, г. Тайшет, ул. Гагарина, 85	38:29:010712:107
165	Российская Федерация, Иркутская область, Тайшетский район, Тайшетское городское поселение, город Тайшет, улица Гагарина, 107 А	38:29:010712:224

166	Иркутская область, г. Тайшет, ул. Гагарина, 97	38:29:010712:30
167	Иркутская обл., г. Тайшет, ул. Гагарина, 81	38:29:010712:9
168	Иркутская область, г. Тайшет, ул. Горького, 20	38:29:010805:1
169	Российская Федерация, Иркутская область, Тайшетский район, Тайшетское городское поселение, г. Тайшет, ул. Гагарина, дом №113	38:29:011102:525
170	Иркутская область, г. Тайшет, ул.Бурлова, 17/1	38:29:011405:11
171	Российская Федерация, Иркутская область, Тайшетский муниципальный район, Тайшетское городское поселение, город Тайшет, территория гаражный массив Госбанк, земельный участок 140	38:29:011202:1636
172	Российская Федерация, Иркутская область, г. Тайшет, ул. Гагарина, 119	38:29:011108:20
173	Российская Федерация, Иркутская обл., г. Тайшет, ул. Партизанская, 56-А	38:29:010707:1
174	Российская Федерация, Иркутская область, муниципальный район Тайшетский, городское поселение Тайшетское, город Тайшет, улица Суворова	38:29:000000:3590
175	Российская Федерация, Иркутская область, Тайшетский муниципальный район, Тайшетское городское поселение, город Тайшет, ул.Партизанская	38:29:000000:3553
176	Иркутская обл., г. Тайшет, ул. Гагарина, 55	38:29:010708:5
177	Иркутская область, г. Тайшет, ул. Рабочая, уч.22	38:29:010709:5
178	Российская Федерация, Иркутская область, г. Тайшет, ул. Гагарина, 99	38:29:010712:108
179	Иркутская область, г. Тайшет, ул. Гагарина, 83	38:29:010712:26
180	Иркутская область, г.Тайшет, ул.Гагарина, 79	38:29:010712:4
181	Иркутская область, г. Тайшет, ул. Гагарина,109	38:29:010712:94
182	Иркутская область, г. Тайшет, ул. Горького, 18	38:29:010805:10
183	Российская Федерация, Иркутская область, г. Тайшет	38:29:011403:151
184	Иркутская область, г. Тайшет, ул. Шпалозаводская, 2	38:29:011407:43
185	Российская Федерация, Иркутская область, муниципальный район Тайшетский, городское поселение Тайшетское, город Тайшет, улица Гагарина, 110	38:29:000000:3484
186	Российская Федерация, Иркутская область, г. Тайшет, ул. Бурлова, 3А	38:29:011304:233
187	Российская Федерация, Иркутская область, Тайшетский муниципальный район, Тайшетское городское поселение, город Тайшет, микрорайон имени Пахотищева, земельный участок 1В	38:29:000000:3564
188	Российская Федерация, Иркутская область, г. Тайшет, электросетевой комплекс Тайшет-7	38:29:000000:55
189	Российская Федерация, Иркутская область, Тайшетский муниципальный район, Тайшетское городское поселение, город Тайшет, улица Проездная, земельный участок 9	38:29:010702:150
190	Иркутская область, г. Тайшет, ул. Гагарина, 69	38:29:010708:57
191	Иркутская область, г. Тайшет, ул. Крупской, 57 а	38:29:010711:14
192	Иркутская область, г. Тайшет, ул. Гагарина, 93	38:29:010712:2
193	Иркутская область, г. Тайшет, ул. Гагарина, 91	38:29:010712:28
194	Иркутская область, г. Тайшет, ул. Гагарина, 103	38:29:010712:53
195	Иркутская область, г. Тайшет, ул. Гагарина, 111	38:29:010712:98
196	Иркутская область, г. Тайшет, ул. Горького,16	38:29:010805:52
197	Российская Федерация, Иркутская область, Тайшетский район, Тайшетское городское поселение, город Тайшет, улица Шпалозаводская, 1Б	38:29:011403:152
198	Российская Федерация, Иркутская область, Тайшетский район,	38:29:010701:348

	Тайшетское городское поселение, г. Тайшет, ул. Гагарина, 15/1	
199	Российская Федерация, Иркутская область, город Тайшет, улица Гагарина, уч. 27	38:29:010701:26
200	Российская Федерация, Иркутская область, г. Тайшет, ул. Горького, 24	38:29:010712:16
201	Российская Федерация, Иркутская область, муниципальный район Тайшетский, городское поселение Тайшетское, город Тайшет, улица Бурлова, земельный участок 5/2	38:29:011304:385
202	Российская Федерация, Иркутская область, Тайшетский район, Тайшетское городское поселение, г. Тайшет, ул. Бурлова, 10	38:29:011202:1587
203	Российская Федерация, Иркутская область, Тайшетский муниципальный район, Тайшетское городское поселение, город Тайшет, ул. Транспортная	38:29:000000:3545
204	Иркутская область, г. Тайшет, ул. Гагарина, 71	38:29:010708:58
205	Российская Федерация, Иркутская область, муниципальный район Тайшетский, городское поселение Тайшетское, город Тайшет, улица Гагарина, 89	38:29:010712:102
206	Российская Федерация, Иркутская область, Тайшетский район, Тайшетское городское поселение, город Тайшет, улица Гагарина, 107	38:29:010712:223
207	Иркутская обл., Тайшетский р-н, г. Тайшет, ул. Гагарина, 95	38:29:010712:29
208	Иркутская область, г. Тайшет, ул. Гагарина, д. 87	38:29:010712:7
209	Иркутская область, г. Тайшет, ул. Гагарина, 101	38:29:010712:99
210	Иркутская область, г. Тайшет, ул. Горького, 22	38:29:010805:93
211	Иркутская обл., г. Тайшет, ул. Бурлова, 17	38:29:011405:1
212	Российская Федерация, Иркутская область, г. Тайшет ул. Гагарина, 15-2	38:29:010701:38
213	Иркутская обл., г. Тайшет, ул. Гагарина, 57	38:29:010708:18
214	Российская Федерация, Иркутская область, муниципальный район Тайшетский, городское поселение Тайшетское, город Тайшет, улица Гагарина, земельный участок 5а	38:29:010701:230
215	Российская Федерация, Иркутская область, муниципальный район Тайшетский, городское поселение Тайшетское, город Тайшет, улица Андреева	38:29:000000:3541
216	Российская Федерация, Иркутская область, Тайшетский район, Тайшетское городское поселение, г. Тайшет, ул. Андреева, дом № 3	38:29:010801:1196
217	Российская Федерация, Иркутская область, муниципальный район Тайшетский, городское поселение Тайшетское, город Тайшет, улица Рабочая, земельный участок 13	38:29:010712:103
218	<p>Номера кадастровых кварталов, в границах которых устанавливается публичный сервитут:</p> <p>38:29:010403, 38:29:010701, 38:29:010702, 38:29:010703, 38:29:010705, 38:29:010706, 38:29:010707, 38:29:010708, 38:29:010709, 38:29:010711, 38:29:010712, 38:29:010801, 38:29:010802, 38:29:010803, 38:29:010804, 38:29:010805, 38:29:010901, 38:29:011101, 38:29:011102, 38:29:011104, 38:29:011105, 38:29:011108, 38:29:011110, 38:29:011111, 38:29:011202, 38:29:011203, 38:29:011204, 38:29:011205, 38:29:011304, 38:29:011405, 38:29:011407, 38:29:011503, 38:29:011608</p>	

ГРАФИЧЕСКОЕ ОПИСАНИЕ МЕСТОПОЛОЖЕНИЯ ГРАНИЦ ПУБЛИЧНОГО СЕРВИТУТА
Публичный сервитут установлен в целях размещения, беспрепятственной эксплуатации, капитального и текущего ремонта существующего объекта электросетевого хозяйства –
Электросетевой комплекс Тайшет-9

(наименование объекта, местоположение границ которого описано (далее - объект)

Сведения об объекте

№ п/п	Характеристики объекта	Описание характеристик
1	2	3
1	Местоположение объекта	Иркутская область, Тайшет г
2	Площадь объекта ± величина погрешности определения площади ($P \pm \Delta P$), м ²	102440 ± 112 м ²
3	Иные характеристики объекта	1. Публичный сервитут установлен в целях размещения, беспрепятственной эксплуатации, капитального и текущего ремонта существующего объекта электросетевого хозяйства – Электросетевой комплекс Тайшет-9

Сведения о местоположении границ объекта

1. Система координат МСК-38, зона 1

2. Сведения о характерных точках границ объекта

Обозначение характерных точек границ	Координаты, м		Метод определения координат характерной точки	Средняя квадратическая погрешность положения характерной точки (Mt), м	Описание обозначения точки на местности (при наличии)
	X	Y			
1	2	3	4	5	6
1	790642.95	1312195.50	Геодезический метод	0.1	-
2	790645.83	1312194.97	Геодезический метод	0.1	-
3	790661.38	1312170.39	Геодезический метод	0.1	-
4	790666.37	1312154.29	Геодезический метод	0.1	-
5	790683.76	1312177.37	Геодезический метод	0.1	-
6	790689.99	1312183.72	Геодезический метод	0.1	-
7	790692.84	1312180.93	Геодезический метод	0.1	-
8	790686.79	1312174.76	Геодезический метод	0.1	-
9	790667.69	1312149.42	Геодезический метод	0.1	-
10	790649.27	1312136.38	Геодезический метод	0.1	-
11	790639.06	1312130.13	Геодезический метод	0.1	-
12	790637.62	1312129.15	Геодезический	0.1	-

Сведения об объекте					
№ п/п	Характеристики объекта			Описание характеристик	
			метод		
13	790640.78	1312124.34	Геодезический метод	0.1	-
14	790636.10	1312121.32	Геодезический метод	0.1	-
15	790655.86	1312111.90	Геодезический метод	0.1	-
16	790657.53	1312094.82	Геодезический метод	0.1	-
17	790653.54	1312094.44	Геодезический метод	0.1	-
18	790652.10	1312109.26	Геодезический метод	0.1	-
19	790632.16	1312118.77	Геодезический метод	0.1	-
20	790626.45	1312115.07	Геодезический метод	0.1	-
21	790637.03	1312074.81	Геодезический метод	0.1	-
22	790635.08	1312073.77	Геодезический метод	0.1	-
23	790634.15	1312075.56	Геодезический метод	0.1	-
24	790634.69	1312075.84	Геодезический метод	0.1	-
25	790624.68	1312113.93	Геодезический метод	0.1	-
26	790614.92	1312107.62	Геодезический метод	0.1	-
27	790613.63	1312109.32	Геодезический метод	0.1	-
28	790612.66	1312111.09	Геодезический метод	0.1	-
29	790600.53	1312129.73	Геодезический метод	0.1	-
30	790611.31	1312136.79	Геодезический метод	0.1	-
31	790612.38	1312139.66	Геодезический метод	0.1	-
32	790614.49	1312138.88	Геодезический метод	0.1	-
33	790626.20	1312146.55	Геодезический метод	0.1	-
34	790635.37	1312132.57	Геодезический метод	0.1	-
35	790637.07	1312133.61	Геодезический	0.1	-

Сведения об объекте					
№ п/п	Характеристики объекта			Описание характеристик	
			метод		
36	790646.36	1312139.98	Геодезический метод	0.1	-
37	790662.98	1312151.18	Геодезический метод	0.1	-
38	790657.71	1312168.72	Геодезический метод	0.1	-
39	790643.61	1312191.01	Геодезический метод	0.1	-
40	790624.95	1312177.18	Геодезический метод	0.1	-
41	790622.57	1312180.40	Геодезический метод	0.1	-
1	790642.95	1312195.50	Геодезический метод	0.1	-
					-
42	790432.12	1312633.18	Геодезический метод	0.1	-
43	790369.22	1312593.74	Геодезический метод	0.1	-
44	790346.98	1312594.62	Геодезический метод	0.1	-
45	790346.82	1312590.62	Геодезический метод	0.1	-
46	790368.37	1312589.77	Геодезический метод	0.1	-
47	790403.79	1312498.47	Геодезический метод	0.1	-
48	790414.72	1312471.10	Геодезический метод	0.1	-
49	790422.03	1312454.10	Геодезический метод	0.1	-
50	790401.30	1312445.63	Геодезический метод	0.1	-
51	790402.82	1312441.94	Геодезический метод	0.1	-
52	790425.03	1312451.00	Геодезический метод	0.1	-
53	790455.73	1312450.04	Геодезический метод	0.1	-
54	790511.65	1312332.54	Геодезический метод	0.1	-
55	790503.76	1312328.27	Геодезический метод	0.1	-
56	790514.05	1312308.62	Геодезический метод	0.1	-

Сведения об объекте						
№ п/п	Характеристики объекта			Описание характеристик		
57	790427.26	1312258.32	Геодезический метод	0.1	-	
58	790429.26	1312254.86	Геодезический метод	0.1	-	
59	790511.41	1312302.49	Геодезический метод	0.1	-	
60	790504.04	1312294.09	Геодезический метод	0.1	-	
61	790505.14	1312291.50	Геодезический метод	0.1	-	
62	790506.99	1312292.28	Геодезический метод	0.1	-	
63	790506.39	1312293.72	Геодезический метод	0.1	-	
64	790516.07	1312304.76	Геодезический метод	0.1	-	
65	790517.36	1312302.30	Геодезический метод	0.1	-	
66	790539.89	1312313.92	Геодезический метод	0.1	-	
67	790526.21	1312340.41	Геодезический метод	0.1	-	
68	790515.19	1312334.45	Геодезический метод	0.1	-	
69	790458.32	1312453.95	Геодезический метод	0.1	-	
70	790426.01	1312454.98	Геодезический метод	0.1	-	
71	790418.41	1312472.66	Геодезический метод	0.1	-	
72	790407.51	1312499.95	Геодезический метод	0.1	-	
73	790372.22	1312590.90	Геодезический метод	0.1	-	
74	790432.50	1312628.70	Геодезический метод	0.1	-	
75	790445.70	1312606.26	Геодезический метод	0.1	-	
76	790449.14	1312608.29	Геодезический метод	0.1	-	
77	790434.90	1312632.50	Геодезический метод	0.1	-	
42	790432.12	1312633.18	Геодезический метод	0.1	-	
					-	
78	790435.26	1312739.72	Геодезический	0.1	-	

Сведения об объекте					
№ п/п	Характеристики объекта			Описание характеристик	
			метод		
79	790433.35	1312739.17	Геодезический метод	0.1	-
80	790433.02	1312738.83	Геодезический метод	0.1	-
81	790438.93	1312718.50	Геодезический метод	0.1	-
82	790429.72	1312717.79	Геодезический метод	0.1	-
83	790431.58	1312697.93	Геодезический метод	0.1	-
84	790469.66	1312633.11	Геодезический метод	0.1	-
85	790500.02	1312581.49	Геодезический метод	0.1	-
86	790532.09	1312526.98	Геодезический метод	0.1	-
87	790559.99	1312479.55	Геодезический метод	0.1	-
88	790609.07	1312397.30	Геодезический метод	0.1	-
89	790630.53	1312359.76	Геодезический метод	0.1	-
90	790621.02	1312333.81	Геодезический метод	0.1	-
91	790584.72	1312314.26	Геодезический метод	0.1	-
92	790544.44	1312292.74	Геодезический метод	0.1	-
93	790568.44	1312237.98	Геодезический метод	0.1	-
94	790574.04	1312240.42	Геодезический метод	0.1	-
95	790551.12	1312214.13	Геодезический метод	0.1	-
96	790554.89	1312233.62	Геодезический метод	0.1	-
97	790553.17	1312242.06	Геодезический метод	0.1	-
98	790551.22	1312241.66	Геодезический метод	0.1	-
99	790552.86	1312233.63	Геодезический метод	0.1	-
100	790548.57	1312211.53	Геодезический метод	0.1	-
101	790541.50	1312208.62	Геодезический	0.1	-

Сведения об объекте					
№ п/п	Характеристики объекта			Описание характеристик	
			метод		
102	790535.63	1312217.83	Геодезический метод	0.1	-
103	790513.12	1312203.50	Геодезический метод	0.1	-
104	790519.43	1312193.68	Геодезический метод	0.1	-
105	790503.81	1312202.52	Геодезический метод	0.1	-
106	790499.90	1312210.07	Геодезический метод	0.1	-
107	790498.13	1312209.14	Геодезический метод	0.1	-
108	790502.31	1312201.08	Геодезический метод	0.1	-
109	790521.74	1312190.08	Геодезический метод	0.1	-
110	790522.88	1312188.30	Геодезический метод	0.1	-
111	790519.66	1312184.08	Геодезический метод	0.1	-
112	790494.78	1312166.58	Геодезический метод	0.1	-
113	790459.42	1312144.98	Геодезический метод	0.1	-
114	790460.47	1312143.27	Геодезический метод	0.1	-
115	790465.35	1312146.25	Геодезический метод	0.1	-
116	790535.32	1312037.45	Геодезический метод	0.1	-
117	790527.43	1312032.93	Геодезический метод	0.1	-
118	790528.42	1312031.20	Геодезический метод	0.1	-
119	790537.23	1312036.25	Геодезический метод	0.1	-
120	790537.57	1312037.65	Геодезический метод	0.1	-
121	790467.34	1312146.83	Геодезический метод	0.1	-
122	790496.50	1312164.86	Геодезический метод	0.1	-
123	790510.08	1312174.49	Геодезический метод	0.1	-
124	790514.52	1312167.82	Геодезический	0.1	-

Сведения об объекте					
№ п/п	Характеристики объекта			Описание характеристик	
			метод		
125	790516.18	1312168.93	Геодезический метод	0.1	-
126	790511.90	1312175.37	Геодезический метод	0.1	-
127	790521.07	1312181.70	Геодезический метод	0.1	-
128	790524.42	1312185.91	Геодезический метод	0.1	-
129	790529.87	1312177.41	Геодезический метод	0.1	-
130	790552.31	1312191.65	Геодезический метод	0.1	-
131	790545.27	1312202.69	Геодезический метод	0.1	-
132	790549.33	1312204.88	Геодезический метод	0.1	-
133	790549.88	1312207.74	Геодезический метод	0.1	-
134	790551.41	1312208.37	Геодезический метод	0.1	-
135	790579.52	1312240.64	Геодезический метод	0.1	-
136	790580.59	1312206.90	Геодезический метод	0.1	-
137	790584.59	1312207.03	Геодезический метод	0.1	-
138	790583.41	1312244.51	Геодезический метод	0.1	-
139	790587.22	1312246.18	Геодезический метод	0.1	-
140	790586.75	1312247.25	Геодезический метод	0.1	-
141	790597.19	1312252.17	Геодезический метод	0.1	-
142	790617.19	1312243.06	Геодезический метод	0.1	-
143	790618.84	1312246.71	Геодезический метод	0.1	-
144	790601.29	1312254.69	Геодезический метод	0.1	-
145	790618.93	1312266.33	Геодезический метод	0.1	-
146	790621.20	1312267.61	Геодезический метод	0.1	-
147	790621.91	1312268.29	Геодезический	0.1	-

Сведения об объекте					
№ п/п	Характеристики объекта			Описание характеристик	
			метод		
148	790645.95	1312281.08	Геодезический метод	0.1	-
149	790644.08	1312284.61	Геодезический метод	0.1	-
150	790620.90	1312272.27	Геодезический метод	0.1	-
151	790620.42	1312279.56	Геодезический метод	0.1	-
152	790619.63	1312280.93	Геодезический метод	0.1	-
153	790617.91	1312279.91	Геодезический метод	0.1	-
154	790618.45	1312278.99	Геодезический метод	0.1	-
155	790618.96	1312271.12	Геодезический метод	0.1	-
156	790596.19	1312256.11	Геодезический метод	0.1	-
157	790585.16	1312250.91	Геодезический метод	0.1	-
158	790584.04	1312253.45	Геодезический метод	0.1	-
159	790584.85	1312261.09	Геодезический метод	0.1	-
160	790580.86	1312261.53	Геодезический метод	0.1	-
161	790580.79	1312260.89	Геодезический метод	0.1	-
162	790570.90	1312283.54	Геодезический метод	0.1	-
163	790594.43	1312296.22	Геодезический метод	0.1	-
164	790637.75	1312319.66	Геодезический метод	0.1	-
165	790644.13	1312337.30	Геодезический метод	0.1	-
166	790663.31	1312306.02	Геодезический метод	0.1	-
167	790740.00	1312174.95	Геодезический метод	0.1	-
168	790777.18	1312112.25	Геодезический метод	0.1	-
169	790802.10	1312070.12	Геодезический метод	0.1	-
170	790825.94	1312031.80	Геодезический	0.1	-

Сведения об объекте					
№ п/п	Характеристики объекта			Описание характеристик	
			метод		
171	790836.46	1312014.17	Геодезический метод	0.1	-
172	790880.39	1311939.60	Геодезический метод	0.1	-
173	790918.45	1311874.50	Геодезический метод	0.1	-
174	790939.22	1311840.42	Геодезический метод	0.1	-
175	790958.32	1311807.45	Геодезический метод	0.1	-
176	790998.60	1311740.25	Геодезический метод	0.1	-
177	791036.58	1311675.08	Геодезический метод	0.1	-
178	791071.67	1311615.91	Геодезический метод	0.1	-
179	791113.78	1311542.46	Геодезический метод	0.1	-
180	791131.69	1311512.84	Геодезический метод	0.1	-
181	791104.10	1311498.63	Геодезический метод	0.1	-
182	791074.88	1311479.77	Геодезический метод	0.1	-
183	791046.18	1311462.30	Геодезический метод	0.1	-
184	791009.34	1311445.02	Геодезический метод	0.1	-
185	790975.14	1311424.59	Геодезический метод	0.1	-
186	790939.42	1311405.18	Геодезический метод	0.1	-
187	790899.81	1311383.74	Геодезический метод	0.1	-
188	790909.57	1311365.70	Геодезический метод	0.1	-
189	790949.19	1311387.15	Геодезический метод	0.1	-
190	790985.11	1311406.68	Геодезический метод	0.1	-
191	791018.99	1311426.89	Геодезический метод	0.1	-
192	791055.86	1311444.20	Геодезический метод	0.1	-
193	791085.66	1311462.32	Геодезический	0.1	-

Сведения об объекте					
№ п/п	Характеристики объекта			Описание характеристик	
			метод		
194	791114.48	1311480.94	Геодезический метод	0.1	-
195	791142.23	1311495.21	Геодезический метод	0.1	-
196	791154.92	1311473.74	Геодезический метод	0.1	-
197	791194.73	1311407.77	Геодезический метод	0.1	-
198	791235.24	1311339.81	Геодезический метод	0.1	-
199	791274.38	1311273.78	Геодезический метод	0.1	-
200	791314.95	1311203.95	Геодезический метод	0.1	-
201	791345.78	1311153.02	Геодезический метод	0.1	-
202	791391.29	1311077.37	Геодезический метод	0.1	-
203	791433.16	1311008.14	Геодезический метод	0.1	-
204	791452.01	1310976.73	Геодезический метод	0.1	-
205	791476.34	1310936.98	Геодезический метод	0.1	-
206	791511.81	1310878.79	Геодезический метод	0.1	-
207	791554.26	1310809.31	Геодезический метод	0.1	-
208	791631.96	1310680.88	Геодезический метод	0.1	-
209	791652.38	1310646.71	Геодезический метод	0.1	-
210	791611.40	1310622.42	Геодезический метод	0.1	-
211	791581.20	1310604.31	Геодезический метод	0.1	-
212	791563.29	1310595.07	Геодезический метод	0.1	-
213	791572.97	1310575.42	Геодезический метод	0.1	-
214	791621.88	1310604.79	Геодезический метод	0.1	-
215	791662.89	1310629.12	Геодезический метод	0.1	-
216	791671.83	1310614.15	Геодезический	0.1	-

Сведения об объекте					
№ п/п	Характеристики объекта			Описание характеристик	
			метод		
217	791713.28	1310546.17	Геодезический метод	0.1	-
218	791754.38	1310477.82	Геодезический метод	0.1	-
219	791788.03	1310423.03	Геодезический метод	0.1	-
220	791761.21	1310406.08	Геодезический метод	0.1	-
221	791741.24	1310438.58	Геодезический метод	0.1	-
222	791722.89	1310468.40	Геодезический метод	0.1	-
223	791704.28	1310502.78	Геодезический метод	0.1	-
224	791685.80	1310536.89	Геодезический метод	0.1	-
225	791681.85	1310534.74	Геодезический метод	0.1	-
226	791700.33	1310500.64	Геодезический метод	0.1	-
227	791718.97	1310466.19	Геодезический метод	0.1	-
228	791736.78	1310437.70	Геодезический метод	0.1	-
229	791724.82	1310426.74	Геодезический метод	0.1	-
230	791727.52	1310423.80	Геодезический метод	0.1	-
231	791739.10	1310434.42	Геодезический метод	0.1	-
232	791757.71	1310404.12	Геодезический метод	0.1	-
233	791745.37	1310396.79	Геодезический метод	0.1	-
234	791722.88	1310383.95	Геодезический метод	0.1	-
235	791704.38	1310373.89	Геодезический метод	0.1	-
236	791672.94	1310356.59	Геодезический метод	0.1	-
237	791670.85	1310360.27	Геодезический метод	0.1	-
238	791683.86	1310367.75	Геодезический метод	0.1	-
239	791684.05	1310372.06	Геодезический	0.1	-

Сведения об объекте					
№ п/п	Характеристики объекта			Описание характеристик	
			метод		
240	791682.05	1310372.14	Геодезический метод	0.1	-
241	791681.92	1310368.94	Геодезический метод	0.1	-
242	791669.87	1310362.00	Геодезический метод	0.1	-
243	791667.68	1310365.86	Геодезический метод	0.1	-
244	791641.32	1310350.57	Геодезический метод	0.1	-
245	791645.23	1310343.91	Геодезический метод	0.1	-
246	791628.72	1310335.13	Геодезический метод	0.1	-
247	791611.46	1310367.16	Геодезический метод	0.1	-
248	791572.95	1310345.84	Геодезический метод	0.1	-
249	791595.86	1310304.98	Геодезический метод	0.1	-
250	791595.19	1310301.54	Геодезический метод	0.1	-
251	791597.16	1310301.15	Геодезический метод	0.1	-
252	791597.95	1310305.30	Геодезический метод	0.1	-
253	791575.67	1310345.08	Геодезический метод	0.1	-
254	791610.66	1310364.43	Геодезический метод	0.1	-
255	791626.99	1310334.13	Геодезический метод	0.1	-
256	791627.67	1310332.87	Геодезический метод	0.1	-
257	791627.90	1310332.44	Геодезический метод	0.1	-
258	791640.03	1310310.74	Геодезический метод	0.1	-
259	791639.38	1310308.94	Геодезический метод	0.1	-
260	791641.25	1310308.26	Геодезический метод	0.1	-
261	791642.06	1310310.48	Геодезический метод	0.1	-
262	791642.00	1310311.31	Геодезический	0.1	-

Сведения об объекте					
№ п/п	Характеристики объекта			Описание характеристик	
			метод		
263	791629.70	1310333.34	Геодезический метод	0.1	-
264	791646.26	1310342.15	Геодезический метод	0.1	-
265	791650.48	1310334.96	Геодезический метод	0.1	-
266	791640.83	1310323.48	Геодезический метод	0.1	-
267	791663.38	1310284.89	Геодезический метод	0.1	-
268	791670.40	1310258.04	Геодезический метод	0.1	-
269	791634.26	1310233.17	Геодезический метод	0.1	-
270	791602.88	1310214.81	Геодезический метод	0.1	-
271	791564.15	1310191.72	Геодезический метод	0.1	-
272	791563.23	1310163.58	Геодезический метод	0.1	-
273	791567.21	1310163.44	Геодезический метод	0.1	-
274	791568.06	1310189.37	Геодезический метод	0.1	-
275	791603.15	1310210.32	Геодезический метод	0.1	-
276	791618.14	1310183.10	Геодезический метод	0.1	-
277	791621.65	1310185.01	Геодезический метод	0.1	-
278	791606.59	1310212.36	Геодезический метод	0.1	-
279	791635.04	1310228.98	Геодезический метод	0.1	-
280	791652.92	1310211.71	Геодезический метод	0.1	-
281	791660.08	1310192.13	Геодезический метод	0.1	-
282	791663.86	1310193.49	Геодезический метод	0.1	-
283	791656.47	1310213.89	Геодезический метод	0.1	-
284	791646.21	1310223.74	Геодезический метод	0.1	-
285	791671.08	1310211.24	Геодезический	0.1	-

Сведения об объекте					
№ п/п	Характеристики объекта			Описание характеристик	
			метод		
286	791691.45	1310189.64	Геодезический метод	0.1	-
287	791721.60	1310145.73	Геодезический метод	0.1	-
288	791724.91	1310148.01	Геодезический метод	0.1	-
289	791694.49	1310192.26	Геодезический метод	0.1	-
290	791673.74	1310214.37	Геодезический метод	0.1	-
291	791639.23	1310231.74	Геодезический метод	0.1	-
292	791671.36	1310253.85	Геодезический метод	0.1	-
293	791677.35	1310226.12	Геодезический метод	0.1	-
294	791681.23	1310226.97	Геодезический метод	0.1	-
295	791674.63	1310257.60	Геодезический метод	0.1	-
296	791667.65	1310284.29	Геодезический метод	0.1	-
297	791704.62	1310301.06	Геодезический метод	0.1	-
298	791719.76	1310275.98	Геодезический метод	0.1	-
299	791696.96	1310251.54	Геодезический метод	0.1	-
300	791700.26	1310248.47	Геодезический метод	0.1	-
301	791723.48	1310273.36	Геодезический метод	0.1	-
302	791770.07	1310260.69	Геодезический метод	0.1	-
303	791786.14	1310239.59	Геодезический метод	0.1	-
304	791789.32	1310242.01	Геодезический метод	0.1	-
305	791772.42	1310264.26	Геодезический метод	0.1	-
306	791724.22	1310277.30	Геодезический метод	0.1	-
307	791708.70	1310303.02	Геодезический метод	0.1	-
308	791743.23	1310320.34	Геодезический метод	0.1	-

Сведения об объекте					
№ п/п	Характеристики объекта			Описание характеристик	
			метод		
309	791775.62	1310336.01	Геодезический метод	0.1	-
310	791795.70	1310345.10	Геодезический метод	0.1	-
311	791812.16	1310312.61	Геодезический метод	0.1	-
312	791829.44	1310281.70	Геодезический метод	0.1	-
313	791832.93	1310283.65	Геодезический метод	0.1	-
314	791815.71	1310314.46	Геодезический метод	0.1	-
315	791797.31	1310350.78	Геодезический метод	0.1	-
316	791773.74	1310340.10	Геодезический метод	0.1	-
317	791741.26	1310324.38	Геодезический метод	0.1	-
318	791704.55	1310305.97	Геодезический метод	0.1	-
319	791666.08	1310288.51	Геодезический метод	0.1	-
320	791645.86	1310323.04	Геодезический метод	0.1	-
321	791652.68	1310331.20	Геодезический метод	0.1	-
322	791654.48	1310328.13	Геодезический метод	0.1	-
323	791666.29	1310334.98	Геодезический метод	0.1	-
324	791678.47	1310313.61	Геодезический метод	0.1	-
325	791680.22	1310314.60	Геодезический метод	0.1	-
326	791668.02	1310335.99	Геодезический метод	0.1	-
327	791680.52	1310343.25	Геодезический метод	0.1	-
328	791674.99	1310352.98	Геодезический метод	0.1	-
329	791706.42	1310370.13	Геодезический метод	0.1	-
330	791725.02	1310380.12	Геодезический метод	0.1	-
331	791747.54	1310393.06	Геодезический	0.1	-

Сведения об объекте					
№ п/п	Характеристики объекта			Описание характеристик	
			метод		
332	791761.63	1310401.39	Геодезический метод	0.1	-
333	791790.21	1310419.49	Геодезический метод	0.1	-
334	791794.86	1310411.92	Геодезический метод	0.1	-
335	791834.98	1310344.91	Геодезический метод	0.1	-
336	791862.79	1310298.46	Геодезический метод	0.1	-
337	791770.41	1310173.67	Геодезический метод	0.1	-
338	791783.52	1310097.62	Геодезический метод	0.1	-
339	791791.82	1310037.46	Геодезический метод	0.1	-
340	791812.13	1310040.26	Геодезический метод	0.1	-
341	791803.80	1310100.59	Геодезический метод	0.1	-
342	791792.14	1310168.38	Геодезический метод	0.1	-
343	791887.69	1310297.03	Геодезический метод	0.1	-
344	791860.32	1310342.49	Геодезический метод	0.1	-
345	791952.58	1310391.52	Геодезический метод	0.1	-
346	791977.77	1310404.90	Геодезический метод	0.1	-
347	792002.65	1310417.54	Геодезический метод	0.1	-
348	792016.19	1310424.50	Геодезический метод	0.1	-
349	792030.80	1310403.03	Геодезический метод	0.1	-
350	792049.46	1310409.90	Геодезический метод	0.1	-
351	792047.74	1310414.57	Геодезический метод	0.1	-
352	792022.83	1310451.01	Геодезический метод	0.1	-
353	791993.34	1310435.81	Геодезический метод	0.1	-
354	791968.40	1310423.13	Геодезический метод	0.1	-

Сведения об объекте					
№ п/п	Характеристики объекта			Описание характеристик	
			метод		
355	791942.97	1310409.62	Геодезический метод	0.1	-
356	791849.78	1310360.10	Геодезический метод	0.1	-
357	791812.42	1310422.50	Геодезический метод	0.1	-
358	791771.92	1310488.42	Геодезический метод	0.1	-
359	791730.83	1310556.76	Геодезический метод	0.1	-
360	791701.52	1310604.83	Геодезический метод	0.1	-
361	791720.25	1310615.90	Геодезический метод	0.1	-
362	791749.67	1310633.19	Геодезический метод	0.1	-
363	791756.62	1310623.47	Геодезический метод	0.1	-
364	791759.86	1310625.79	Геодезический метод	0.1	-
365	791753.16	1310635.18	Геодезический метод	0.1	-
366	791782.38	1310651.52	Геодезический метод	0.1	-
367	791839.48	1310683.42	Геодезический метод	0.1	-
368	791820.46	1310720.71	Геодезический метод	0.1	-
369	791804.84	1310751.33	Геодезический метод	0.1	-
370	791789.80	1310780.81	Геодезический метод	0.1	-
371	791785.78	1310778.76	Геодезический метод	0.1	-
372	791800.82	1310749.28	Геодезический метод	0.1	-
373	791816.45	1310718.66	Геодезический метод	0.1	-
374	791833.73	1310684.79	Геодезический метод	0.1	-
375	791780.42	1310655.01	Геодезический метод	0.1	-
376	791749.26	1310637.58	Геодезический метод	0.1	-
377	791718.22	1310619.34	Геодезический	0.1	-

Сведения об объекте					
№ п/п	Характеристики объекта			Описание характеристик	
			метод		
378	791699.43	1310608.26	Геодезический метод	0.1	-
379	791689.41	1310624.70	Геодезический метод	0.1	-
380	791675.25	1310648.40	Геодезический метод	0.1	-
381	791649.54	1310691.42	Геодезический метод	0.1	-
382	791571.80	1310819.93	Геодезический метод	0.1	-
383	791529.31	1310889.46	Геодезический метод	0.1	-
384	791488.94	1310955.68	Геодезический метод	0.1	-
385	791469.57	1310987.31	Геодезический метод	0.1	-
386	791450.74	1311018.70	Геодезический метод	0.1	-
387	791408.86	1311087.93	Геодезический метод	0.1	-
388	791368.75	1311154.74	Геодезический метод	0.1	-
389	791392.50	1311168.18	Геодезический метод	0.1	-
390	791447.00	1311199.27	Геодезический метод	0.1	-
391	791466.38	1311210.10	Геодезический метод	0.1	-
392	791479.58	1311190.81	Геодезический метод	0.1	-
393	791483.70	1311185.58	Геодезический метод	0.1	-
394	791499.76	1311198.31	Геодезический метод	0.1	-
395	791496.30	1311202.68	Геодезический метод	0.1	-
396	791472.68	1311237.28	Геодезический метод	0.1	-
397	791436.96	1311217.15	Геодезический метод	0.1	-
398	791382.38	1311186.01	Геодезический метод	0.1	-
399	791358.10	1311172.26	Геодезический метод	0.1	-
400	791332.63	1311214.34	Геодезический	0.1	-

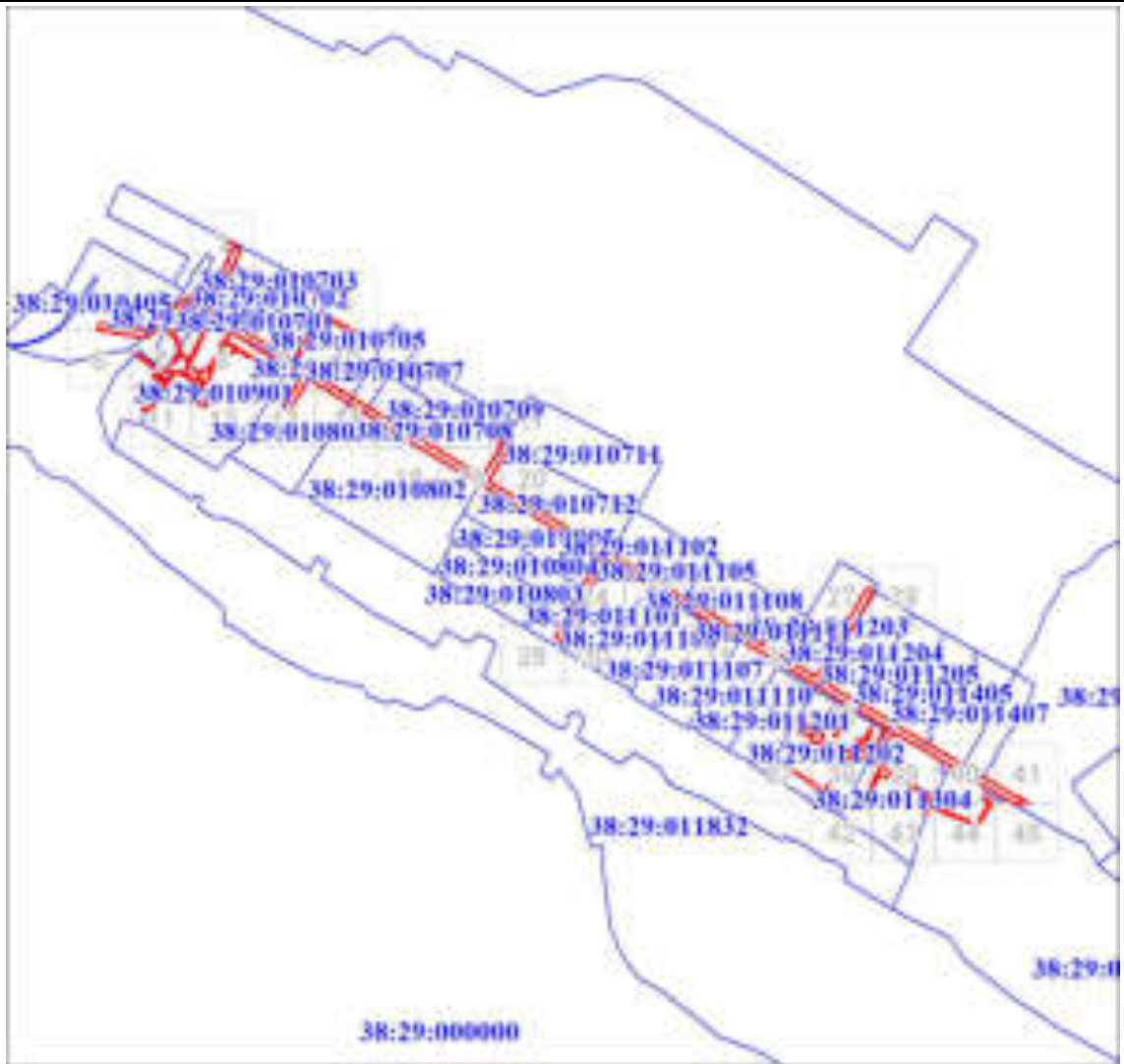
Сведения об объекте					
№ п/п	Характеристики объекта			Описание характеристик	
			метод		
401	791292.09	1311284.12	Геодезический метод	0.1	-
402	791252.86	1311350.27	Геодезический метод	0.1	-
403	791212.33	1311418.29	Геодезический метод	0.1	-
404	791172.54	1311484.22	Геодезический метод	0.1	-
405	791154.96	1311513.96	Геодезический метод	0.1	-
406	791131.51	1311552.76	Геодезический метод	0.1	-
407	791089.42	1311626.18	Геодезический метод	0.1	-
408	791054.26	1311685.43	Геодезический метод	0.1	-
409	791016.28	1311750.62	Геодезический метод	0.1	-
410	790976.02	1311817.78	Геодезический метод	0.1	-
411	790961.65	1311842.61	Геодезический метод	0.1	-
412	790951.14	1311860.26	Геодезический метод	0.1	-
413	790936.10	1311884.93	Геодезический метод	0.1	-
414	790898.08	1311949.97	Геодезический метод	0.1	-
415	790858.88	1312016.30	Геодезический метод	0.1	-
416	790848.75	1312033.94	Геодезический метод	0.1	-
417	790819.69	1312080.66	Геодезический метод	0.1	-
418	790796.31	1312120.18	Геодезический метод	0.1	-
419	790796.37	1312122.66	Геодезический метод	0.1	-
420	790820.50	1312137.24	Геодезический метод	0.1	-
421	790848.10	1312153.43	Геодезический метод	0.1	-
422	790891.98	1312179.26	Геодезический метод	0.1	-
423	790943.95	1312209.85	Геодезический	0.1	-

Сведения об объекте					
№ п/п	Характеристики объекта			Описание характеристик	
			метод		
424	790996.15	1312239.81	Геодезический метод	0.1	-
425	791020.24	1312254.56	Геодезический метод	0.1	-
426	791040.98	1312266.95	Геодезический метод	0.1	-
427	791049.89	1312284.05	Геодезический метод	0.1	-
428	791039.60	1312290.02	Геодезический метод	0.1	-
429	791009.68	1312272.13	Геодезический метод	0.1	-
430	790985.82	1312257.51	Геодезический метод	0.1	-
431	790933.70	1312227.60	Геодезический метод	0.1	-
432	790881.58	1312196.94	Геодезический метод	0.1	-
433	790837.72	1312171.10	Геодезический метод	0.1	-
434	790810.08	1312154.89	Геодезический метод	0.1	-
435	790784.79	1312139.61	Геодезический метод	0.1	-
436	790757.69	1312185.32	Геодезический метод	0.1	-
437	790680.94	1312316.47	Геодезический метод	0.1	-
438	790650.62	1312365.94	Геодезический метод	0.1	-
439	790626.82	1312407.55	Геодезический метод	0.1	-
440	790577.64	1312489.98	Геодезический метод	0.1	-
441	790549.75	1312537.38	Геодезический метод	0.1	-
442	790517.69	1312591.89	Геодезический метод	0.1	-
443	790487.32	1312643.51	Геодезический метод	0.1	-
444	790451.27	1312704.79	Геодезический метод	0.1	-
445	790450.15	1312719.36	Геодезический метод	0.1	-
446	790439.94	1312718.58	Геодезический	0.1	-

Сведения об объекте					
№ п/п	Характеристики объекта			Описание характеристик	
			метод		
447	790440.90	1312718.84	Геодезический метод	0.1	-
448	790441.29	1312718.97	Геодезический метод	0.1	-
78	790435.26	1312739.72	Геодезический метод	0.1	-
					-
449	790547.66	1312206.82	Геодезический метод	0.1	-
450	790543.69	1312205.18	Геодезический метод	0.1	-
451	790544.20	1312204.38	Геодезический метод	0.1	-
452	790547.53	1312206.17	Геодезический метод	0.1	-
449	790547.66	1312206.82	Геодезический метод	0.1	-
3. Сведения о характерных точках части (частей) границы объекта					
Обозначение характерных точек части границы	Координаты, м		Метод определения координат характерной точки	Средняя квадратическая погрешность положения характерной точки (Mt), м	Описание обозначения точки на местности (при наличии)
	X	Y			
1	2	3	4	5	6
-	-	-	-	-	-

План границ объекта
Обзорная схема границ объекта








План границ объекта



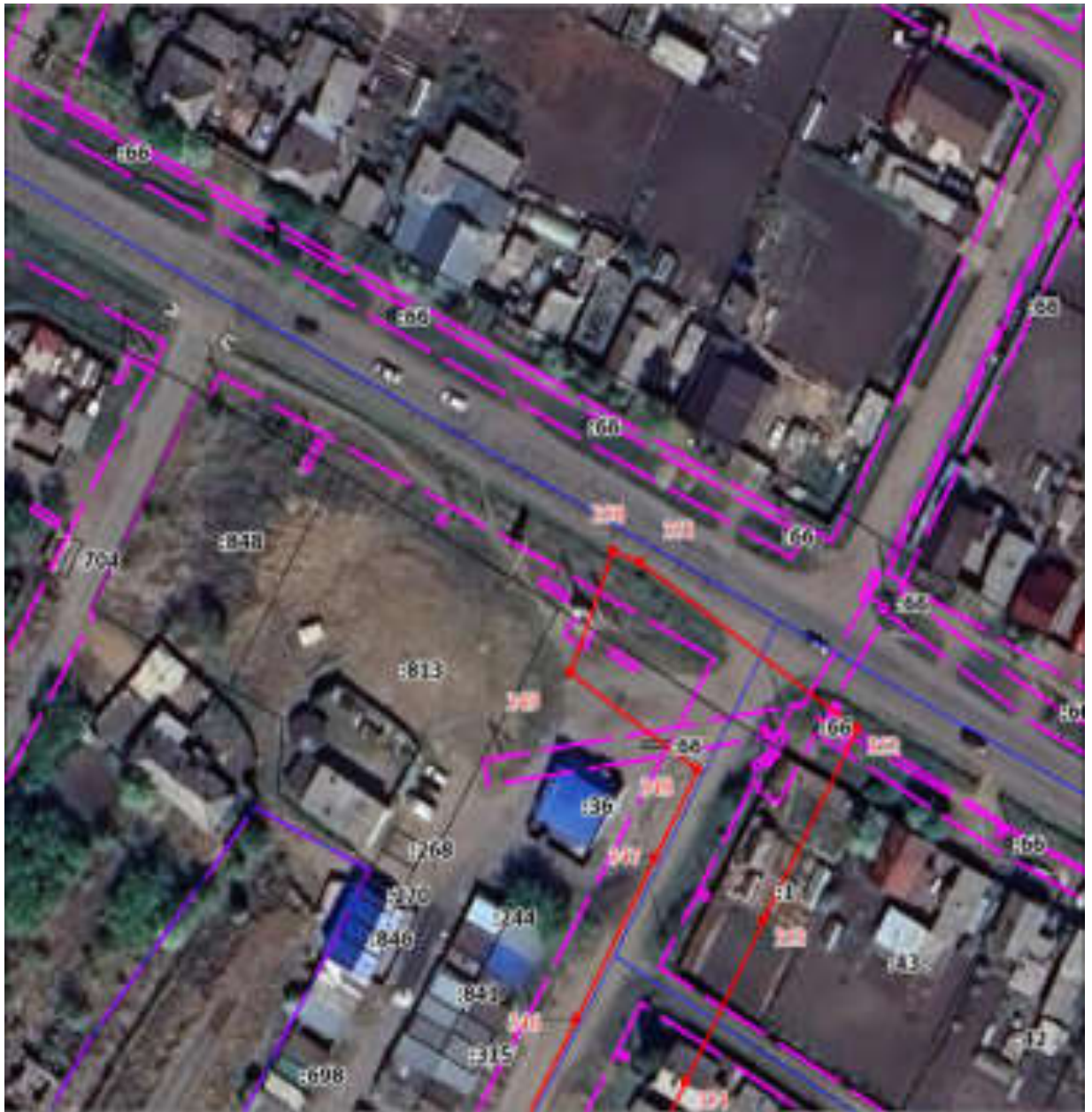
Масштаб 1:19045

Используемые условные знаки и обозначения:

Условные обозначения представлены на листе 32

Условные обозначения	
	Характерная точка границы объекта
	Надписи номеров характерных точек границы объекта
	Существующая часть границы, имеющиеся в ЕГРН сведения о которой достаточны для определения ее местоположения
	Надписи кадастрового номера земельного участка
	Граница объекта
	Граница кадастрового квартала
	Обозначение кадастрового квартала

План границ объекта
Выносной лист № 1



Масштаб 1:1000

Используемые условные знаки и обозначения:
Условные обозначения представлены на листе 32

План границ объекта
Выносной лист № 2



Масштаб 1:1000

Используемые условные знаки и обозначения:
Условные обозначения представлены на листе 32

План границ объекта
Выносной лист № 3



Масштаб 1:1000

Используемые условные знаки и обозначения:
Условные обозначения представлены на листе 32

План границ объекта

Выносной лист № 4



Масштаб 1:1000

Используемые условные знаки и обозначения:

Условные обозначения представлены на листе 32

План границ объекта

Выносной лист № 5



Масштаб 1:1000

Используемые условные знаки и обозначения:

Условные обозначения представлены на листе 32

План границ объекта

Выносной лист № 6



Масштаб 1:1000

Используемые условные знаки и обозначения:

Условные обозначения представлены на листе 32

План границ объекта
Выносной лист № 7

Масштаб 1:1000

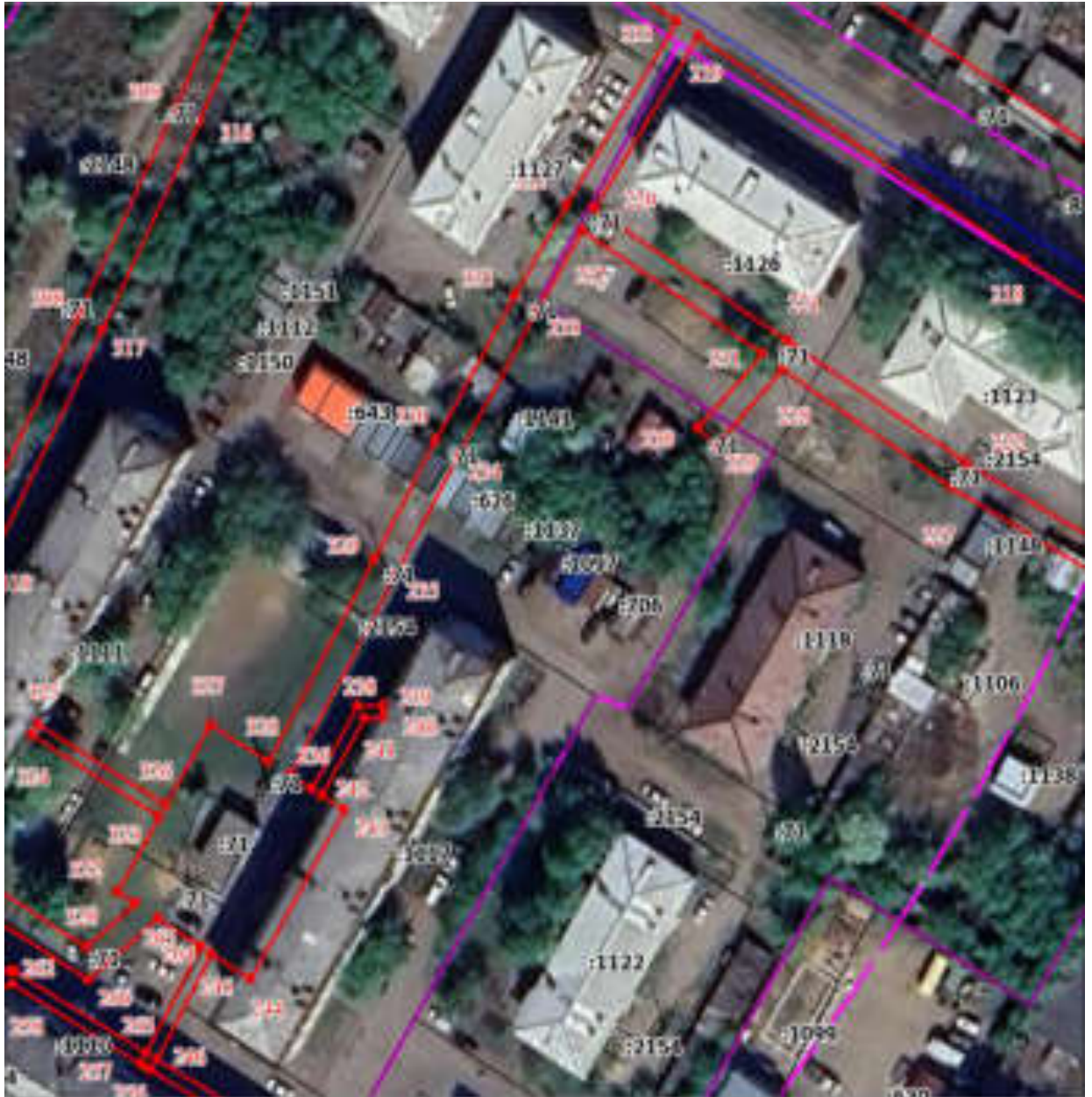


Используемые условные знаки и обозначения:

Условные обозначения представлены на листе 32

План границ объекта

Выносной лист № 8



Масштаб 1:1000

Используемые условные знаки и обозначения:

Условные обозначения представлены на листе 32

План границ объекта

Выносной лист № 9



Масштаб 1:1000

Используемые условные знаки и обозначения:

Условные обозначения представлены на листе 32

План границ объекта
Выносной лист № 10



Масштаб 1:1000

Используемые условные знаки и обозначения:

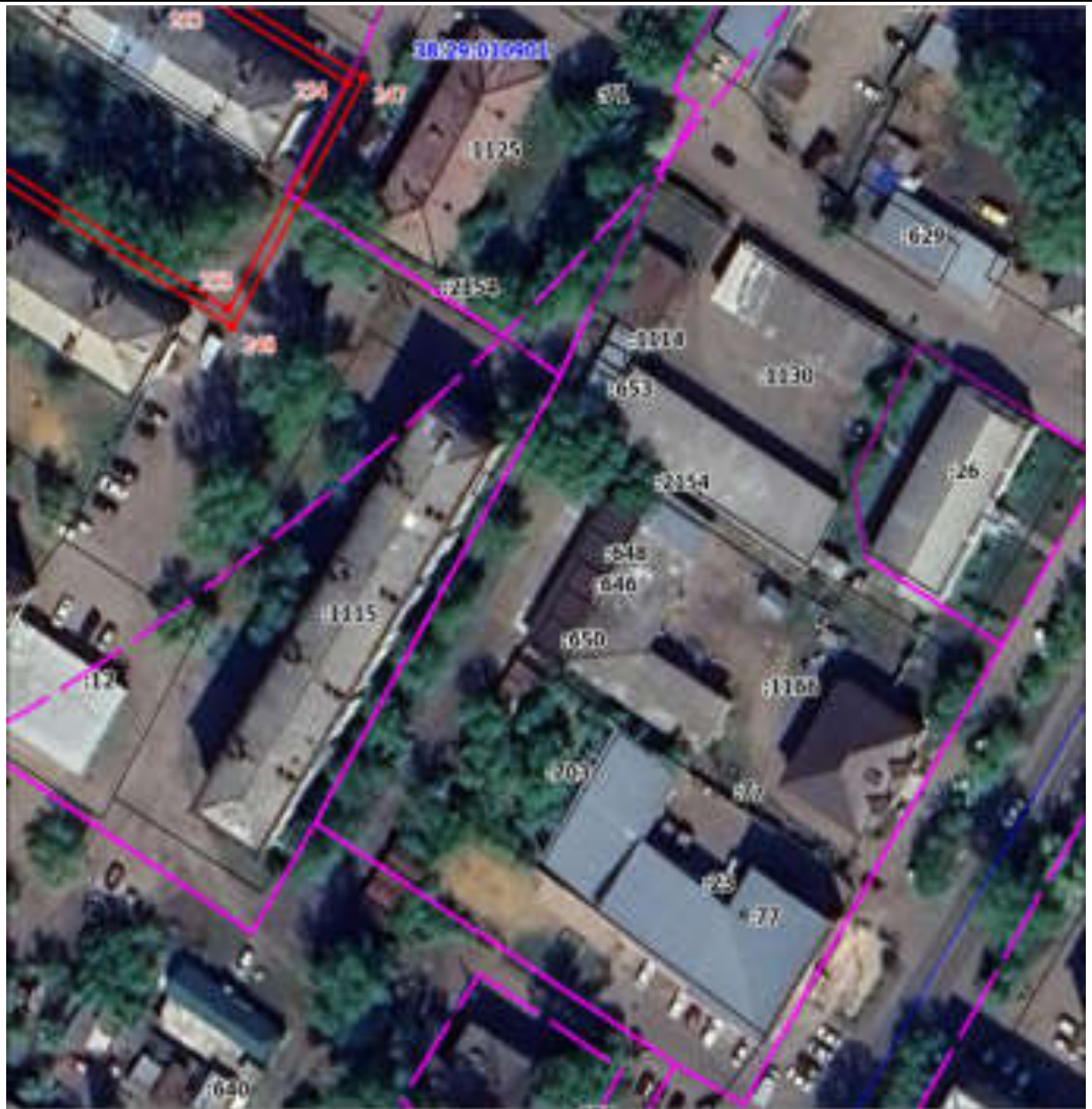
План границ объекта
Условные обозначения представлены на листе 32



План границ объекта
Масштаб 1:1000
Используемые условные знаки и обозначения: Условные обозначения представлены на листе 32

План границ объекта
Выносной лист № 12

План границ объекта



Масштаб 1:1000

Используемые условные знаки и обозначения:

Условные обозначения представлены на листе 32

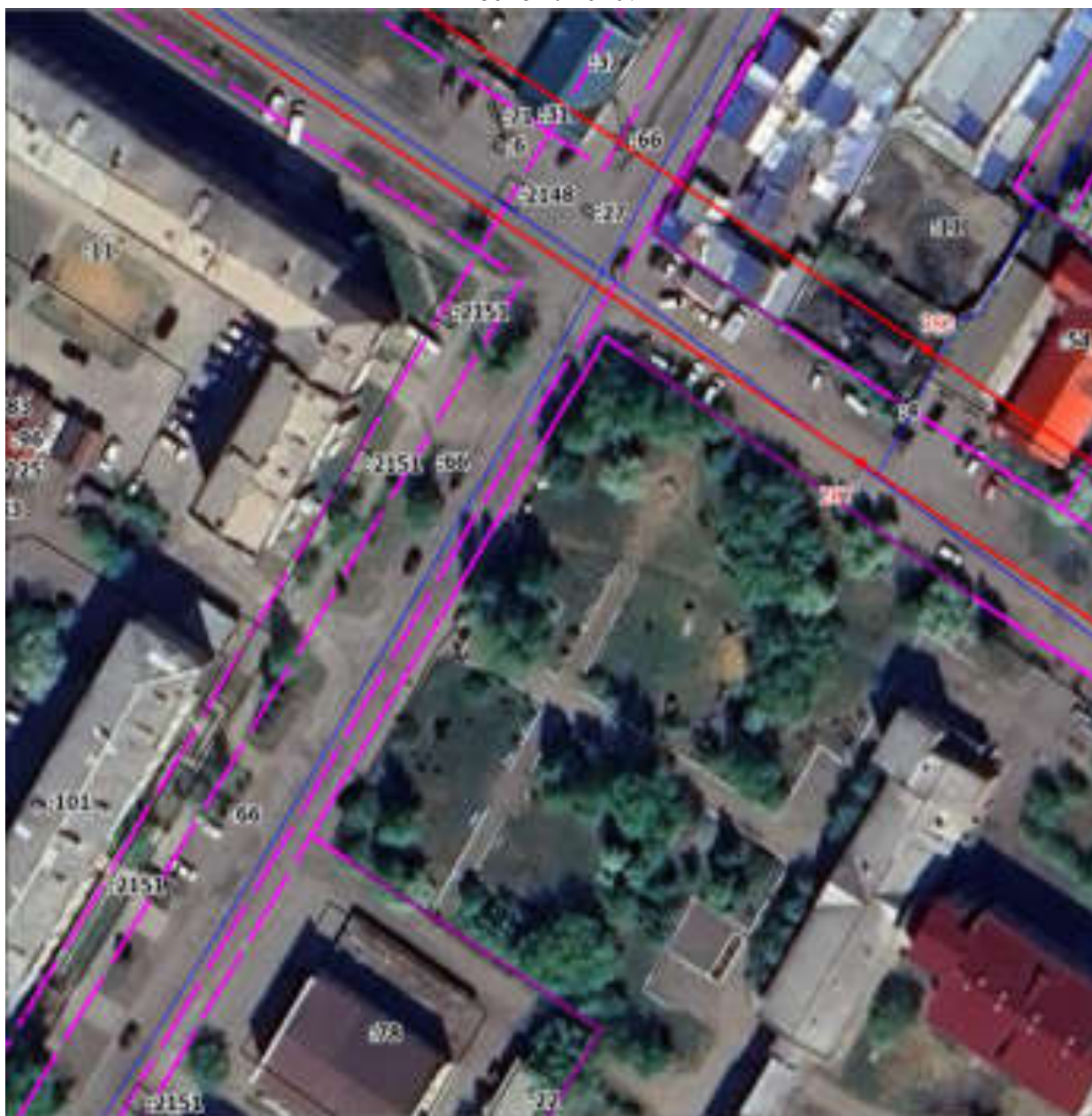
План границ объекта
Выносной лист № 13



Масштаб 1:1000

Используемые условные знаки и обозначения:
Условные обозначения представлены на листе 32

План границ объекта
Выносной лист № 14



Масштаб 1:1000

Используемые условные знаки и обозначения:
Условные обозначения представлены на листе 32

План границ объекта
Выносной лист № 15



Масштаб 1:1000

Используемые условные знаки и обозначения:
Условные обозначения представлены на листе 32

План границ объекта

Выносной лист № 16



Масштаб 1:1000

Используемые условные знаки и обозначения:

Условные обозначения представлены на листе 32

План границ объекта
Выносной лист № 17



Масштаб 1:1000

Используемые условные знаки и обозначения:
Условные обозначения представлены на листе 32

План границ объекта
Выносной лист № 18



Масштаб 1:1000

Используемые условные знаки и обозначения:
Условные обозначения представлены на листе 32

План границ объекта
Выносной лист № 19



Масштаб 1:1000

Используемые условные знаки и обозначения:

Условные обозначения представлены на листе 32

План границ объекта

Выносной лист № 20



Масштаб 1:1000

Используемые условные знаки и обозначения:

Условные обозначения представлены на листе 32

План границ объекта
Выносной лист № 21



Масштаб 1:1000

Используемые условные знаки и обозначения:

План границ объекта
Условные обозначения представлены на листе 32



План границ объекта
Масштаб 1:1000
Используемые условные знаки и обозначения: Условные обозначения представлены на листе 32

План границ объекта
Выносной лист № 23

План границ объекта



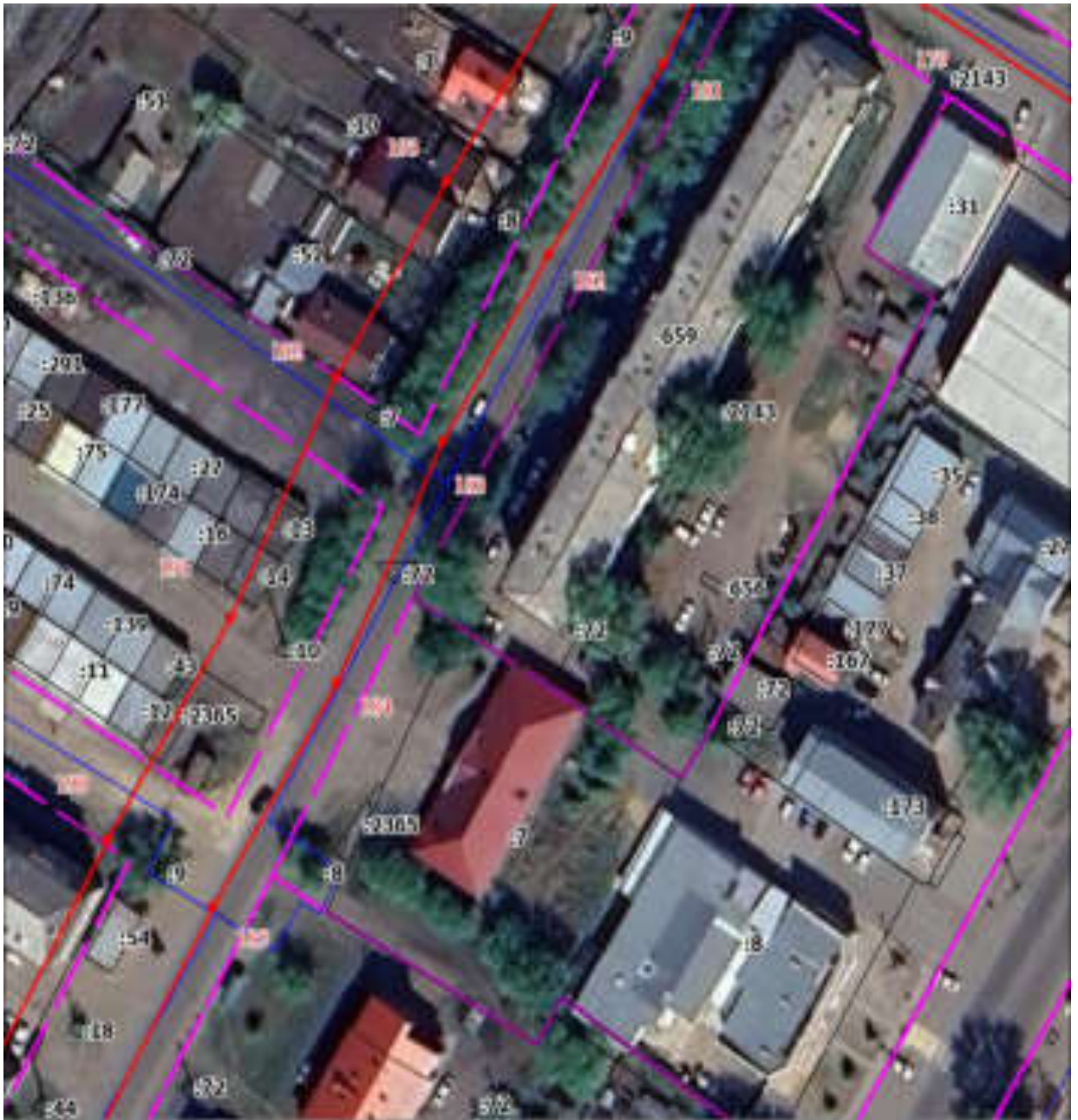
Масштаб 1:1000

Используемые условные знаки и обозначения:

Условные обозначения представлены на листе 32

План границ объекта

Выносной лист № 24

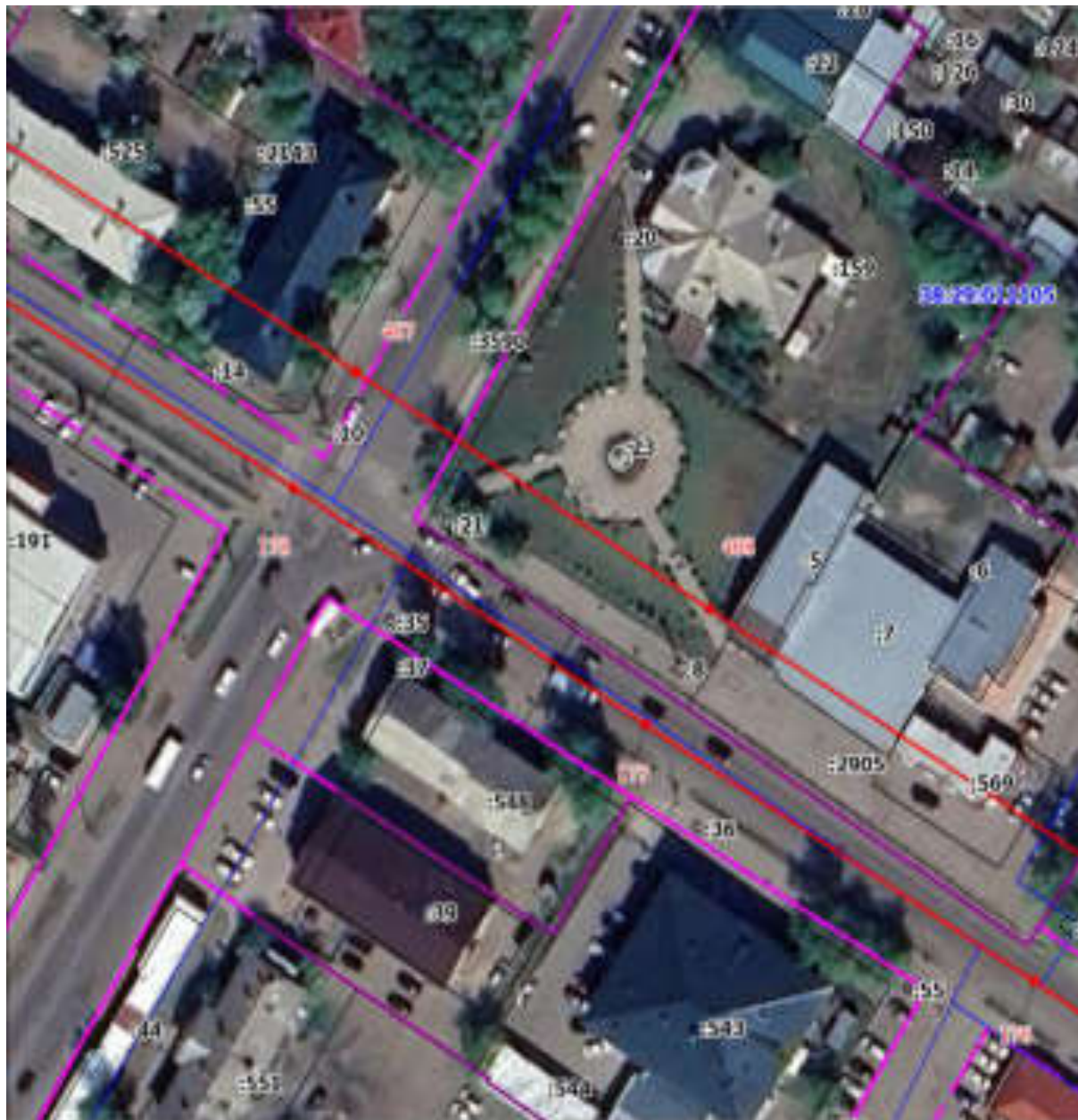


Масштаб 1:1000

Используемые условные знаки и обозначения:

Условные обозначения представлены на листе 32

План границ объекта
Выносной лист № 25



Масштаб 1:1000

Используемые условные знаки и обозначения:
Условные обозначения представлены на листе 32

План границ объекта
Выносной лист № 26

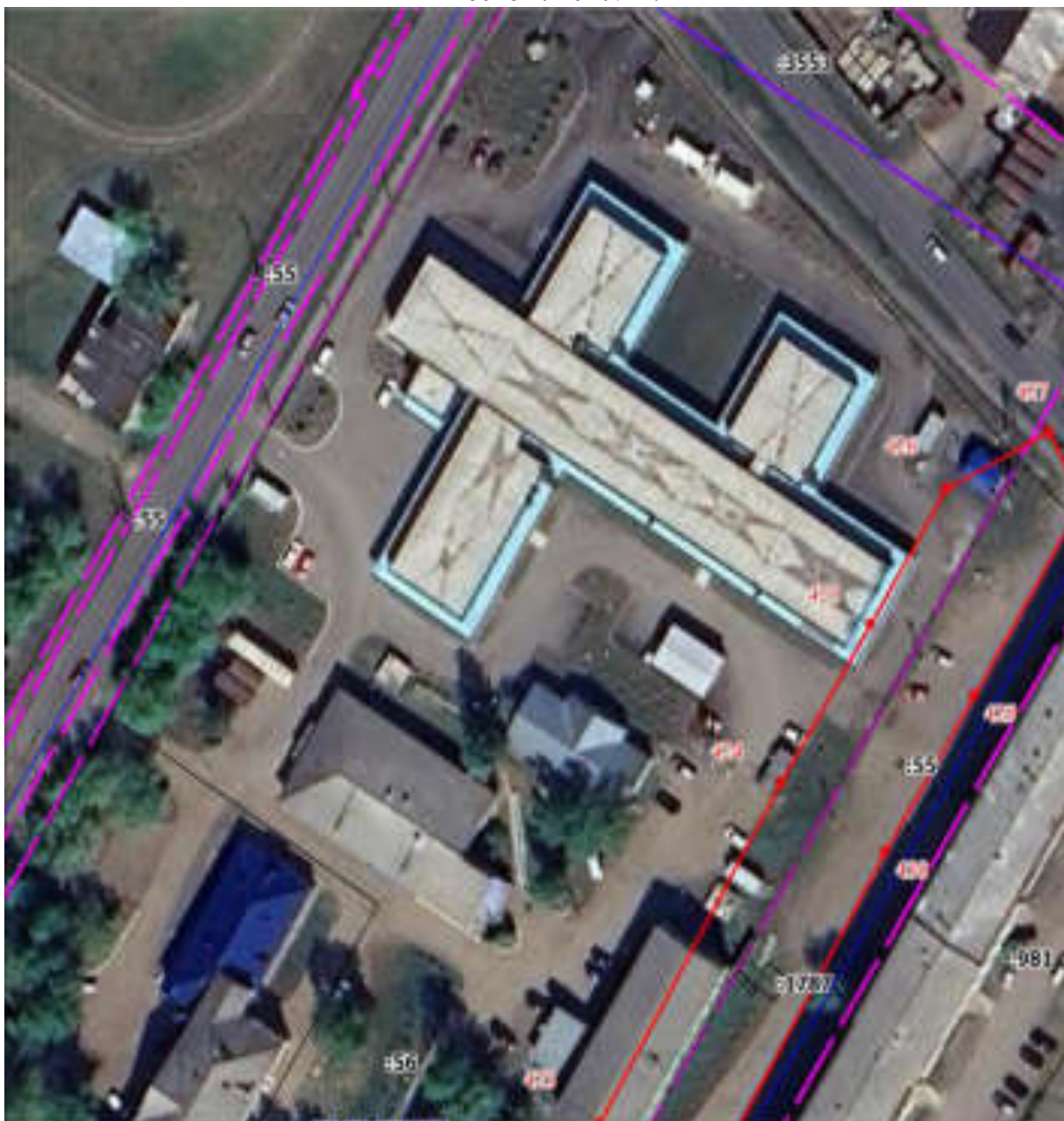


Масштаб 1:1000

Используемые условные знаки и обозначения:

Условные обозначения представлены на листе 32

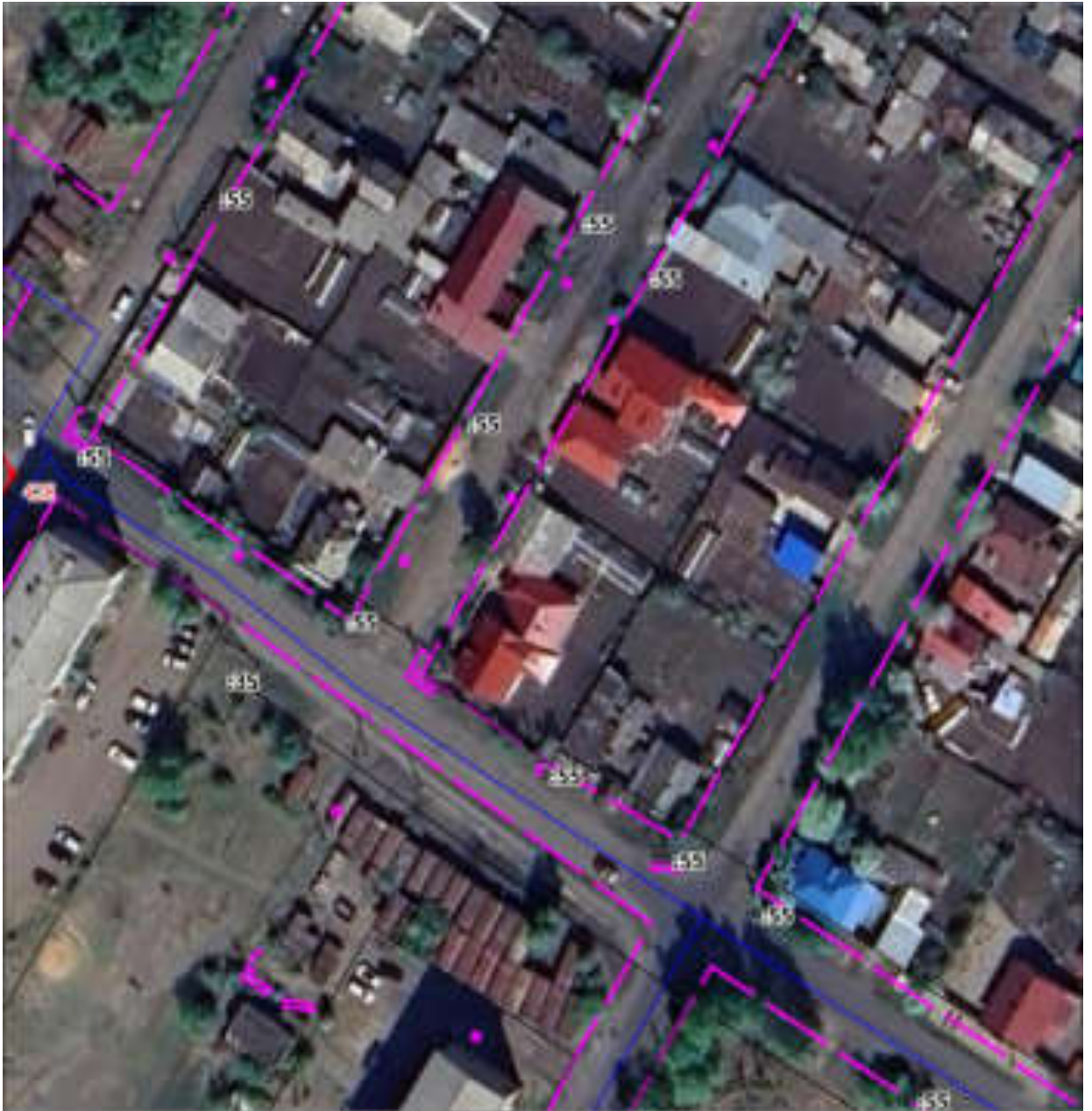
План границ объекта
Выносной лист № 27



Масштаб 1:1000

Используемые условные знаки и обозначения:
Условные обозначения представлены на листе 32

План границ объекта
Выносной лист № 28



Масштаб 1:1000

Используемые условные знаки и обозначения:
Условные обозначения представлены на листе 32

План границ объекта
Выносной лист № 29



Масштаб 1:1000

Используемые условные знаки и обозначения:

Условные обозначения представлены на листе 32

План границ объекта
Выносной лист № 30



Масштаб 1:1000

Используемые условные знаки и обозначения:
Условные обозначения представлены на листе 32

План границ объекта
Выносной лист № 31



Масштаб 1:1000

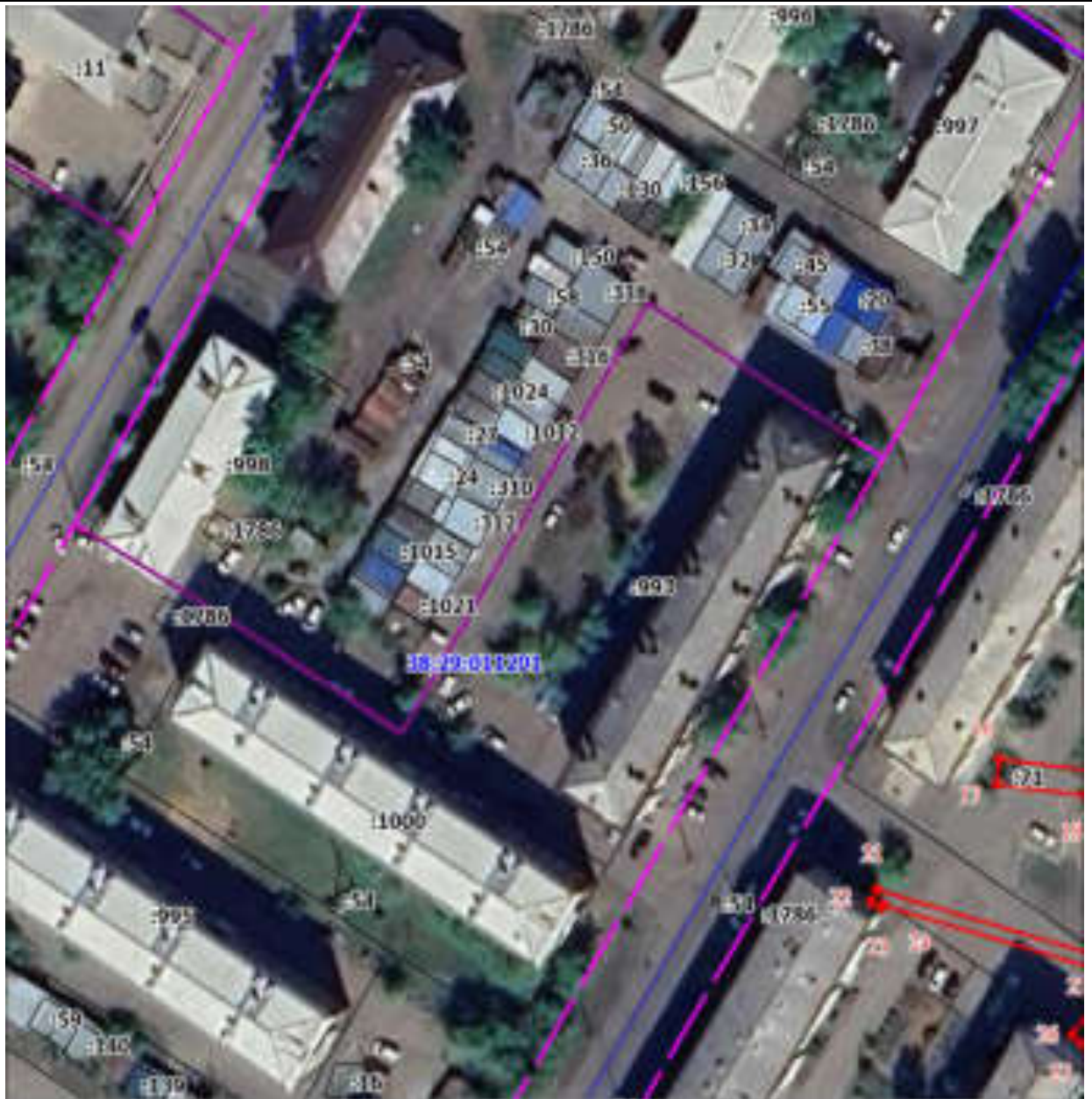
Используемые условные знаки и обозначения:

Условные обозначения представлены на листе 32

План границ объекта
Масштаб 1:1000
Используемые условные знаки и обозначения: Условные обозначения представлены на листе 32

План границ объекта
Выносной лист № 34

План границ объекта



Масштаб 1:1000

Используемые условные знаки и обозначения:

Условные обозначения представлены на листе 32

План границ объекта
Выносной лист № 35



Масштаб 1:1000

Используемые условные знаки и обозначения:
Условные обозначения представлены на листе 32

План границ объекта
Выносной лист № 36

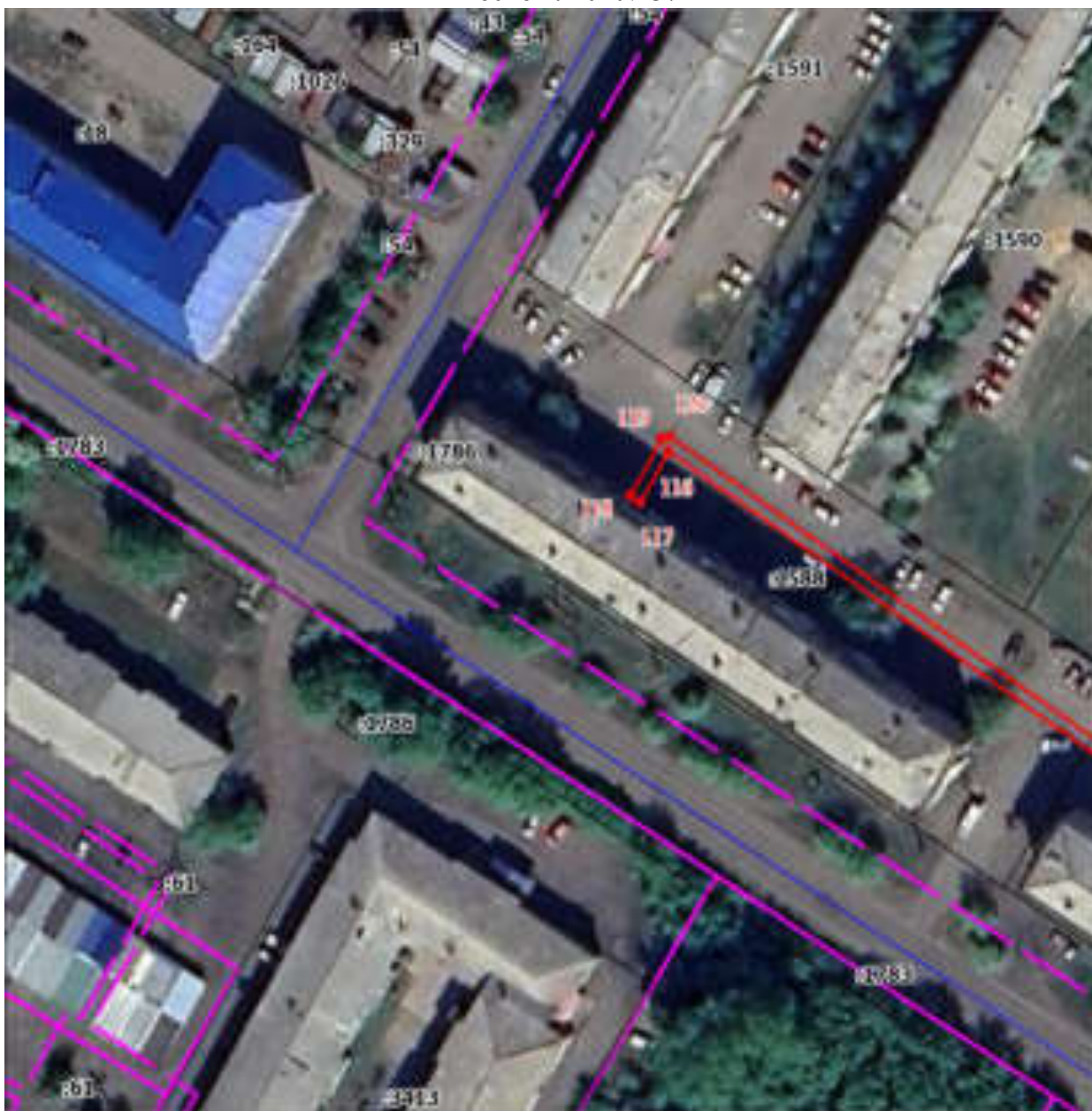


Масштаб 1:1000

Используемые условные знаки и обозначения:

Условные обозначения представлены на листе 32

План границ объекта
Выносной лист № 37



Масштаб 1:1000

Используемые условные знаки и обозначения:

Условные обозначения представлены на листе 32

План границ объекта
Выносной лист № 38



Масштаб 1:1000

Используемые условные знаки и обозначения:
Условные обозначения представлены на листе 32

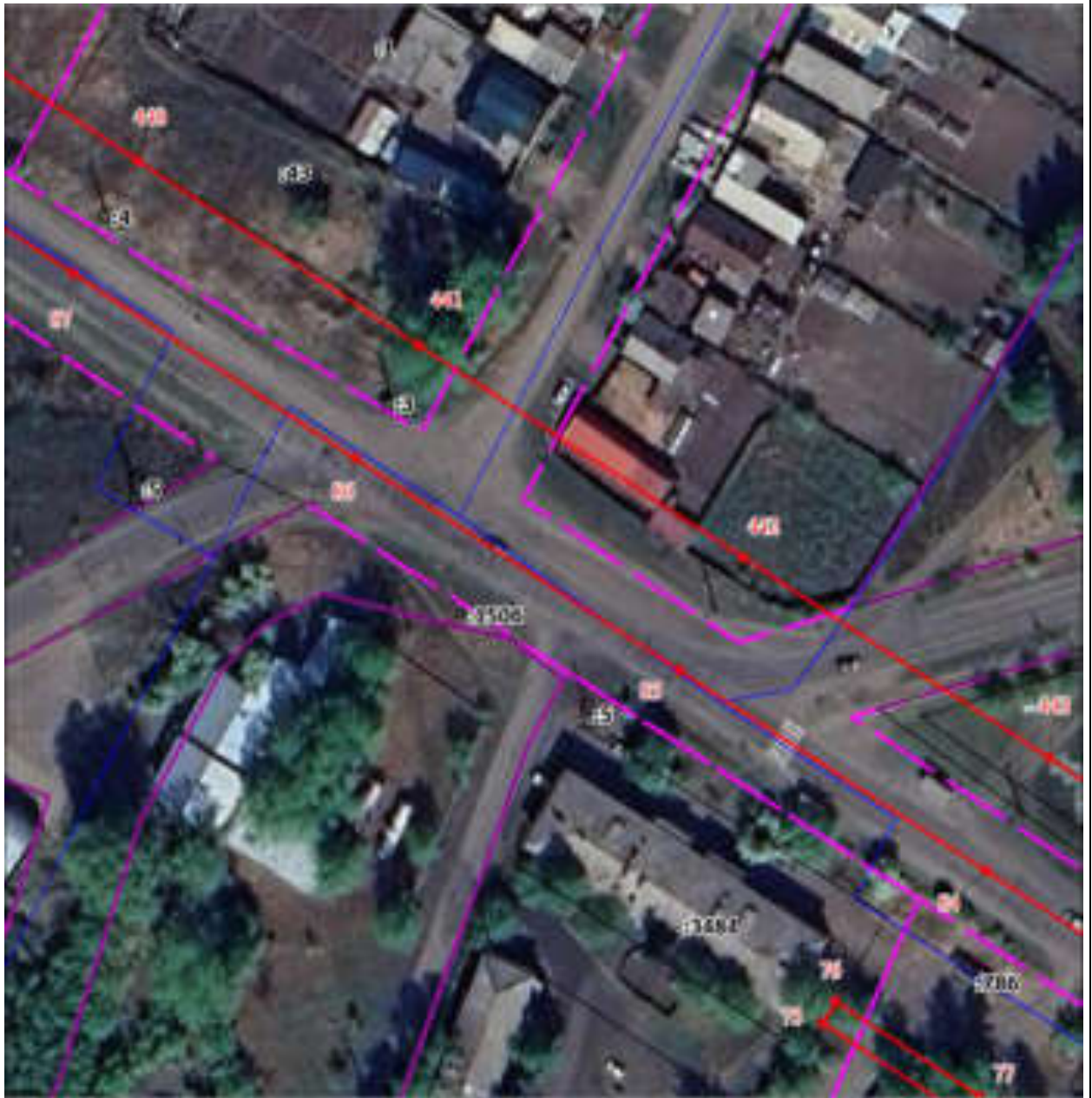
План границ объекта
Выносной лист № 39



Масштаб 1:1000

Используемые условные знаки и обозначения:
Условные обозначения представлены на листе 32

План границ объекта
Выносной лист № 40



Масштаб 1:1000

Используемые условные знаки и обозначения:

Условные обозначения представлены на листе 32

План границ объекта

Выносной лист № 41



Масштаб 1:1000

Используемые условные знаки и обозначения:

Условные обозначения представлены на листе 32

План границ объекта
Выносной лист № 42



Масштаб 1:1000

Используемые условные знаки и обозначения:
Условные обозначения представлены на листе 32

План границ объекта

Выносной лист № 43

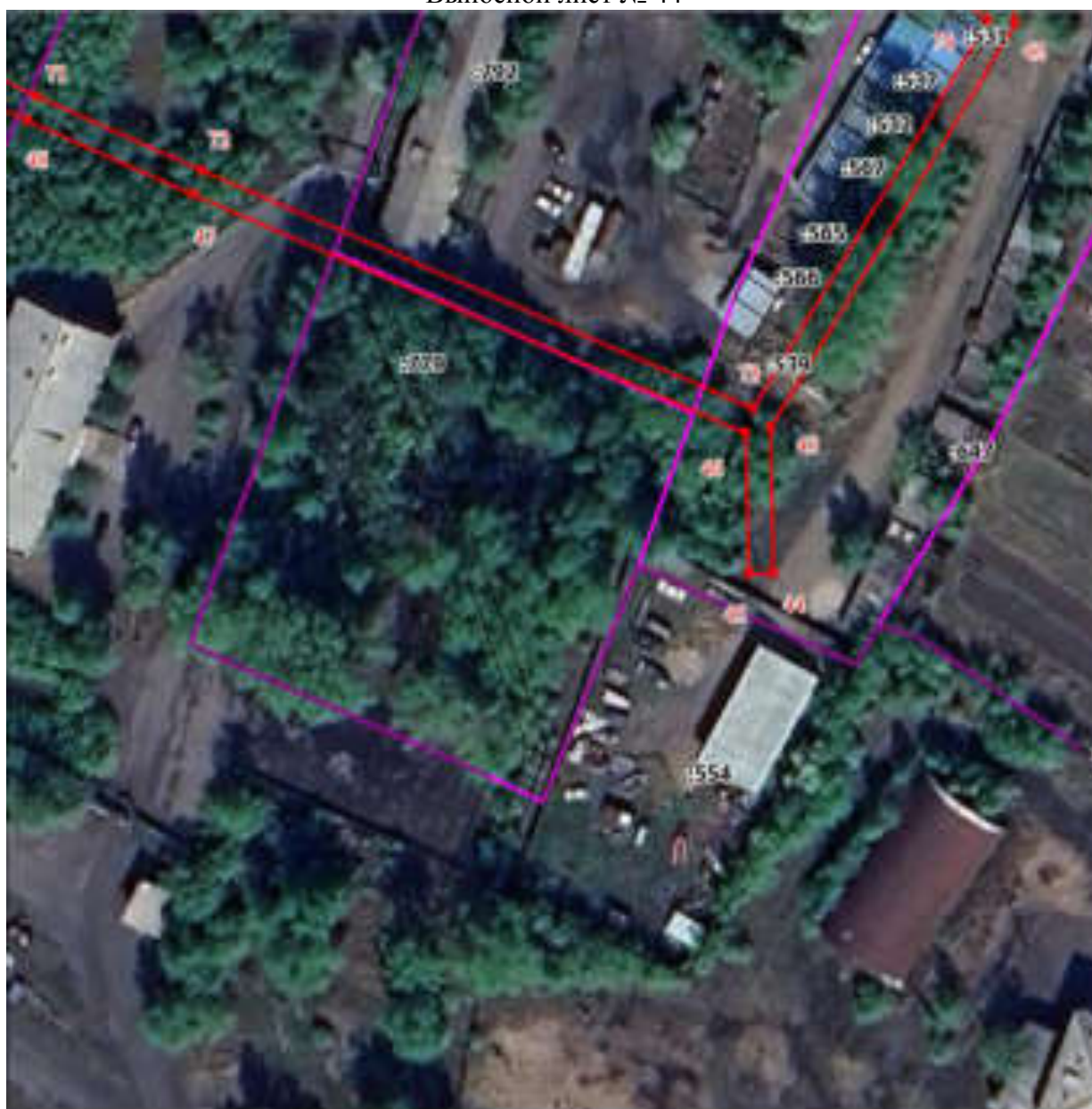


Масштаб 1:1000

Используемые условные знаки и обозначения:

Условные обозначения представлены на листе 32

План границ объекта
Выносной лист № 44

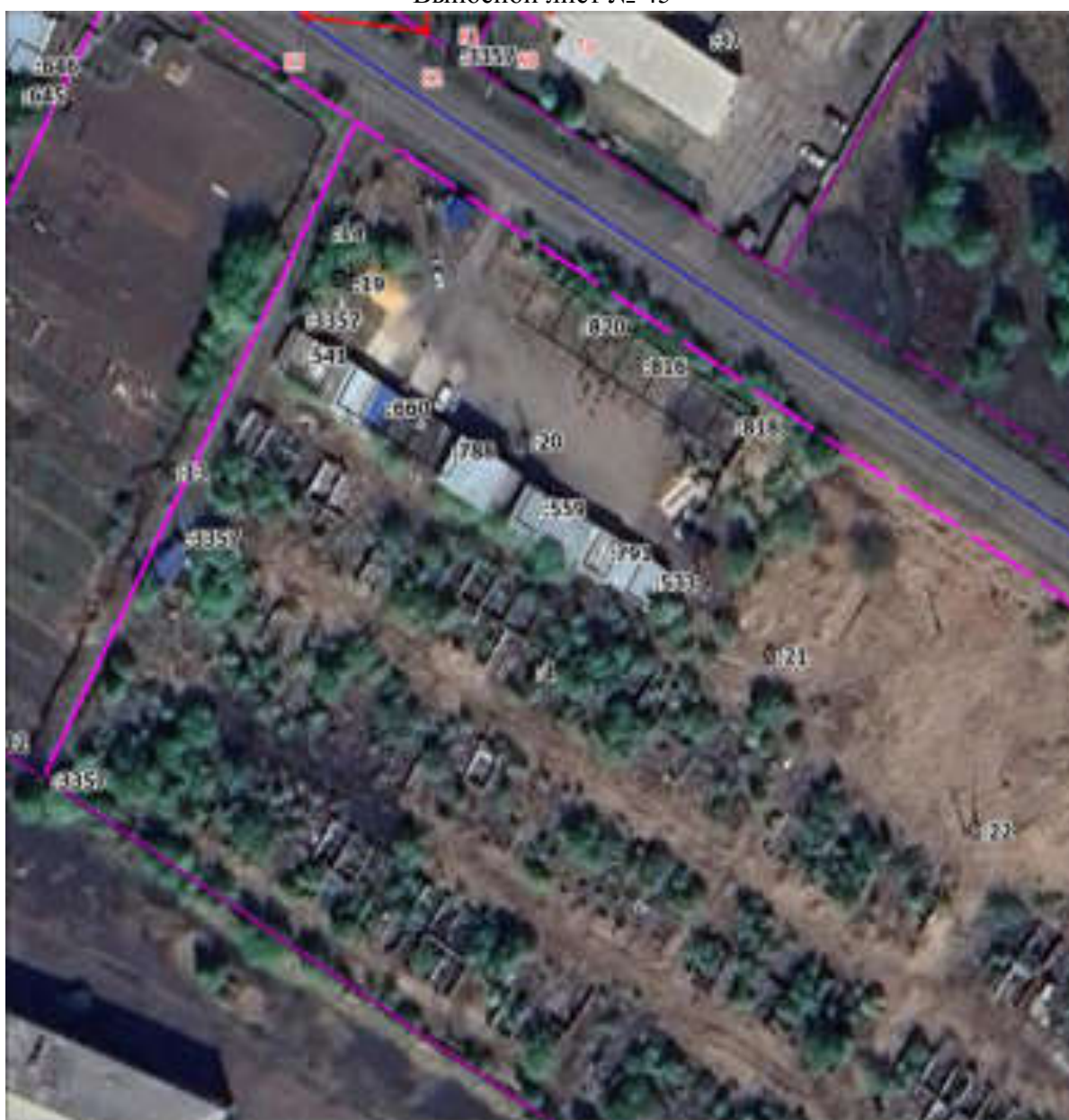


Масштаб 1:1000

Используемые условные знаки и обозначения:

Условные обозначения представлены на листе 32

План границ объекта
Выносной лист № 45



Масштаб 1:1000

Используемые условные знаки и обозначения:

План границ объекта
Условные обозначения представлены на листе 32

Начальник отдела по организационной работе,
контролю и делопроизводству администрации
Тайшетского городского поселения

В.Д. Бычкова

Приложение 2
к Постановлению администрации
Тайшетского городского поселения
От 05 декабря 2024 года №1102

График выполнения работ
при осуществлении публичного сервитута
на территории Тайшетского городского поселения

№ п/п	Наименование объекта	Планируемые работы в пределах срока действия публичного сервитута (49 лет)
1	Электросетевой комплекс Тайшет-9 – сооружение с кадастровым номером: 38:29:000000:85	Проведения работ не планируется

Начальник отдела по организационной работе,
контролю и делопроизводству администрации
Тайшетского городского поселения

В.Д. Бычкова