

Российская Федерация
Иркутская область
Муниципальное образование «Тайшетский район»
Тайшетское муниципальное образование
«Тайшетское городское поселение»
АДМИНИСТРАЦИЯ ТАЙШЕТСКОГО ГОРОДСКОГО ПОСЕЛЕНИЯ

ПОСТАНОВЛЕНИЕ

От 06.12.2024г.

г.Тайшет

№1107

Об установлении публичного сервитута

Для эксплуатации объектов электросетевого хозяйства, необходимых для организации электроснабжения населения, на основании ходатайства от 06 ноября 2024 года № 01(38-28/30)-4891/24 от Областного государственного унитарного энергетического предприятия «Электросетевая компания по эксплуатации электрических сетей» (далее - ОГУЭП «Облкоммунэнерго») (ОГРН 1023801542412, ИНН 3800000252), сообщения о возможном установлении публичного сервитута, опубликованного в бюллетене «Вестник Тайшетского городского поселения» от 11 ноября 2024 года №44 и размещенного на официальном сайте администрации Тайшетского городского поселения об установлении публичного сервитута, в соответствии со статьей 23, пунктом 1 статьи 39.37, пунктом 4 статьи 39.38, статьей 39.43 Земельного кодекса Российской Федерации, Федеральным законом от 25 октября 2001 года №137-ФЗ «О введении в действие Земельного кодекса Российской Федерации», Федеральным законом от 06 октября 2003 года №131-ФЗ «Об общих принципах организации местного самоуправления в Российской Федерации», Уставом Тайшетского муниципального образования «Тайшетское городское поселение», администрация Тайшетского городского поселения

ПОСТАНОВЛЯЕТ:

1. Установить публичный сервитут площадью 14567 квадратных метра сроком на 49 (сорок девять) лет в пользу ОГУЭП «Облкоммунэнерго» (ОГРН 1023801542412, ИНН 3800000252, юридический адрес: 664075, город Иркутск, улица Ширямова, дом 54), в целях размещения, беспрепятственной эксплуатации, капитального и текущего ремонта существующего объекта электросетевого хозяйства – Электросетевой комплекс Тайшет-13 с кадастровым номером 38:29:000000:84, расположенный по адресу: Иркутская область, город Тайшет.

2. Утвердить границы публичного сервитута в соответствии с Приложением 1 к настоящему постановлению.

3. Плата за публичный сервитут на основании части 4 статьи 3.6 Федерального закона от 25 октября 2001 года №137-ФЗ «О введении в действие Земельного кодекса Российской Федерации» не устанавливается.

4. График выполнения работ при осуществлении публичного сервитута на территории Тайшетского городского поселения, установлен в Приложении 2 к настоящему постановлению.

5. Срок, в течение которого использование земельных участков (их части) в соответствии с их разрешенным использованием будет невозможно или существенно затруднено в связи с осуществлением публичного сервитута, отсутствует.

6. Отделу по управлению муниципальным имуществом, администрации Тайшетского городского поселения (О.В. Тун-Куй-Сю) в установленном законом порядке обеспечить:

6.1. размещение решения об установлении публичного сервитута на официальном сайте администрации Тайшетского городского поселения в сети «Интернет» (<http://gorodtaishet.ru>), и опубликовать в бюллетене «Вестник Тайшетского городского поселения»;

6.2. направление ОГУЭП «Облкоммунэнерго» копии настоящего постановления, сведения о лицах, являющихся правообладателями земельных

участков, сведения о лицах, подавших заявления об учете их прав (обременений прав) на земельные участки, способах связи с ними, копии документов, подтверждающих права указанных лиц на земельные участки.

7. Порядок установления зон с особыми условиями использования территорий и содержание ограничений прав на земельные участки в границах таких зон определен Постановлением Правительства Российской Федерации от 24 февраля 2009 года №160 «О порядке установления охранных зон объектов электросетевого хозяйства и особых условий использования земельных участков, расположенных в границах таких зон».

8. Правообладателю публичного сервитута Областному государственному унитарному энергетическому предприятию «Электросетевая компания по эксплуатации электрических сетей» (ОГУЭП «Облкоммунэнерго»):

8.1. обратиться в федеральный орган исполнительной власти, уполномоченный Правительством Российской Федерации на осуществление государственного кадастрового учета, государственной регистрации прав, ведение Единого государственного реестра недвижимости (ЕГРН) и предоставление сведений, содержащихся в ЕГРН;

8.2. размещать объекты электросетевого хозяйства, их неотъемлемых технологических частей в границах зоны действия публичного сервитута;

8.3. после прекращения действия публичного сервитута привести земельный участок, обремененный публичным сервитутом в состояние, пригодное для его использования в соответствии с видом разрешенного использования, выполнить необходимые работы по рекультивации таких земель в случае, если использование земель привело к порче или уничтожению плодородного слоя почвы в границах таких земель в срок не позднее, чем три месяца после завершения строительства, для которого был установлен публичный сервитут. Произвести работы по восстановлению нарушенного асфальтобетонного покрытия и устранить возможные просадки в течение года по требованию администрации Тайшетского городского поселения.

И.о. главы Тайшетского
городского поселения

В.В. Захарич

Исп.: Т.В. Веселкова
Тел. 2-20-20

Приложение 1
к постановлению администрации
Тайшетского городского поселения
от 06 декабря 2024года №1107

Кадастровые номера земельных участков,
в отношении которых устанавливается публичный сервитут,
адреса (местоположение) таких земельных участков.

№ п/п	Адрес или иное описание местоположения земельного участка (участков), в отношении которого испрашивается публичный сервитут, площадь з/у	Кадастровый № земельного участка
1	Российская Федерация, Иркутская область, Тайшетский район, Тайшетское городское поселение, г. Тайшет, ул. Транспортная,	38:29:010906:204

2	Иркутская область, г.Тайшет, ул. Горького, ТС-20	38:29:000000:214 3
3	Российская Федерация, Иркутская область, г. Тайшет, ул. Гагарина, 90	38:29:011101:191
4	Иркутская область, г. Тайшет, ул. Суворова, 5Б	38:29:011101:44
5	Российская Федерация, Иркутская область, Тайшетский муниципальный район, Тайшетское городское поселение, город Тайшет, ул.Транспортная	38:29:000000:354 5
6	Иркутская область, г. Тайшет, ул. Суворова, 6г, гаражный массив "Суворовский", участок №1	38:29:011101:167
7	Иркутская область, г. Тайшет, ул. Суворова, 6а	38:29:011101:173
8	обл. Иркутская г. Тайшет ул. Суворова, 6/1	38:29:011101:27
9	Российская Федерация, Иркутская область, муниципальный район Тайшетский, городское поселение Тайшетское, город Тайшет, улица Суворова	38:29:000000:359 0
10	Иркутская обл., г. Тайшет, ул. Северовокзальная, 29	38:29:010905:2
11	Российская Федерация, Иркутская область, Тайшетский район, Тайшетское городское поселение, г. Тайшет, ул. Транспортная, дом №37	38:29:010803:120 8
12	Российская Федерация, Иркутская область, Тайшетский район, Тайшетское городское поселение, г. Тайшет, ул. Транспортная, дом №41	38:29:010803:12 13
13	Российская Федерация, Иркутская область, Тайшетский район, Тайшетское городское поселение, город Тайшет, улица Чернышевского, 4	38:29:010803:12 26
14	Иркутская обл., г. Тайшет, ул. Чернышевского, 5	38:29:010804:1
15	Иркутская область, г. Тайшет, ул. Рабочая, 7/1	38:29:010804:15 2
16	Иркутская область, г. Тайшет, ул. Чернышевского, 19	38:29:010804:3
17	Российская Федерация, Иркутская область, муниципальный район Тайшетский, городское поселение Тайшетское, город Тайшет, улица Транспортная, земельный участок 87	38:29:011101:66 9
18	Иркутская область, г. Тайшет, ул. Горького, 16	38:29:010805:52
19	Иркутская обл., г. Тайшет, ул. Транспортная, 44 а	38:29:010906:13
20	Иркутская обл., г. Тайшет, ул. Суворова, 6г, гаражный массив "Суворовский", участок № 2	38:29:011101:17 7
21	Иркутская область, г. Тайшет, ул. Горького, 3	38:29:011101:7
22	Российская Федерация, Иркутская область, Тайшетский район, Тайшетское городское поселение, г. Тайшет, ул. Чернышевского, дом № 2	38:29:010803:12 07
23	Российская Федерация, Иркутская область, Тайшетский район, Тайшетское городское поселение, г. Тайшет, ул. Транспортная, дом № 39	38:29:010803:12 09
24	Российская Федерация, Иркутская область, Тайшетский район, Тайшетское городское поселение, г. Тайшет, ул. Чернышевского, дом №10	38:29:010803:12 15
25	Российская Федерация, Иркутская область, Тайшетский район, Тайшетское городское поселение, город Тайшет, улица Чернышевского, 6	38:29:010803:12 27
26	Иркутская область, г. Тайшет, ул. Чернышевского, 7	38:29:010804:48
27	обл. Иркутская г. Тайшет ул. Чернышевского, 1	38:29:010804:64
28	Российская Федерация, Иркутская область, муниципальный район Тайшетский, городское поселение Тайшетское, город Тайшет, улица Горького, земельный участок 1	38:29:011101:66 8
29	Иркутская область, г. Тайшет, ул. Транспортная, 44 Б	38:29:010906:61
30	Иркутская область, г.Тайшет, ул.Суворова, 4	38:29:011101:8
31	Российская Федерация, Иркутская область, Тайшетский район, Тайшетское городское поселение, г. Тайшет, ул. Транспортная, дом №35	38:29:010803:12 11

32	Российская Федерация, Иркутская область, Тайшетский район, Тайшетское городское поселение, г. Тайшет, ул. Транспортная, дом №43	38:29:010803:12 19
33	Иркутская область, г. Тайшет, ул. Чернышевского, 3	38:29:010804:17 3
34	Иркутская область, г. Тайшет, ул. Северовокзальная, 33-1	38:29:010906:67
35	Российская Федерация, Иркутская область, Тайшетский район, Тайшетское городское поселение, город Тайшет, улица Чернышевского, 8	38:29:010803:12 28
36	Иркутская область, г. Тайшет, ул. Горького, 26	38:29:010712:97
37	Российская Федерация, Иркутская область, Тайшетский муниципальный район, Тайшетское городское поселение, город Тайшет, улица Горького, земельный участок 5	38:29:011101:66 6
38	Иркутская область, г. Тайшет, ул. Чернышевского, ТС-18	38:29:000000:23 65
39	Иркутская область, г. Тайшет, электросетевой комплекс Тайшет-13	38:29:000000:72
40	Иркутская область, г. Тайшет, ул. Транспортная, от ТП-96 до земельного участка по ул. Транспортная, 30Г	38:29:000000:28 04
Номера кадастровых кварталов, в границах которых устанавливается публичный сервитут: 38:29:010712, 38:29:010803, 38:29:010804, 38:29:010805, 38:29:010905, 38:29:010906, 38:29:011101, 38:29:011102		

ГРАФИЧЕСКОЕ ОПИСАНИЕ МЕСТОПОЛОЖЕНИЯ ГРАНИЦ ПУБЛИЧНОГО СЕРВИТУТА
Публичный сервитут установлен в целях размещения, беспрепятственной эксплуатации, капитального и текущего ремонта существующего объекта электросетевого хозяйства – Электросетевой комплекс Тайшет-13
(наименование объекта, местоположение границ которого описано (далее - объект))

Сведения об объекте		
N п/п	Характеристики объекта	Описание характеристик
1	2	3
1	Местоположение объекта	Иркутская область, г. Тайшет
2	Площадь объекта ± величина погрешности определения площади ($P \pm \Delta P$), м ²	14567 ± 42 м ²
3	Иные характеристики объекта	1. Публичный сервитут установлен в целях размещения, беспрепятственной эксплуатации, капитального и текущего ремонта существующего объекта электросетевого хозяйства – Электросетевой комплекс Тайшет-13

Сведения о местоположении границ объекта					
1. Система координат МСК-38, зона 1					
2. Сведения о характерных точках границ объекта					
Обозначение характерных точек границ	Координаты, м		Метод определения координат характерной точки	Средняя квадратическая погрешность положения характерной точки (Mt), м	Описание обозначения точки на местности (при наличии)
	X	Y			
1	2	3	4	5	6
1	791083.52	1311197.14	Геодезический метод	0.1	-
2	791085.00	1311196.85	Геодезический метод	0.1	-
3	791084.60	1311194.90	Геодезический метод	0.1	-
4	791083.12	1311195.19	Геодезический метод	0.1	-
1	791083.52	1311197.14	Геодезический метод	0.1	-
					-
5	790985.90	1311594.21	Геодезический метод	0.1	-
6	790945.85	1311566.98	Геодезический метод	0.1	-

7	790964.58	1311540.84	Геодезический метод	0.1	-
8	790963.77	1311540.42	Геодезический метод	0.1	-
9	790966.27	1311538.48	Геодезический метод	0.1	-
10	790981.59	1311526.61	Геодезический метод	0.1	-
11	790991.87	1311518.63	Геодезический метод	0.1	-
12	790997.95	1311507.53	Геодезический метод	0.1	-
13	790979.36	1311495.34	Геодезический метод	0.1	-
14	790944.24	1311475.44	Геодезический метод	0.1	-
15	790910.79	1311456.06	Геодезический метод	0.1	-
16	790893.72	1311445.75	Геодезический метод	0.1	-
17	790871.18	1311432.14	Геодезический метод	0.1	-
18	790873.50	1311428.28	Геодезический метод	0.1	-
19	790896.04	1311441.89	Геодезический метод	0.1	-
20	790913.07	1311452.17	Геодезический метод	0.1	-
21	790946.47	1311471.53	Геодезический метод	0.1	-
22	790981.64	1311491.46	Геодезический метод	0.1	-
23	791000.11	1311503.58	Геодезический метод	0.1	-
24	791004.27	1311495.99	Геодезический метод	0.1	-
25	791013.63	1311500.97	Геодезический метод	0.1	-
26	791013.37	1311487.44	Геодезический метод	0.1	-
27	791013.81	1311477.77	Геодезический метод	0.1	-
28	791014.54	1311461.94	Геодезический метод	0.1	-
29	790980.07	1311442.05	Геодезический метод	0.1	-
30	790947.23	1311423.09	Геодезический метод	0.1	-
31	790918.08	1311406.27	Геодезический метод	0.1	-
32	790886.86	1311388.25	Геодезический метод	0.1	-
33	790858.02	1311376.32	Геодезический метод	0.1	-
34	790840.22	1311401.36	Геодезический метод	0.1	-
35	790822.15	1311396.85	Геодезический метод	0.1	-
36	790823.13	1311392.97	Геодезический метод	0.1	-
37	790838.03	1311396.72	Геодезический метод	0.1	-
38	790854.14	1311374.02	Геодезический метод	0.1	-
39	790826.68	1311352.40	Геодезический метод	0.1	-
40	790799.75	1311331.19	Геодезический метод	0.1	-
41	790767.61	1311305.88	Геодезический метод	0.1	-
42	790766.83	1311303.32	Геодезический метод	0.1	-
43	790777.21	1311282.05	Геодезический метод	0.1	-
44	790781.25	1311284.03	Геодезический метод	0.1	-
45	790771.56	1311303.89	Геодезический метод	0.1	-
46	790802.23	1311328.05	Геодезический метод	0.1	-
47	790829.16	1311349.26	Геодезический метод	0.1	-
48	790858.08	1311372.03	Геодезический метод	0.1	-
49	790889.00	1311384.57	Геодезический метод	0.1	-
50	790920.32	1311402.37	Геодезический метод	0.1	-
51	790947.57	1311418.10	Геодезический метод	0.1	-
52	790953.77	1311404.52	Геодезический метод	0.1	-
53	790943.32	1311398.67	Геодезический метод	0.1	-
54	790904.45	1311377.38	Геодезический метод	0.1	-
55	790906.61	1311373.44	Геодезический метод	0.1	-
56	790945.49	1311394.73	Геодезический метод	0.1	-
57	790950.79	1311397.69	Геодезический метод	0.1	-
58	790962.22	1311377.69	Геодезический метод	0.1	-
59	790955.90	1311373.71	Геодезический метод	0.1	-
60	790960.14	1311366.60	Геодезический метод	0.1	-

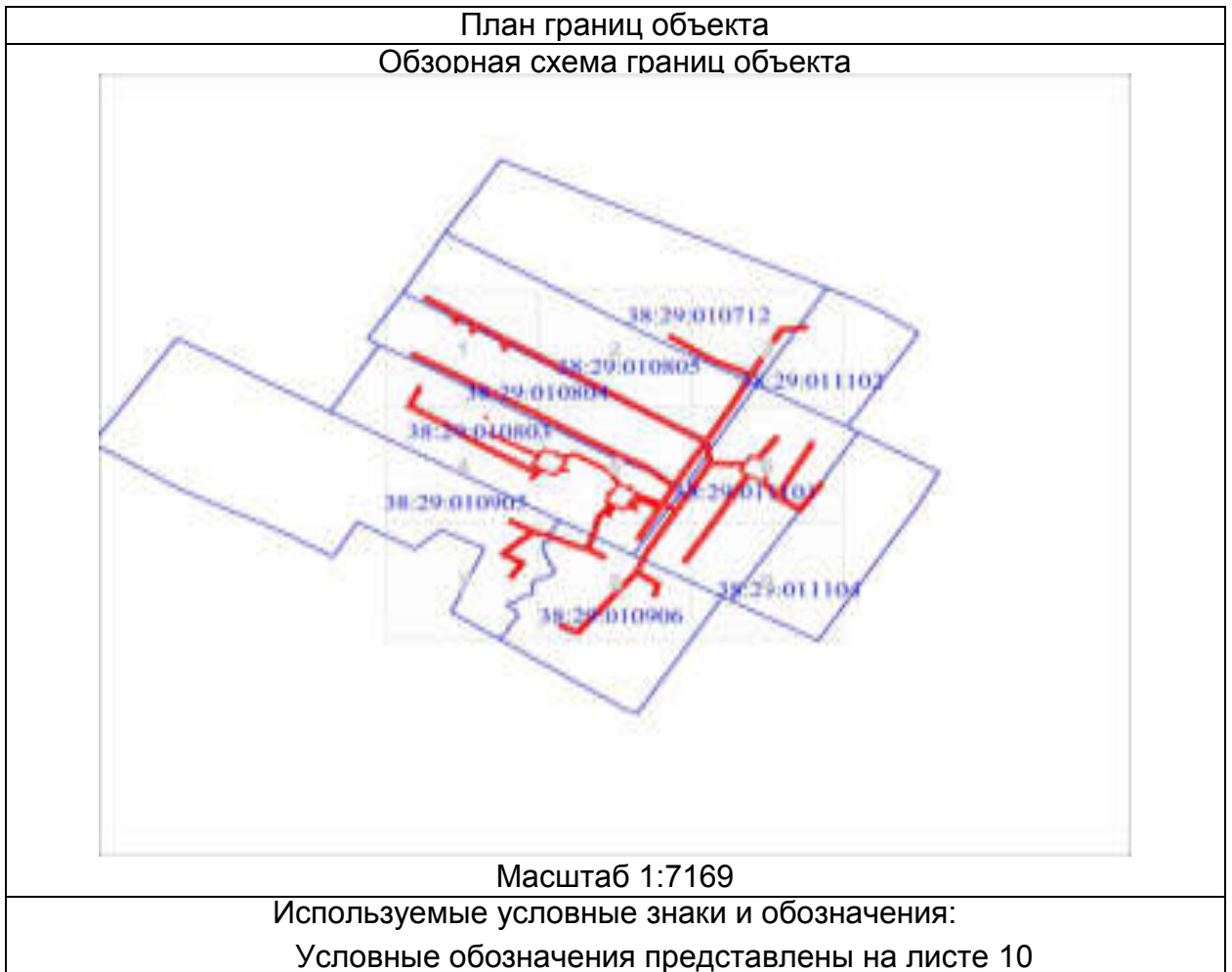
61	790955.34	1311363.68	Геодезический метод	0.1	-
62	790948.81	1311374.71	Геодезический метод	0.1	-
63	790947.09	1311373.68	Геодезический метод	0.1	-
64	790953.63	1311362.64	Геодезический метод	0.1	-
65	790947.93	1311359.17	Геодезический метод	0.1	-
66	790954.34	1311348.51	Геодезический метод	0.1	-
67	790938.48	1311340.70	Геодезический метод	0.1	-
68	790939.37	1311338.90	Геодезический метод	0.1	-
69	790955.38	1311346.78	Геодезический метод	0.1	-
70	790955.85	1311346.00	Геодезический метод	0.1	-
71	790935.48	1311329.86	Геодезический метод	0.1	-
72	790920.31	1311327.16	Геодезический метод	0.1	-
73	790894.83	1311319.63	Геодезический метод	0.1	-
74	790892.02	1311318.08	Геодезический метод	0.1	-
75	790880.55	1311336.86	Геодезический метод	0.1	-
76	790877.14	1311334.78	Геодезический метод	0.1	-
77	790889.48	1311314.57	Геодезический метод	0.1	-
78	790893.71	1311301.09	Геодезический метод	0.1	-
79	790905.40	1311276.93	Геодезический метод	0.1	-
80	790913.84	1311252.86	Геодезический метод	0.1	-
81	790900.27	1311236.17	Геодезический метод	0.1	-
82	790884.37	1311218.99	Геодезический метод	0.1	-
83	790871.00	1311241.81	Геодезический метод	0.1	-
84	790847.80	1311226.84	Геодезический метод	0.1	-
85	790849.96	1311223.47	Геодезический метод	0.1	-
86	790869.64	1311236.13	Геодезический метод	0.1	-
87	790882.28	1311214.51	Геодезический метод	0.1	-
88	790885.49	1311214.23	Геодезический метод	0.1	-
89	790903.25	1311233.51	Геодезический метод	0.1	-
90	790915.77	1311248.89	Геодезический метод	0.1	-
91	790929.84	1311223.10	Геодезический метод	0.1	-
92	790933.42	1311224.81	Геодезический метод	0.1	-
93	790917.93	1311253.28	Геодезический метод	0.1	-
94	790909.11	1311278.46	Геодезический метод	0.1	-
95	790897.42	1311302.59	Геодезический метод	0.1	-
96	790893.71	1311314.44	Геодезический метод	0.1	-
97	790896.41	1311315.92	Геодезический метод	0.1	-
98	790921.12	1311323.23	Геодезический метод	0.1	-
99	790937.17	1311326.10	Геодезический метод	0.1	-
100	790957.93	1311342.54	Геодезический метод	0.1	-
101	790961.36	1311336.83	Геодезический метод	0.1	-
102	790971.70	1311343.10	Геодезический метод	0.1	-
103	790973.06	1311339.44	Геодезический метод	0.1	-
104	790974.93	1311340.14	Геодезический метод	0.1	-
105	790973.44	1311344.16	Геодезический метод	0.1	-
106	790986.05	1311351.80	Геодезический метод	0.1	-
107	790990.01	1311349.29	Геодезический метод	0.1	-
108	791005.11	1311339.23	Геодезический метод	0.1	-
109	791029.10	1311300.01	Геодезический метод	0.1	-
110	791024.46	1311286.88	Геодезический метод	0.1	-
111	791021.92	1311291.22	Геодезический метод	0.1	-
112	791009.53	1311283.77	Геодезический метод	0.1	-
113	791006.61	1311292.47	Геодезический метод	0.1	-
114	791004.72	1311291.84	Геодезический метод	0.1	-

115	791007.78	1311282.71	Геодезический метод	0.1	-
116	790998.80	1311277.31	Геодезический метод	0.1	-
117	791007.17	1311263.21	Геодезический метод	0.1	-
118	790993.03	1311249.99	Геодезический метод	0.1	-
119	790993.50	1311249.50	Геодезический метод	0.1	-
120	790994.54	1311248.36	Геодезический метод	0.1	-
121	791008.37	1311261.19	Геодезический метод	0.1	-
122	791008.93	1311260.24	Геодезический метод	0.1	-
123	791001.17	1311253.52	Геодезический метод	0.1	-
124	791015.45	1311229.24	Геодезический метод	0.1	-
125	791032.68	1311202.30	Геодезический метод	0.1	-
126	791048.61	1311177.15	Геодезический метод	0.1	-
127	791053.56	1311170.87	Геодезический метод	0.1	-
128	791070.72	1311147.63	Геодезический метод	0.1	-
129	791099.40	1311102.89	Геодезический метод	0.1	-
130	791099.87	1311103.10	Геодезический метод	0.1	-
131	791100.20	1311102.58	Геодезический метод	0.1	-
132	791124.63	1311114.25	Геодезический метод	0.1	-
133	791129.28	1311115.91	Геодезический метод	0.1	-
134	791127.93	1311119.69	Геодезический метод	0.1	-
135	791123.11	1311117.95	Геодезический метод	0.1	-
136	791101.43	1311108.17	Геодезический метод	0.1	-
137	791075.08	1311150.02	Геодезический метод	0.1	-
138	791056.63	1311173.44	Геодезический метод	0.1	-
139	791052.36	1311179.23	Геодезический метод	0.1	-
140	791007.10	1311252.47	Геодезический метод	0.1	-
141	791011.27	1311256.30	Геодезический метод	0.1	-
142	791014.50	1311250.85	Геодезический метод	0.1	-
143	791026.16	1311257.83	Геодезический метод	0.1	-
144	791059.01	1311199.36	Геодезический метод	0.1	-
145	791060.75	1311200.34	Геодезический метод	0.1	-
146	791027.87	1311258.85	Геодезический метод	0.1	-
147	791037.49	1311264.61	Геодезический метод	0.1	-
148	791029.39	1311278.45	Геодезический метод	0.1	-
149	791032.29	1311280.77	Геодезический метод	0.1	-
150	791031.04	1311282.34	Геодезический метод	0.1	-
151	791028.27	1311280.37	Геодезический метод	0.1	-
152	791025.79	1311284.61	Геодезический метод	0.1	-
153	791031.32	1311300.23	Геодезический метод	0.1	-
154	791006.53	1311340.72	Геодезический метод	0.1	-
155	790991.10	1311350.98	Геодезический метод	0.1	-
156	790985.27	1311354.69	Геодезический метод	0.1	-
157	790979.72	1311363.89	Геодезический метод	0.1	-
158	790982.76	1311365.66	Геодезический метод	0.1	-
159	790981.75	1311367.39	Геодезический метод	0.1	-
160	790978.69	1311365.60	Геодезический метод	0.1	-
161	790973.27	1311374.59	Геодезический метод	0.1	-
162	790972.14	1311373.90	Геодезический метод	0.1	-
163	790959.13	1311402.36	Геодезический метод	0.1	-
164	790982.34	1311415.35	Геодезический метод	0.1	-
165	791009.71	1311382.50	Геодезический метод	0.1	-
166	791028.33	1311348.93	Геодезический метод	0.1	-
167	791039.51	1311330.73	Геодезический метод	0.1	-
168	791058.46	1311298.78	Геодезический метод	0.1	-




169	791073.90	1311275.04	Геодезический метод	0.1	-
170	791093.74	1311242.83	Геодезический метод	0.1	-
171	791115.24	1311207.07	Геодезический метод	0.1	-
172	791132.15	1311178.97	Геодезический метод	0.1	-
173	791152.13	1311145.37	Геодезический метод	0.1	-
174	791174.61	1311107.93	Геодезический метод	0.1	-
175	791178.47	1311110.25	Геодезический метод	0.1	-
176	791155.99	1311147.67	Геодезический метод	0.1	-
177	791136.01	1311181.27	Геодезический метод	0.1	-
178	791119.10	1311209.39	Геодезический метод	0.1	-
179	791097.59	1311245.16	Геодезический метод	0.1	-
180	791077.72	1311277.42	Геодезический метод	0.1	-
181	791062.31	1311301.12	Геодезический метод	0.1	-
182	791043.38	1311333.04	Геодезический метод	0.1	-
183	791032.24	1311351.16	Геодезический метод	0.1	-
184	791013.54	1311384.87	Геодезический метод	0.1	-
185	790986.34	1311417.58	Геодезический метод	0.1	-
186	791016.39	1311434.22	Геодезический метод	0.1	-
187	791047.51	1311452.99	Геодезический метод	0.1	-
188	791071.69	1311413.74	Геодезический метод	0.1	-
189	791088.36	1311386.74	Геодезический метод	0.1	-
190	791113.96	1311347.61	Геодезический метод	0.1	-
191	791132.05	1311318.81	Геодезический метод	0.1	-
192	791153.92	1311283.69	Геодезический метод	0.1	-
193	791175.89	1311249.63	Геодезический метод	0.1	-
194	791195.25	1311218.64	Геодезический метод	0.1	-
195	791183.30	1311220.72	Геодезический метод	0.1	-
196	791182.52	1311216.28	Геодезический метод	0.1	-
197	791198.46	1311213.51	Геодезический метод	0.1	-
198	791216.85	1311184.60	Геодезический метод	0.1	-
199	791207.25	1311181.20	Геодезический метод	0.1	-
200	791208.75	1311176.96	Геодезический метод	0.1	-
201	791219.36	1311180.72	Геодезический метод	0.1	-
202	791233.31	1311159.87	Геодезический метод	0.1	-
203	791222.83	1311163.13	Геодезический метод	0.1	-
204	791221.49	1311158.83	Геодезический метод	0.1	-
205	791237.27	1311153.93	Геодезический метод	0.1	-
206	791257.18	1311122.73	Геодезический метод	0.1	-
207	791260.98	1311125.15	Геодезический метод	0.1	-
208	791240.62	1311157.04	Геодезический метод	0.1	-
209	791222.14	1311184.65	Геодезический метод	0.1	-
210	791201.73	1311216.76	Геодезический метод	0.1	-
211	791179.70	1311252.03	Геодезический метод	0.1	-
212	791157.73	1311286.08	Геодезический метод	0.1	-
213	791135.87	1311321.19	Геодезический метод	0.1	-
214	791117.76	1311350.02	Геодезический метод	0.1	-
215	791092.17	1311389.13	Геодезический метод	0.1	-
216	791075.53	1311416.10	Геодезический метод	0.1	-
217	791051.41	1311455.24	Геодезический метод	0.1	-
218	791078.46	1311470.21	Геодезический метод	0.1	-
219	791110.21	1311488.61	Геодезический метод	0.1	-
220	791145.60	1311505.88	Геодезический метод	0.1	-
221	791166.02	1311462.01	Геодезический метод	0.1	-
222	791201.04	1311411.64	Геодезический метод	0.1	-

223	791204.32	1311413.92	Геодезический метод	0.1	-
224	791169.57	1311463.85	Геодезический метод	0.1	-
225	791149.15	1311507.70	Геодезический метод	0.1	-
226	791214.05	1311542.87	Геодезический метод	0.1	-
227	791218.07	1311574.52	Геодезический метод	0.1	-
228	791213.61	1311575.08	Геодезический метод	0.1	-
229	791209.89	1311545.75	Геодезический метод	0.1	-
230	791145.41	1311510.79	Геодезический метод	0.1	-
231	791108.16	1311492.62	Геодезический метод	0.1	-
232	791076.26	1311474.14	Геодезический метод	0.1	-
233	791047.84	1311458.41	Геодезический метод	0.1	-
234	791019.01	1311462.64	Геодезический метод	0.1	-
235	791017.87	1311487.47	Геодезический метод	0.1	-
236	791018.18	1311503.39	Геодезический метод	0.1	-
237	791027.70	1311508.46	Геодезический метод	0.1	-
238	791024.31	1311514.70	Геодезический метод	0.1	-
239	791025.07	1311515.81	Геодезический метод	0.1	-
240	791042.36	1311528.22	Геодезический метод	0.1	-
241	791056.08	1311537.78	Геодезический метод	0.1	-
242	791053.50	1311541.48	Геодезический метод	0.1	-
243	791039.77	1311531.91	Геодезический метод	0.1	-
244	791021.93	1311519.08	Геодезический метод	0.1	-
245	791013.01	1311535.50	Геодезический метод	0.1	-
246	790992.10	1311524.15	Геодезический метод	0.1	-
247	790972.12	1311539.64	Геодезический метод	0.1	-
248	791007.89	1311557.96	Геодезический метод	0.1	-
249	791028.54	1311569.72	Геодезический метод	0.1	-
250	791047.83	1311579.57	Геодезический метод	0.1	-
251	791045.79	1311583.57	Геодезический метод	0.1	-
252	791026.45	1311573.70	Геодезический метод	0.1	-
253	791005.71	1311561.90	Геодезический метод	0.1	-
254	790968.64	1311542.92	Геодезический метод	0.1	-
255	790951.90	1311566.27	Геодезический метод	0.1	-
256	790988.14	1311590.91	Геодезический метод	0.1	-
5	790985.90	1311594.21	Геодезический метод	0.1	-
					-
257	791017.23	1311458.36	Геодезический метод	0.1	-
258	790982.31	1311438.15	Геодезический метод	0.1	-
259	790951.03	1311420.09	Геодезический метод	0.1	-
260	790957.25	1311406.47	Геодезический метод	0.1	-
261	790981.78	1311420.20	Геодезический метод	0.1	-
262	791014.17	1311438.14	Геодезический метод	0.1	-
263	791041.72	1311454.76	Геодезический метод	0.1	-
257	791017.23	1311458.36	Геодезический метод	0.1	-
					-
264	790955.65	1311400.41	Геодезический метод	0.1	-
265	790952.53	1311398.67	Геодезический метод	0.1	-
266	790964.92	1311377.00	Геодезический метод	0.1	-
267	790958.62	1311373.06	Геодезический метод	0.1	-
268	790961.85	1311367.64	Геодезический метод	0.1	-
269	790968.70	1311371.81	Геодезический метод	0.1	-
264	790955.65	1311400.41	Геодезический метод	0.1	-

3. Сведения о характерных точках части (частей) границы объекта					
Обозначение характерных точек части границы	Координаты, м		Метод определения координат характерной точки	Средняя квадратическая погрешность положения характерной точки (M _t), м	Описание обозначения точки на местности (при наличии)
	X	Y			
1	2	3	4	5	6
-	-	-	-	-	-



Условные обозначения	
	Характерная точка границы объекта
	Надписи номеров характерных точек границы объекта
	Часть границы, сведения ЕГРН о которой позволяют однозначно определить ее положение на местности
	Надписи кадастрового номера земельного участка
	Образуемая граница объекта
	Граница охранной зоны
	Обозначение границы охранной зоны
	Граница территориальной зоны

	Обозначение границы территориальной зоны
	Граница кадастрового квартала
	Обозначение кадастрового квартала

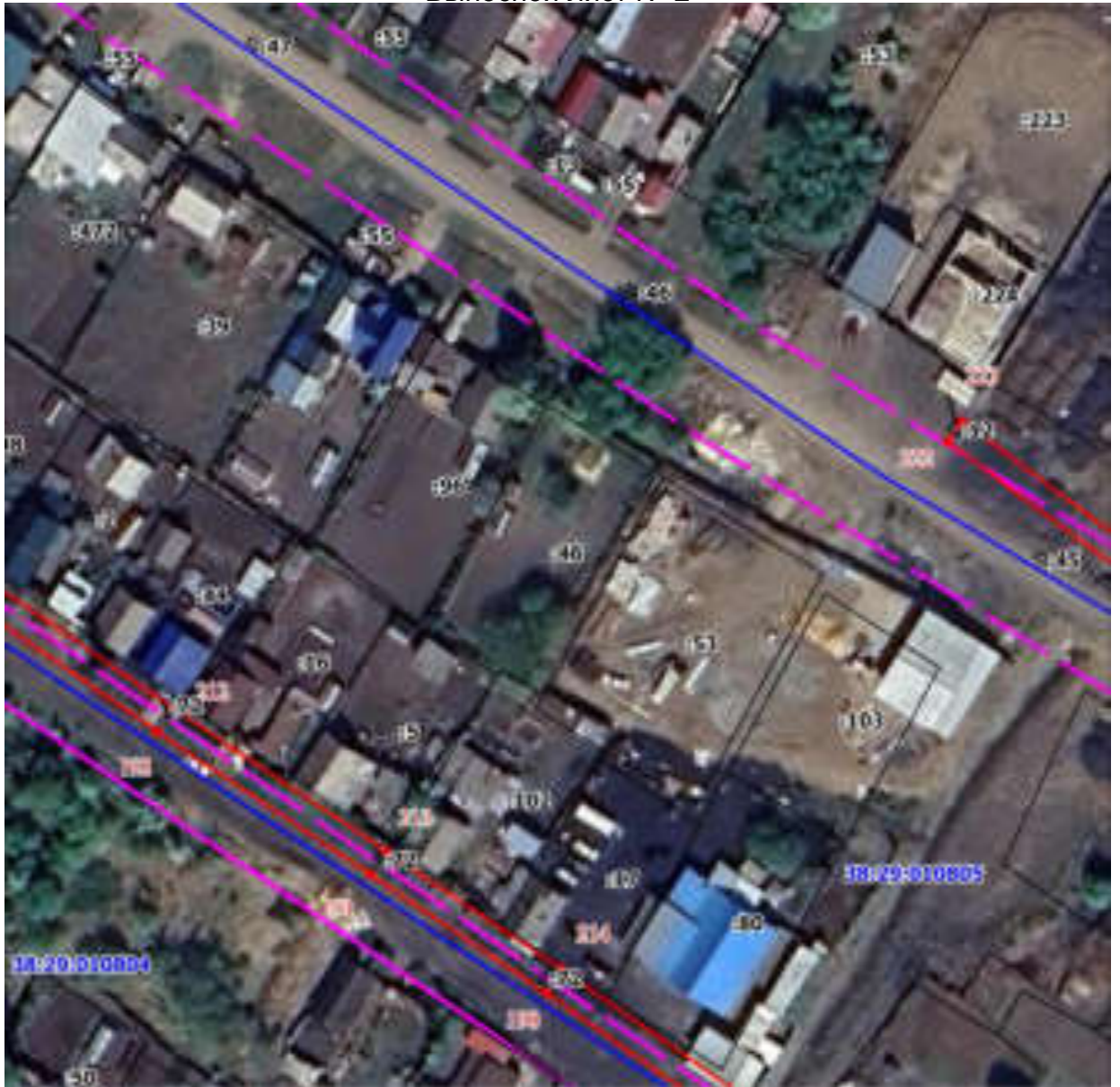
План границ объекта
Выносной лист № 1



Масштаб 1:1000

Используемые условные знаки и обозначения:
Условные обозначения представлены на листе 10

План границ объекта
Выносной лист № 2



Масштаб 1:1000

Используемые условные знаки и обозначения:
Условные обозначения представлены на листе 10

План границ объекта
Выносной лист № 3



Масштаб 1:1000

Используемые условные знаки и обозначения:
Условные обозначения представлены на листе 10

План границ объекта

План границ объекта
Выносной лист № 4



Масштаб 1:1000

Используемые условные знаки и обозначения:
Условные обозначения представлены на листе 10

План границ объекта

План границ объекта
Выносной лист № 5

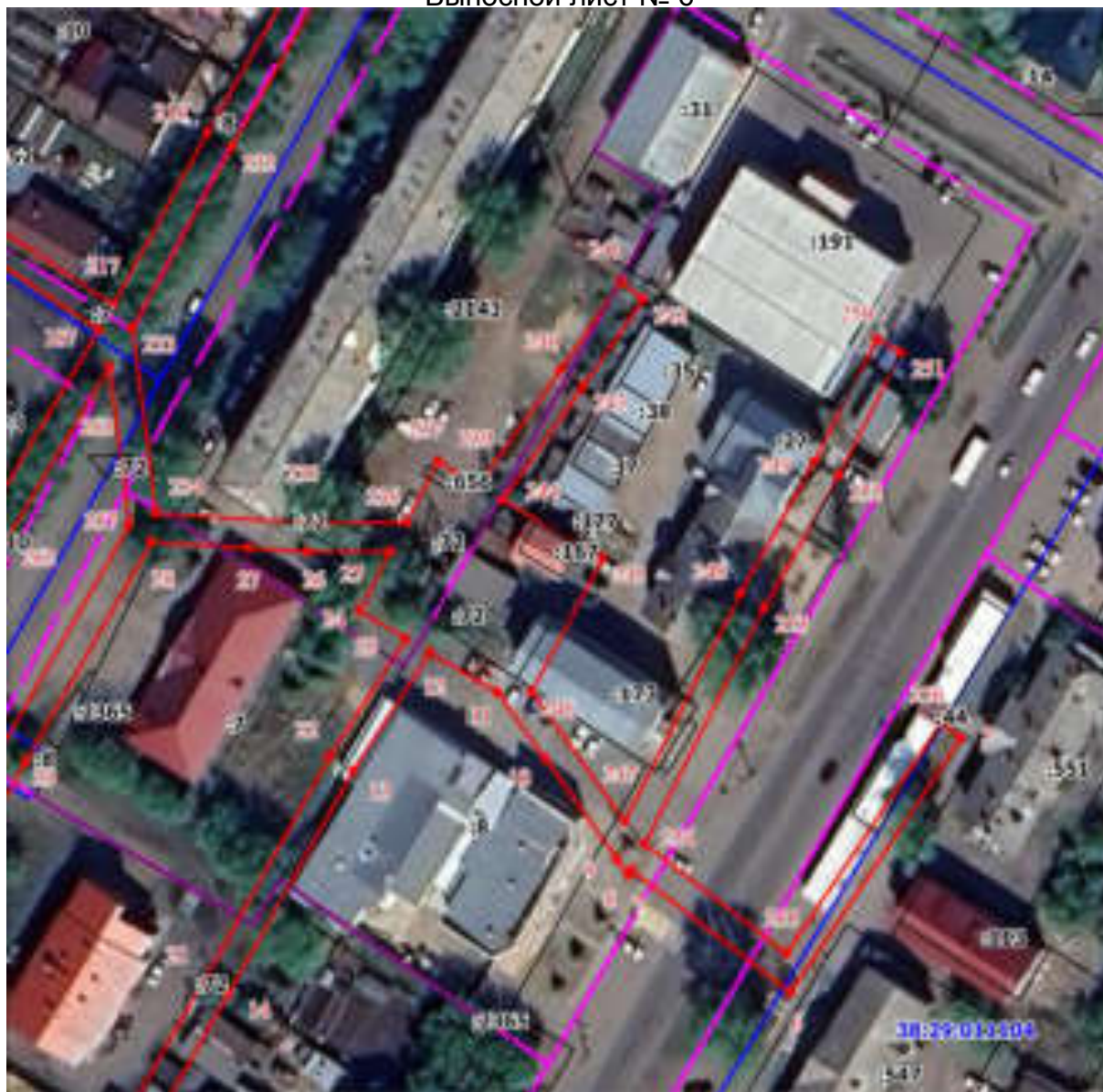


Масштаб 1:1000

Используемые условные знаки и обозначения:
Условные обозначения представлены на листе 10

План границ объекта

План границ объекта
Выносной лист № 6

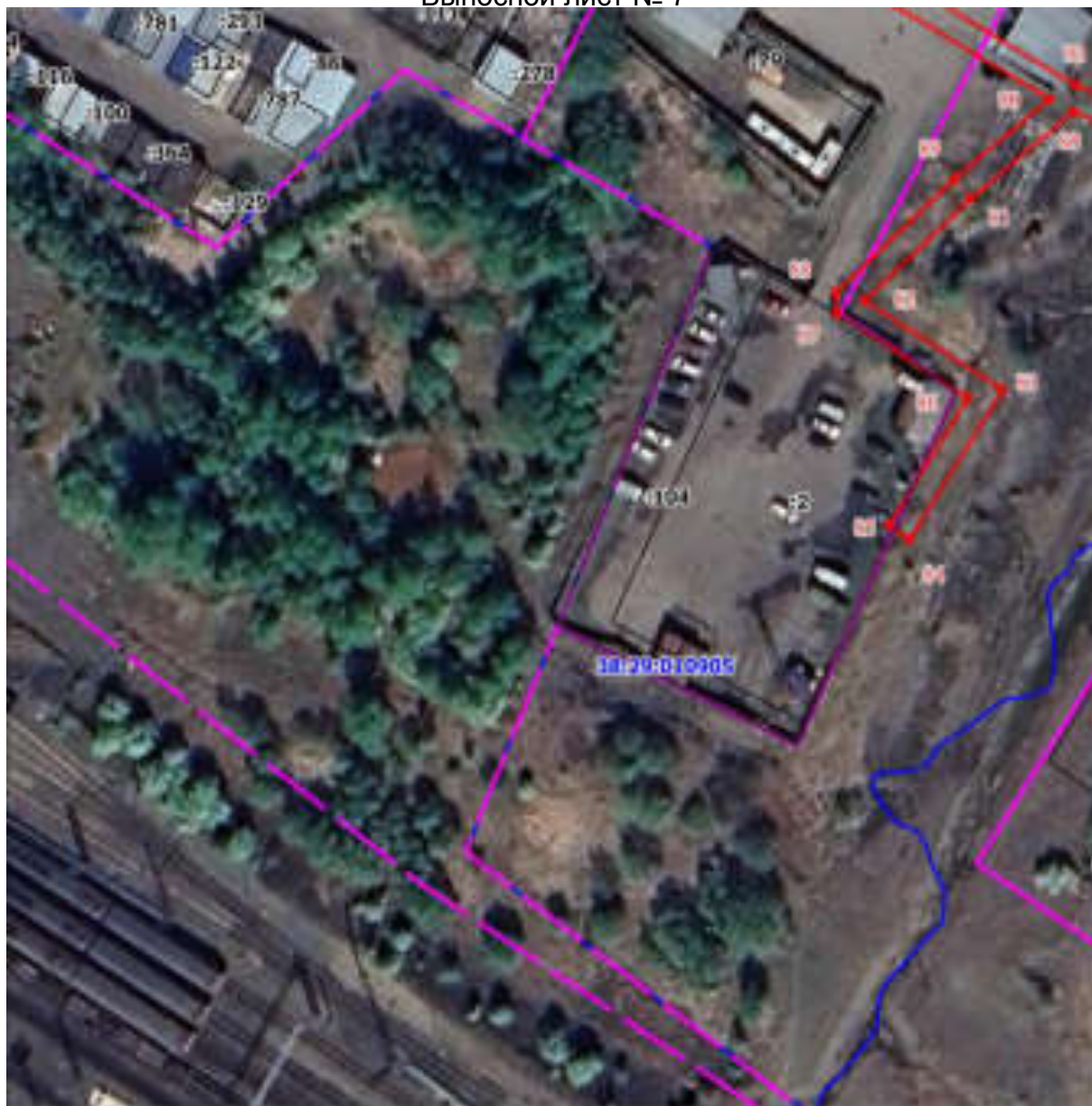


Масштаб 1:1000

Используемые условные знаки и обозначения:
Условные обозначения представлены на листе 10

План границ объекта

План границ объекта
Выносной лист № 7



Масштаб 1:1000

Используемые условные знаки и обозначения:
Условные обозначения представлены на листе 10

План границ объекта
Выносной лист № 8

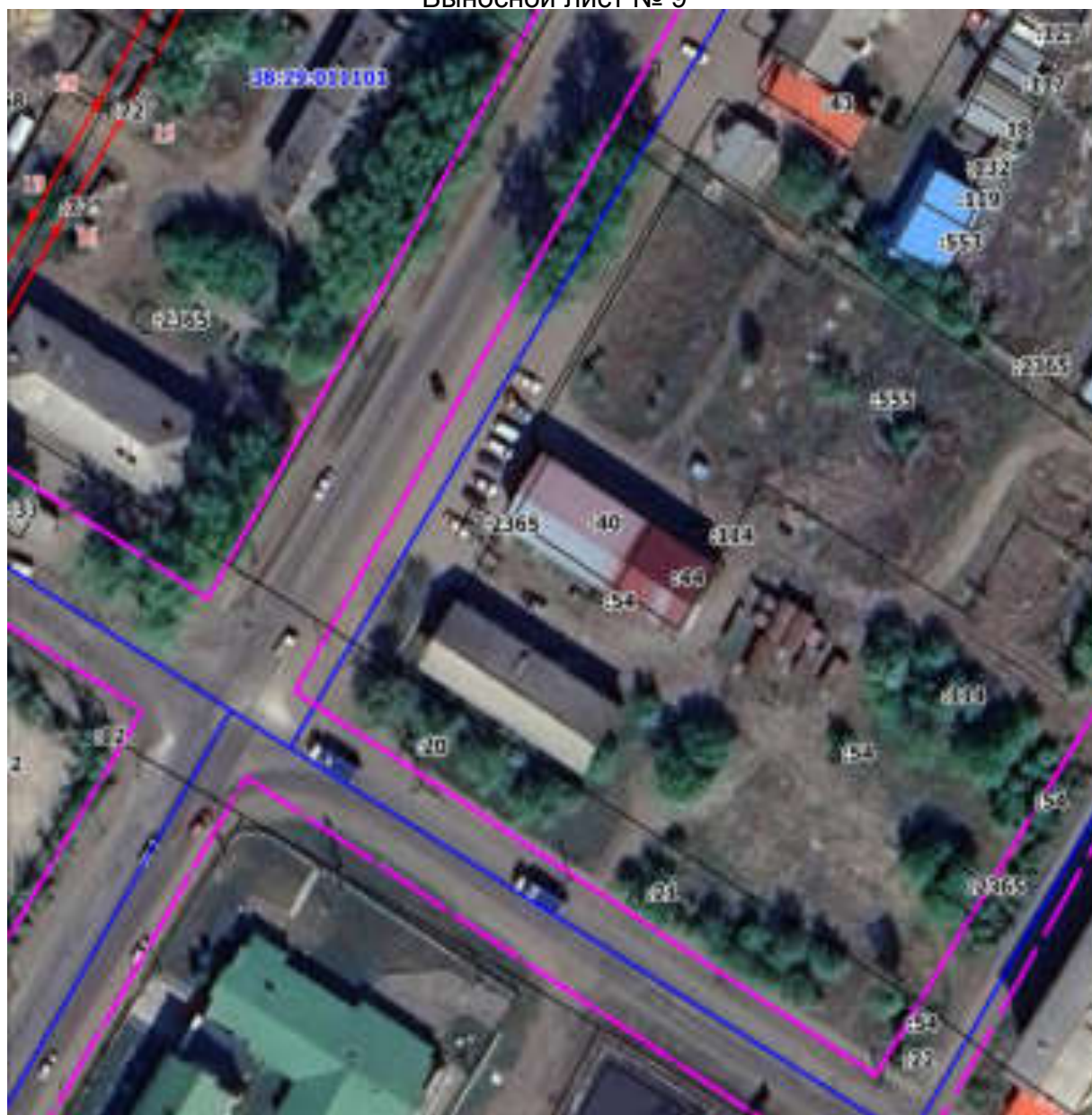


Масштаб 1:1000

Используемые условные знаки и обозначения:
Условные обозначения представлены на листе 10

План границ объекта

План границ объекта
Выносной лист № 9



Масштаб 1:1000

Используемые условные знаки и обозначения:
Условные обозначения представлены на листе 10

Начальник отдела по организационной работе,
контролю и делопроизводству администрации
Тайшетского городского поселения

В.Д. Бычкова

Тайшетского городского поселения
От 06 декабря 2024 года №1107

График выполнения работ
при осуществлении публичного сервитута
на территории Тайшетского городского поселения

№ п/п	Наименование объекта	Планируемые работы в пределах срока действия публичного сервитута (49 лет)
1	Электросетевой комплекс Тайшет-13 – сооружение с кадастровым номером: 38:29:000000:84	Проведения работ не планируется

Начальник отдела по организационной работе,
контролю и делопроизводству администрации
Тайшетского городского поселения

В.Д. Бычкова