

**Российская Федерация**  
**Иркутская область**  
**Муниципальное образование «Тайшетский район»**  
**Тайшетское муниципальное образование**  
**«Тайшетское городское поселение»**  
**АДМИНИСТРАЦИЯ ТАЙШЕТСКОГО ГОРОДСКОГО ПОСЕЛЕНИЯ**

**ПОСТАНОВЛЕНИЕ**

От 16.12.2024г.

г.Тайшет

№1144

Об установлении публичного сервитута

Для эксплуатации объектов электросетевого хозяйства, необходимых для организации электроснабжения населения, на основании ходатайства от 15 ноября 2024 года № 01(38-28/30)-5120/24 от Областного государственного унитарного энергетического предприятия «Электросетевая компания по эксплуатации электрических сетей» (далее - ОГУЭП «Облкоммунэнерго») (ОГРН 1023801542412, ИНН 3800000252), сообщения о возможном установлении публичного сервитута, опубликованного в бюллетене «Вестник Тайшетского городского поселения» от 29 ноября 2024 года №46 и размещенного на официальном сайте администрации Тайшетского городского поселения об установлении публичного сервитута, в соответствии со статьей 23, пунктом 1 статьи 39.37, пунктом 4 статьи 39.38, статьей 39.43 Земельного кодекса Российской Федерации, Федеральным законом от 25 октября 2001 года № 137-ФЗ «О введении в действие Земельного кодекса Российской Федерации», Федеральным законом от 06 октября 2003 года №131-ФЗ «Об общих принципах организации местного самоуправления в Российской Федерации», Уставом Тайшетского муниципального образования «Тайшетское городское поселение», администрация Тайшетского городского поселения

**ПОСТАНОВЛЯЕТ:**

1. Установить публичный сервитут площадью 10034 квадратных метра сроком на 49 (сорок девять) лет в пользу ОГУЭП «Облкоммунэнерго» (ОГРН 1023801542412, ИНН 3800000252, юридический адрес: 664075, город Иркутск, улица Ширямова, дом 54), в целях размещения, беспрепятственной эксплуатации, капитального и текущего ремонта существующего объекта электросетевого хозяйства – Электросетевой комплекс Тайшет-5 с кадастровым номером 38:29:000000:87, расположенный по адресу: Иркутская область, город Тайшет.

2. Утвердить границы публичного сервитута в соответствии с Приложением 1 к настоящему постановлению.

3. Плата за публичный сервитут на основании части 4 статьи 3.6 Федерального закона от 25 октября 2001 года №137-ФЗ «О введении в действие Земельного кодекса Российской Федерации» не устанавливается.

4. График выполнения работ при осуществлении публичного сервитута на территории Тайшетского городского поселения, установлен в Приложении 2 к настоящему постановлению.

5. Срок, в течение которого использование земельных участков (их части) в соответствии с их разрешенным использованием будет невозможно или существенно затруднено в связи с осуществлением публичного сервитута, отсутствует.

6. Отделу по управлению муниципальным имуществом, администрации Тайшетского городского поселения (О.В. Тун-Куй-Сю) в установленном законом порядке обеспечить:

6.1. размещение решения об установлении публичного сервитута на официальном сайте администрации Тайшетского городского поселения в сети «Интернет» (<http://gorodtaishet.ru>), и опубликовать в бюллетене «Вестник Тайшетского городского поселения»;

6.2. направление ОГУЭП «Облкоммунэнерго» копии настоящего постановления, сведения о лицах, являющихся правообладателями земельных участков, сведения о лицах, подавших заявления об учете их прав (обременений прав) на земельные участки, способах связи с ними, копии документов, подтверждающих права указанных лиц на земельные участки.

7. Порядок установления зон с особыми условиями использования территорий и содержание ограничений прав на земельные участки в границах таких зон определен Постановлением Правительства Российской Федерации от 24 февраля 2009 года №160 «О порядке установления охранных зон объектов электросетевого хозяйства и особых условий использования земельных участков, расположенных в границах таких зон».

8. Правообладателю публичного сервитута Областному государственному унитарному энергетическому предприятию «Электросетевая компания по эксплуатации электрических сетей» (ОГУЭП «Облкоммунэнерго»):

8.1. обратиться в федеральный орган исполнительной власти, уполномоченный Правительством Российской Федерации на осуществление государственного кадастрового учета, государственной регистрации прав, ведение Единого государственного реестра недвижимости (ЕГРН) и предоставление сведений, содержащихся в ЕГРН;

8.2. размещать объекты электросетевого хозяйства, их неотъемлемых технологических частей в границах зоны действия публичного сервитута;

8.3. после прекращения действия публичного сервитута привести земельный участок, обремененный публичным сервитутом в состояние, пригодное для его использования в соответствии с видом разрешенного использования, выполнить необходимые работы по рекультивации таких земель в случае, если использование земель привело к порче или уничтожению плодородного слоя почвы в границах таких земель в срок не позднее, чем три месяца после завершения строительства, для которого был установлен публичный сервитут. Произвести работы по восстановлению нарушенного асфальтобетонного покрытия и устранить возможные просадки в течение года по требованию администрации Тайшетского городского поселения.

И.о. главы Тайшетского  
городского поселения

В.В. Захарич

Исп.: Т.В. Веселкова,  
тел. 2-20-20

Приложение 1  
к постановлению администрации  
Тайшетского городского поселения  
от 16 декабря 2024года №1144

Кадастровые номера земельных участков,  
в отношении которых устанавливается публичный сервитут,  
адреса (местоположение) таких земельных участков

№ п/п	Адрес или иное описание местоположения земельного участка (участков), в отношении которого испрашивается публичный сервитут, площадь з/у	Кадастровый № земельного участка
1	Российская Федерация, Иркутская область, Тайшетский район, Тайшетское городское поселение, город Тайшет, территория гаражный массив Ветеран, участок 21	38:29:011107:1063
2	Иркутская обл., г. Тайшет, ул. Гагарина, 100а, гаражный массив "Школьный", участок №61	38:29:011110:208
3	Иркутская область, г. Тайшет, ул. Гагарина, 100а, гаражный массив "Школьный", участок №73	38:29:011110:45
4	Иркутская область, г. Тайшет, ул. Гагарина, 100а, гаражный массив "Школьный", участок № 95	38:29:011110:49
5	Российская Федерация, Иркутская область, Тайшетский район, Тайшетское городское поселение, г. Тайшет, территория гаражный массив Школьный, участок 66	38:29:011110:660
6	Российская Федерация, Иркутская область, Тайшетский район, Тайшетское городское поселение, г. Тайшет, территория гаражный массив Школьный, участок 88	38:29:011110:672
7	Иркутская обл., г. Тайшет, ул. 8 Марта, 1а-1н	38:29:011302:1
8	Иркутская область, г. Тайшет, ул. Северовокзальная, ТС-19	38:29:000000:2150
9	Российская Федерация, Иркутская область, Тайшетский муниципальный район, Тайшетское городское поселение, город Тайшет, территория гаражный массив Крутенький, земельный участок 2/6	38:29:011201:1026
10	Иркутская обл., г. Тайшет, ул. Шевченко, здание ТП-64	38:29:011201:16
11	Российская Федерация, Иркутская область, г. Тайшет, ул. Шевченко, 2а, гаражный массив "Крутенький", участок №2-1	38:29:011201:329
12	Иркутская обл., г. Тайшет, ул. Шевченко, 2 а, гаражный массив "Крутенький", участок № 1-3, гаражный массив "Крутенький", участок № 1-3	38:29:011201:43
13	Иркутская область, г. Тайшет, ул. Северовокзальная, 38, гаражный массив "Северный", участок № 2-1	38:29:011301:163
14	Российская Федерация, Иркутская область, Тайшетский район, Тайшетское городское поселение, г. Тайшет, ул. Терешковой, дом №2	38:29:011201:1000
15	Российская Федерация, Иркутская область, Тайшетский район, Тайшетское городское поселение, г. Тайшет, ул. 8 Марта, 8	38:29:011107:1040
16	Российская Федерация, Иркутская область, Тайшетский район, Тайшетское городское поселение, г. Тайшет, ул. Зои Космодемьянской, дом №1	38:29:011107:1053
17	Иркутская область, г. Тайшет, ул. Шевченко, 2а, гаражный массив "Крутенький", ряд №2, участок №2	38:29:011201:63
18	Российская Федерация, Иркутская область, Тайшетский район, Тайшетское городское поселение, г. Тайшет, территория гаражный массив Крутенький, ряд 1, участок 2	38:29:011201:989
19	Иркутская область, г. Тайшет, ул. Транспортная, 97 г, гаражный массив "Ветеран", участок № 24	38:29:011107:61

20	Российская Федерация, Иркутская область, г. Тайшет, ул. Транспортная, 97г, гаражный массив Ветеран, участок 29	38:29:011107:633
21	Российская Федерация, Иркутская область, Тайшетский район, Тайшетское городское поселение, г.Тайшет, ул.Терешковой, дом №6	38:29:011201:997
22	Иркутская обл., г. Тайшет, ул. Шевченко, 1а	38:29:011110:11
23	г Тайшет гаражный массив "Школьник" № 8	38:29:011110:25
24	Иркутская обл., г. Тайшет, начало от центральной распределительной подстанции ул. Гагарина 135, вдоль ул. Транспортной до территории ПЧ ул. Северовокзальная 27	38:29:011104:22
25	Иркутская область, г. Тайшет, ул. Северовокзальная, 38, гаражный массив "Северный", ряд № 2, участок № 2	38:29:011301:164
26	Иркутская область, г. Тайшет, ул. Северовокзальная,38, гаражный массив "Северный", участок №3-10	38:29:011301:207
27	Российская Федерация, Иркутская область, г. Тайшет, ул. Северовокзальная, 38, гаражный массив "Северный", ряд № 2, участок № 1А	38:29:011301:225
28	Иркутская обл., г. Тайшет, ул. Гагарина, 100 А, гаражный массив Школьный, участок, 67	38:29:011110:33
29	Российская Федерация, Иркутская область, Тайшетский район, Тайшетское городское поселение, г. Тайшет, территория гаражный массив Школьный, участок 72	38:29:011110:666
30	обл. Иркутская г. Тайшет ул. 8-е Марта,1Б,участок	38:29:011302:19
31	Иркутская область, Тайшетский р-н, г. Тайшет, Гаражный массив "Ветеран", участок № 31	38:29:011107:32
32	Иркутская область, г. Тайшет, ул. Транспортная, 97 г, гаражный массив "Ветеран", участок №20	38:29:011107:618
33	Иркутская область, г. Тайшет, ул. Гагарина, 100а, гаражный массив "Школьный", участок № 87	38:29:011110:19
34	Иркутская область, г. Тайшет, ул. Гагарина, 100а, гаражный массив "Школьный", участок №71	38:29:011110:227
35	Российская Федерация, Иркутская область, г. Тайшет, ул. Гагарина, 100а, гаражный массив "Школьный", участок №98	38:29:011110:246
36	Российская Федерация, Иркутская область, г. Тайшет, ул. Гагарина, 100а, гаражный массив "Школьный", участок №1	38:29:011110:248
37	Иркутская область, г. Тайшет, ул. 8-ое Марта, 1а-2н	38:29:011302:2
38	Российская Федерация, Иркутская область, Тайшетский район, Тайшетское городское поселение, г.Тайшет, ул.Гагарина, дом №102	38:29:011201:996
39	Российская Федерация, Иркутская область, Тайшетский район, Тайшетское городское поселение, г. Тайшет, ул. Шевченко, дом №4	38:29:011201:998
40	Российская Федерация, Иркутская область, Тайшетский район, Тайшетское городское поселение, г. Тайшет, ул. 8 Марта, 10	38:29:011107:1039
41	Российская Федерация, Иркутская область, Тайшетский район, Тайшетское городское поселение, г. Тайшет, ул. Зои Космодемьянской, дом № 3	38:29:011107:1054
42	Иркутская обл., г. Тайшет, гаражный массив "Школьный", участок №92	38:29:011110:30
43	Иркутская обл., г.Тайшет, ул.Гагарина, 100а, гаражный массив "Школьный", участок №60	38:29:011110:39
44	Российская Федерация, Иркутская область, муниципальный район Тайшетский, городское поселение Тайшетское, город Тайшет, территория гаражный массив Школьный, земельный участок 38	38:29:011110:696
45	Иркутская область, г. Тайшет, ул. Гагарина, 102а, гаражный массив "Комета", участок №17	38:29:011201:50
46	Российская Федерация, Иркутская область, муниципальный район Тайшетский, городское поселение Тайшетское, город Тайшет, улица Суворова, земельный участок 3/1	38:29:011104:555
47	Иркутская область, г. Тайшет, ул. Северовокзальная, д. 38, гаражный	38:29:011301:51

	массив "Северный", участок №2-3	
48	Российская Федерация, Иркутская область, Тайшетский район, Тайшетское городское поселение, г. Тайшет, ул. Гагарина, 96	38:29:011107:1041
49	Иркутская область, г. Тайшет, ул. Транспортная, 97г, гаражный массив "Ветеран", участок №23	38:29:011107:63
50	Иркутская область, г. Тайшет, ул. Шевченко, 1	38:29:011110:193
51	Российская Федерация, Иркутская область, Тайшетский район, Тайшетское городское поселение, г. Тайшет, ул. Гагарина, дом №100	38:29:011110:670
52	Российская Федерация, Иркутская область, Тайшетский район, Тайшетское городское поселение, город Тайшет, территория гаражный массив Школьный, участок 86Б	38:29:011110:680
53	Российская Федерация, Иркутская область, муниципальный район Тайшетский, городское поселение Тайшетское, город Тайшет, территория гаражный массив Школьный, земельный участок 39	38:29:011110:709
54	обл. Иркутская г. Тайшет ул. 8-ое Марта, 1а-3	38:29:011302:36
55	Российская Федерация, Иркутская область, Тайшетский район, Тайшетское городское поселение, город Тайшет, улица Суворова, 2	38:29:011104:549
56	Российская Федерация, Иркутская область, Тайшетский муниципальный район, Тайшетское городское поселение, город Тайшет, улица Транспортная, земельный участок 46	38:29:011301:363
57	Российская Федерация, Иркутская область, Тайшетский район, Тайшетское городское поселение, г. Тайшет, ул. 8 Марта, дом № 3	38:29:011110:669
58	Российская Федерация, Иркутская область, Тайшетский район, Тайшетское городское поселение, г. Тайшет, ул. Шевченко, дом №2	38:29:011201:995
59	Иркутская область, Тайшетский район, Тайшетское городское поселение, город Тайшет, улица Зои Космодемьянской, 4	38:29:011104:550
60	Иркутская область, г. Тайшет, ул. Транспортная, 97г, гаражный массив "Ветеран", участок №22	38:29:011107:69
61	Российская Федерация, Иркутская область, Тайшетский район, Тайшетское городское поселение, г. Тайшет, ул. Зои Космодемьянской, дом №5	38:29:011107:1051
62	Российская Федерация, Иркутская область, Тайшетский муниципальный район, Тайшетское городское поселение, город Тайшет, ул.Транспортная	38:29:000000:3545
63	Иркутская область, г.Тайшет, ул. Чернышевского, ТС-18	38:29:000000:2365
64	Российская Федерация, Иркутская область, г. Тайшет, электросетевой комплекс Тайшет-7	38:29:000000:55
65	Российская Федерация, Иркутская область, г.Тайшет, ул. 8 Марта, ТС-13	38:29:000000:1788
66	Иркутская область, г. Тайшет, электросетевой комплекс Тайшет-5	38:29:000000:54
67	Иркутская область, г. Тайшет, от опоры № 202/2 от существующей ВЛ 0,4 кВ, отходящей от ТП-59 по ул. Зои Космодемьянской, до опоры, расположенной возле строящегося дома быта по адресу г. Тайшет, ул. Суворова, 1 В	38:29:011104:114
68	Иркутская область, г.Тайшет, ул.Терешковой, ТС-11	38:29:000000:1786
	Номера кадастровых кварталов, в границах которых устанавливается публичный сервитут: 38:29:011110, 38:29:011107, 38:29:011201, 38:29:011104, 38:29:011301, 38:29:011302	

ГРАФИЧЕСКОЕ ОПИСАНИЕ МЕСТОПОЛОЖЕНИЯ ГРАНИЦ ПУБЛИЧНОГО СЕРВИТУТА  
 Публичный сервитут установлен в целях размещения, беспрепятственной эксплуатации,  
 капитального и текущего ремонта существующего объекта электросетевого хозяйства –  
 Электросетевой комплекс Тайшет-5  
 (наименование объекта, местоположение границ которого описано (далее - объект))

Сведения об объекте		
№ п/п	Характеристики объекта	Описание характеристик
1	2	3
1	Местоположение объекта	Иркутская область, Тайшетский р-н
2	Площадь объекта ± величина погрешности определения площади ( $P \pm \Delta P$ ), м <sup>2</sup>	10034 ± 35 м <sup>2</sup>
3	Иные характеристики объекта	1. Публичный сервитут установлен в целях размещения, беспрепятственной эксплуатации, капитального и текущего ремонта существующего объекта электросетевого хозяйства – Электросетевой комплекс Тайшет-5

Сведения о местоположении границ объекта					
1. Система координат МСК-38, зона 1					
2. Сведения о характерных точках границ объекта					
Обозначение характерных точек границ	Координаты, м		Метод определения координат характерной точки	Средняя квадратическая погрешность положения характерной точки (Mt), м	Описание обозначения точки на местности (при наличии)
	X	Y			
1	2	3	4	5	6
1	790617.72	1311831.93	Геодезический метод	0.1	-
2	790656.63	1311767.51	Геодезический метод	0.1	-
3	790661.73	1311767.33	Геодезический метод	0.1	-
4	790710.50	1311794.85	Геодезический метод	0.1	-
5	790700.58	1311812.12	Геодезический метод	0.1	-
6	790724.27	1311825.37	Геодезический метод	0.1	-
7	790732.98	1311809.83	Геодезический метод	0.1	-
8	790748.39	1311818.17	Геодезический метод	0.1	-
9	790770.96	1311809.34	Геодезический метод	0.1	-
10	790774.05	1311801.59	Геодезический метод	0.1	-
11	790772.19	1311800.84	Геодезический метод	0.1	-
12	790769.43	1311807.79	Геодезический метод	0.1	-
13	790748.54	1311815.98	Геодезический метод	0.1	-
14	790733.96	1311808.08	Геодезический метод	0.1	-
15	790735.78	1311804.84	Геодезический метод	0.1	-
16	790746.98	1311804.91	Геодезический метод	0.1	-
17	790769.91	1311795.23	Геодезический метод	0.1	-
18	790768.35	1311791.55	Геодезический метод	0.1	-
19	790746.20	1311800.92	Геодезический метод	0.1	-

20	790738.01	1311800.86	Геодезический метод	0.1	-
21	790739.40	1311798.38	Геодезический метод	0.1	-
22	790723.59	1311789.69	Геодезический метод	0.1	-
23	790729.73	1311776.79	Геодезический метод	0.1	-
24	790727.92	1311775.94	Геодезический метод	0.1	-
25	790721.84	1311788.73	Геодезический метод	0.1	-
26	790715.89	1311785.46	Геодезический метод	0.1	-
27	790712.50	1311791.37	Геодезический метод	0.1	-
28	790662.75	1311763.30	Геодезический метод	0.1	-
29	790662.42	1311763.31	Геодезический метод	0.1	-
30	790661.77	1311763.19	Геодезический метод	0.1	-
31	790637.81	1311758.61	Геодезический метод	0.1	-
32	790632.05	1311754.94	Геодезический метод	0.1	-
33	790620.15	1311746.91	Геодезический метод	0.1	-
34	790594.20	1311729.38	Геодезический метод	0.1	-
35	790593.49	1311730.43	Геодезический метод	0.1	-
36	790592.85	1311730.02	Геодезический метод	0.1	-
37	790590.71	1311733.40	Геодезический метод	0.1	-
38	790629.21	1311757.88	Геодезический метод	0.1	-
39	790636.09	1311762.54	Геодезический метод	0.1	-
40	790653.08	1311765.67	Геодезический метод	0.1	-
41	790614.30	1311829.87	Геодезический метод	0.1	-
1	790617.72	1311831.93	Геодезический метод	0.1	-
					-
42	790778.54	1312079.77	Геодезический метод	0.1	-
43	790745.83	1312062.80	Геодезический метод	0.1	-
44	790757.50	1312026.31	Геодезический метод	0.1	-
45	790687.87	1311973.20	Геодезический метод	0.1	-
46	790659.46	1311952.24	Геодезический метод	0.1	-
47	790637.15	1311989.64	Геодезический метод	0.1	-
48	790636.11	1311989.74	Геодезический метод	0.1	-
49	790610.76	1311992.46	Геодезический метод	0.1	-
50	790601.21	1312008.21	Геодезический метод	0.1	-
51	790579.91	1311994.87	Геодезический метод	0.1	-
52	790593.10	1311973.74	Геодезический метод	0.1	-
53	790605.94	1311981.72	Геодезический метод	0.1	-
54	790608.47	1311980.50	Геодезический метод	0.1	-
55	790610.22	1311984.10	Геодезический метод	0.1	-
56	790614.17	1311986.84	Геодезический метод	0.1	-
57	790613.96	1311987.19	Геодезический метод	0.1	-
58	790634.40	1311985.18	Геодезический метод	0.1	-
59	790657.04	1311946.98	Геодезический метод	0.1	-
60	790701.18	1311928.94	Геодезический метод	0.1	-
61	790742.79	1311919.35	Геодезический метод	0.1	-
62	790777.10	1311911.64	Геодезический метод	0.1	-
63	790784.71	1311880.42	Геодезический метод	0.1	-
64	790801.48	1311849.91	Геодезический метод	0.1	-
65	790804.58	1311849.05	Геодезический метод	0.1	-

66	790861.15	1311881.82	Геодезический метод	0.1	-
67	790858.90	1311885.70	Геодезический метод	0.1	-
68	790804.31	1311854.10	Геодезический метод	0.1	-
69	790788.95	1311882.03	Геодезический метод	0.1	-
70	790781.57	1311912.27	Геодезический метод	0.1	-
71	790832.94	1311937.30	Геодезический метод	0.1	-
72	790831.18	1311940.90	Геодезический метод	0.1	-
73	790778.78	1311915.37	Геодезический метод	0.1	-
74	790743.75	1311923.50	Геодезический метод	0.1	-
75	790702.54	1311933.25	Геодезический метод	0.1	-
76	790663.13	1311949.36	Геодезический метод	0.1	-
77	790690.59	1311969.61	Геодезический метод	0.1	-
78	790759.27	1312022.00	Геодезический метод	0.1	-
79	790780.72	1311975.90	Геодезический метод	0.1	-
80	790784.80	1311977.81	Геодезический метод	0.1	-
81	790762.90	1312024.85	Геодезический метод	0.1	-
82	790796.09	1312045.23	Геодезический метод	0.1	-
83	790793.99	1312048.64	Геодезический метод	0.1	-
84	790761.47	1312028.66	Геодезический метод	0.1	-
85	790751.27	1312060.56	Геодезический метод	0.1	-
86	790780.61	1312075.77	Геодезический метод	0.1	-
42	790778.54	1312079.77	Геодезический метод	0.1	-
					-
87	790936.17	1311774.91	Геодезический метод	0.1	-
88	790932.78	1311772.80	Геодезический метод	0.1	-
89	790947.78	1311748.61	Геодезический метод	0.1	-
90	790962.18	1311724.86	Геодезический метод	0.1	-
91	790972.01	1311706.97	Геодезический метод	0.1	-
92	790954.72	1311695.96	Геодезический метод	0.1	-
93	790941.28	1311688.36	Геодезический метод	0.1	-
94	790929.25	1311680.95	Геодезический метод	0.1	-
95	790920.26	1311694.67	Геодезический метод	0.1	-
96	790916.92	1311692.48	Геодезический метод	0.1	-
97	790925.81	1311678.91	Геодезический метод	0.1	-
98	790900.68	1311664.50	Геодезический метод	0.1	-
99	790885.18	1311655.59	Геодезический метод	0.1	-
100	790869.51	1311646.60	Геодезический метод	0.1	-
101	790868.80	1311645.98	Геодезический метод	0.1	-
102	790869.14	1311645.26	Геодезический метод	0.1	-
103	790865.53	1311632.06	Геодезический метод	0.1	-
104	790862.92	1311632.72	Геодезический метод	0.1	-
105	790849.09	1311655.10	Геодезический метод	0.1	-
106	790848.78	1311654.91	Геодезический метод	0.1	-
107	790846.90	1311653.78	Геодезический метод	0.1	-
108	790859.71	1311633.53	Геодезический метод	0.1	-
109	790853.25	1311635.16	Геодезический метод	0.1	-
110	790831.17	1311650.17	Геодезический метод	0.1	-
111	790841.17	1311656.27	Геодезический метод	0.1	-



112	790840.13	1311657.98	Геодезический метод	0.1	-
113	790829.35	1311651.40	Геодезический метод	0.1	-
114	790822.48	1311656.07	Геодезический метод	0.1	-
115	790804.20	1311672.27	Геодезический метод	0.1	-
116	790788.19	1311696.75	Геодезический метод	0.1	-
117	790772.74	1311720.39	Геодезический метод	0.1	-
118	790753.46	1311749.87	Геодезический метод	0.1	-
119	790750.12	1311747.68	Геодезический метод	0.1	-
120	790769.39	1311718.20	Геодезический метод	0.1	-
121	790784.85	1311694.56	Геодезический метод	0.1	-
122	790801.12	1311669.66	Геодезический метод	0.1	-
123	790820.02	1311652.90	Геодезический метод	0.1	-
124	790825.59	1311649.11	Геодезический метод	0.1	-
125	790822.03	1311646.94	Геодезический метод	0.1	-
126	790823.07	1311645.23	Геодезический метод	0.1	-
127	790827.41	1311647.88	Геодезический метод	0.1	-
128	790848.50	1311633.55	Геодезический метод	0.1	-
129	790804.23	1311608.14	Геодезический метод	0.1	-
130	790774.41	1311588.85	Геодезический метод	0.1	-
131	790745.25	1311571.05	Геодезический метод	0.1	-
132	790721.70	1311548.85	Геодезический метод	0.1	-
133	790713.07	1311542.61	Геодезический метод	0.1	-
134	790673.66	1311523.84	Геодезический метод	0.1	-
135	790649.50	1311561.08	Геодезический метод	0.1	-
136	790645.73	1311558.63	Геодезический метод	0.1	-
137	790671.97	1311518.02	Геодезический метод	0.1	-
138	790715.82	1311539.02	Геодезический метод	0.1	-
139	790724.46	1311545.29	Геодезический метод	0.1	-
140	790747.76	1311567.31	Геодезический метод	0.1	-
141	790776.77	1311585.02	Геодезический метод	0.1	-
142	790805.61	1311603.45	Геодезический метод	0.1	-
143	790814.03	1311574.89	Геодезический метод	0.1	-
144	790837.22	1311534.18	Геодезический метод	0.1	-
145	790841.11	1311536.43	Геодезический метод	0.1	-
146	790818.27	1311576.38	Геодезический метод	0.1	-
147	790811.02	1311601.53	Геодезический метод	0.1	-
148	790823.96	1311591.30	Геодезический метод	0.1	-
149	790847.82	1311550.82	Геодезический метод	0.1	-
150	790851.26	1311552.86	Геодезический метод	0.1	-
151	790827.03	1311593.97	Геодезический метод	0.1	-
152	790810.87	1311606.66	Геодезический метод	0.1	-
153	790852.21	1311630.49	Геодезический метод	0.1	-
154	790858.81	1311626.71	Геодезический метод	0.1	-
155	790853.30	1311623.06	Геодезический метод	0.1	-
156	790868.09	1311600.79	Геодезический метод	0.1	-
157	790893.30	1311617.31	Геодезический метод	0.1	-
158	790878.53	1311639.77	Геодезический метод	0.1	-
159	790876.91	1311638.69	Геодезический метод	0.1	-

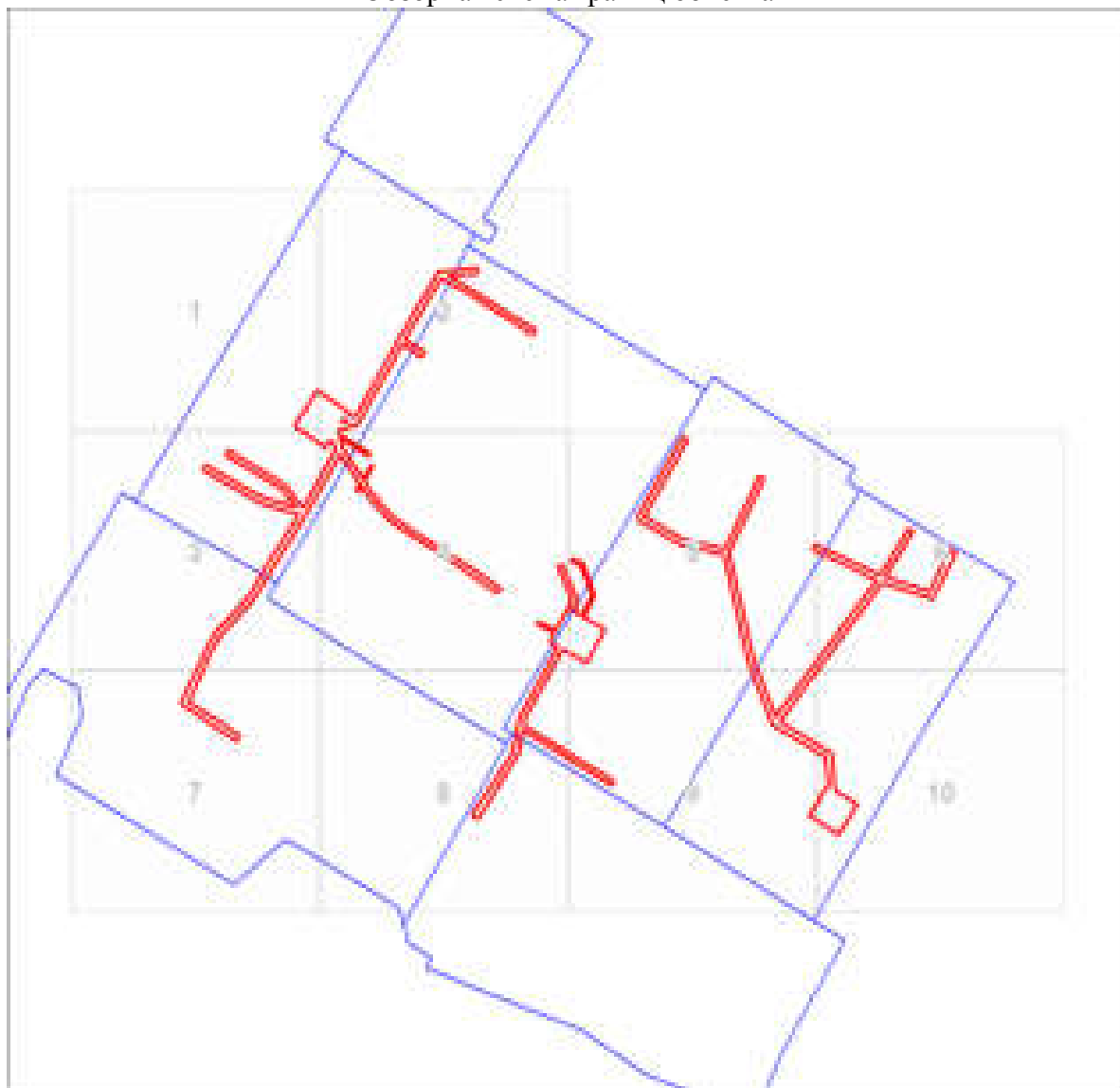
160	790874.26	1311644.15	Геодезический метод	0.1	-
161	790887.41	1311651.68	Геодезический метод	0.1	-
162	790902.92	1311660.61	Геодезический метод	0.1	-
163	790929.89	1311676.07	Геодезический метод	0.1	-
164	790943.53	1311684.46	Геодезический метод	0.1	-
165	790947.97	1311686.98	Геодезический метод	0.1	-
166	790957.02	1311692.04	Геодезический метод	0.1	-
167	790974.13	1311703.00	Геодезический метод	0.1	-
168	790975.86	1311704.10	Геодезический метод	0.1	-
169	790976.85	1311704.74	Геодезический метод	0.1	-
170	790977.49	1311705.29	Геодезический метод	0.1	-
171	790977.01	1311706.16	Геодезический метод	0.1	-
172	790980.04	1311732.75	Геодезический метод	0.1	-
173	790976.07	1311733.20	Геодезический метод	0.1	-
174	790973.69	1311712.21	Геодезический метод	0.1	-
175	790965.66	1311726.82	Геодезический метод	0.1	-
176	790951.20	1311750.70	Геодезический метод	0.1	-
87	790936.17	1311774.91	Геодезический метод	0.1	-
					-
177	790872.12	1311639.07	Геодезический метод	0.1	-
178	790870.93	1311634.74	Геодезический метод	0.1	-
179	790873.42	1311636.38	Геодезический метод	0.1	-
177	790872.12	1311639.07	Геодезический метод	0.1	-

3. Сведения о характерных точках части (частей) границы объекта

Обозначение характерных точек части границы	Координаты, м		Метод определения координат характерной точки	Средняя квадратическая погрешность положения характерной точки (Mt), м	Описание обозначения точки на местности (при наличии)
	X	Y			
1	2	3	4	5	6
-	-	-	-	-	-

План границ объекта

Обзорная схема границ объекта









Масштаб 1:4779

Используемые условные знаки и обозначения:

Условные обозначения представлены на листе 11

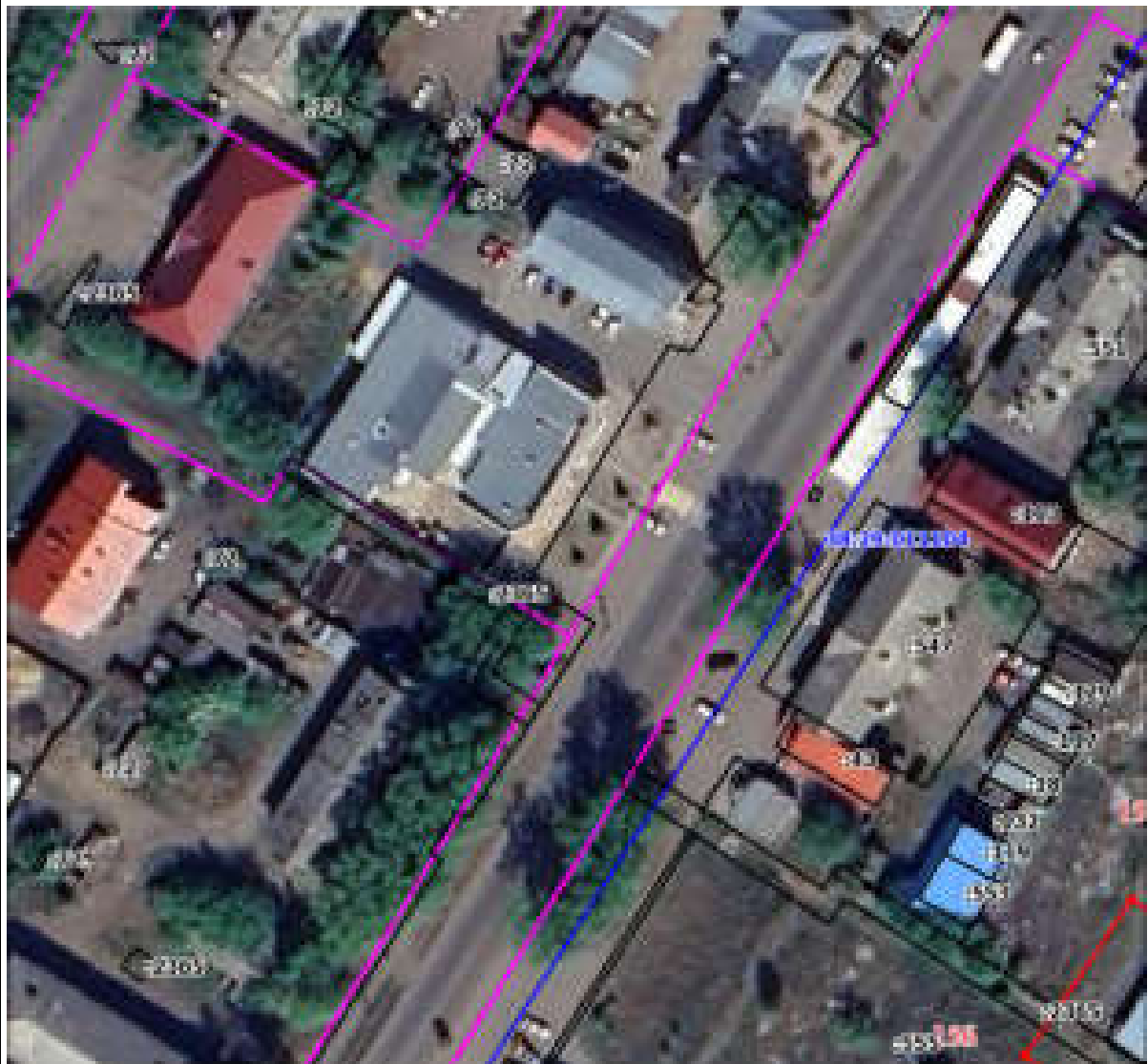
Условные обозначения

- Характерная точка границы объекта
- Надписи номеров характерных точек границы объекта
- ▭ Образующая граница объекта
- ▭ Граница охранной зоны
- ▭ Обозначение границы охранной зоны

	Граница территориальной зоны
	Обозначение границы территориальной зоны
	Часть границы, сведения ЕГРН о которой позволяют однозначно определить ее положение на местности
	Надписи кадастрового номера земельного участка
	Граница кадастрового квартала
	Обозначение кадастрового квартала

План границ объекта

Выносной лист № 1



Масштаб 1:1000

Используемые условные знаки и обозначения:

Условные обозначения представлены на листе 11

План границ объекта

Выносной лист № 2



Масштаб 1:1000

Используемые условные знаки и обозначения:

Условные обозначения представлены на листе 11

План границ объекта

Выносной лист № 3



Масштаб 1:1000

Используемые условные знаки и обозначения:

Условные обозначения представлены на листе 11

План границ объекта

Выносной лист № 4



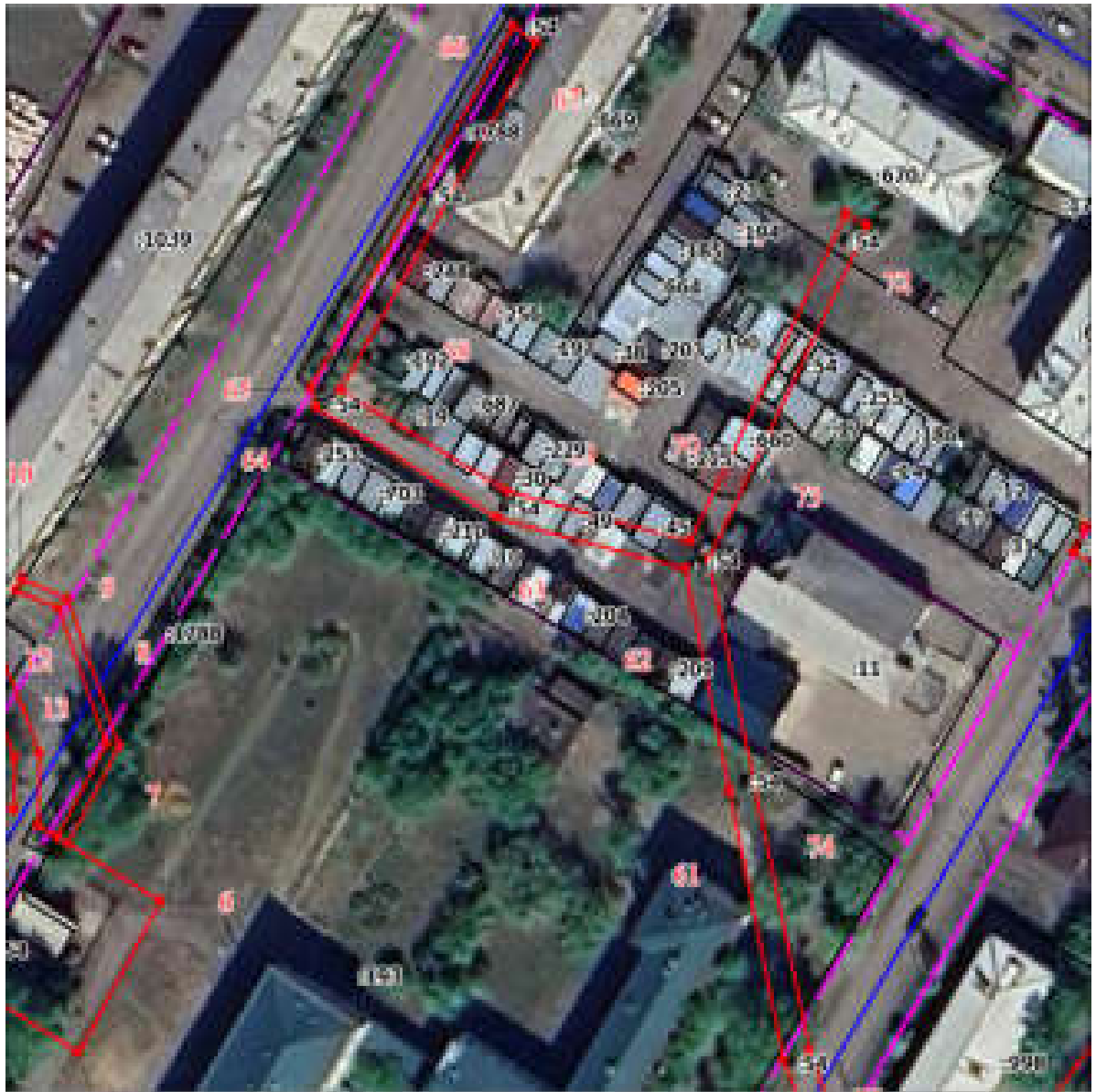
Масштаб 1:1000

Используемые условные знаки и обозначения:

Условные обозначения представлены на листе 11

План границ объекта

Выносной лист № 5



Масштаб 1:1000

Используемые условные знаки и обозначения:

Условные обозначения представлены на листе 11



План границ объекта

Выносной лист № 6



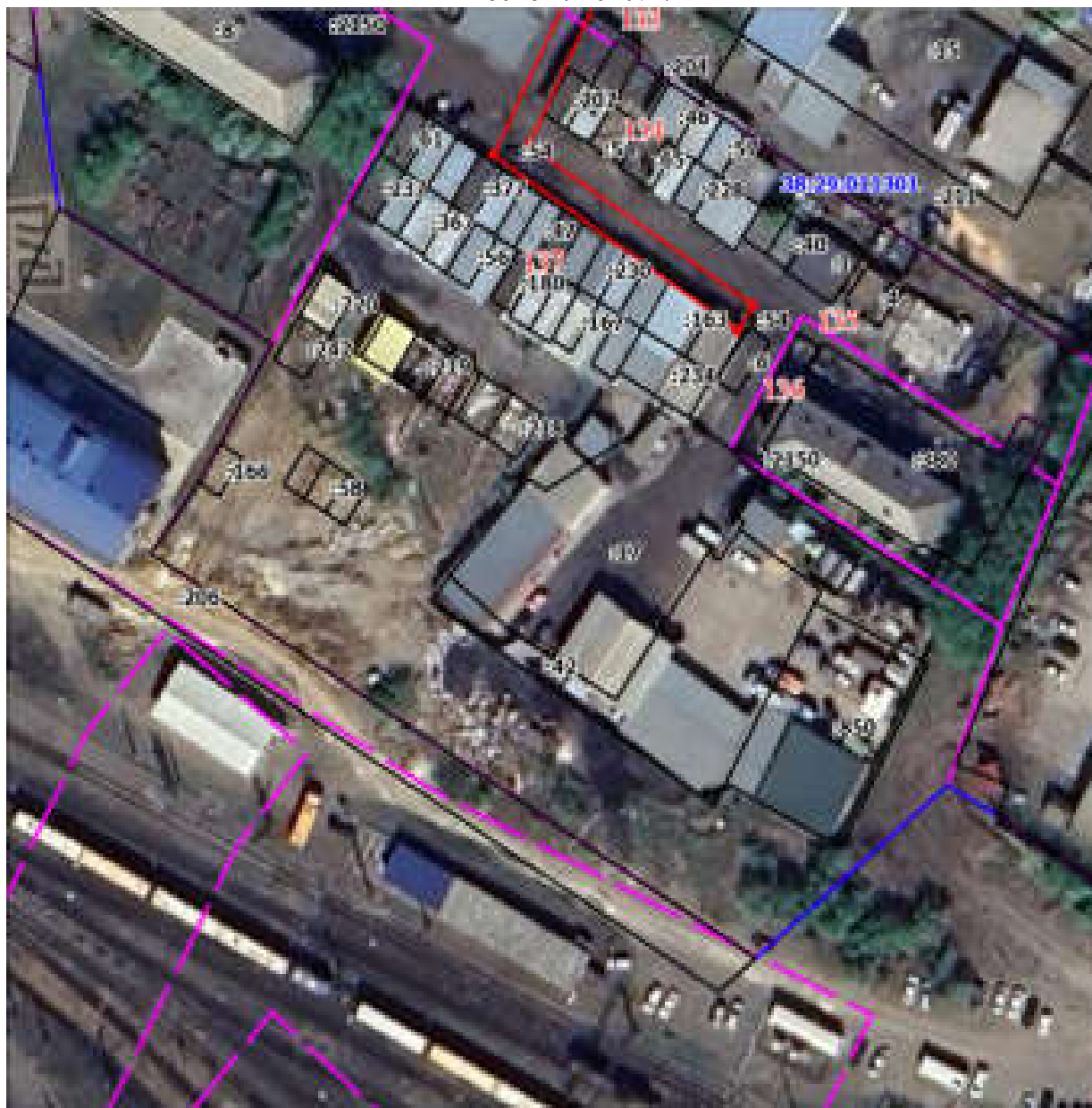
Масштаб 1:1000

Используемые условные знаки и обозначения:

Условные обозначения представлены на листе 11

План границ объекта

Выносной лист № 7



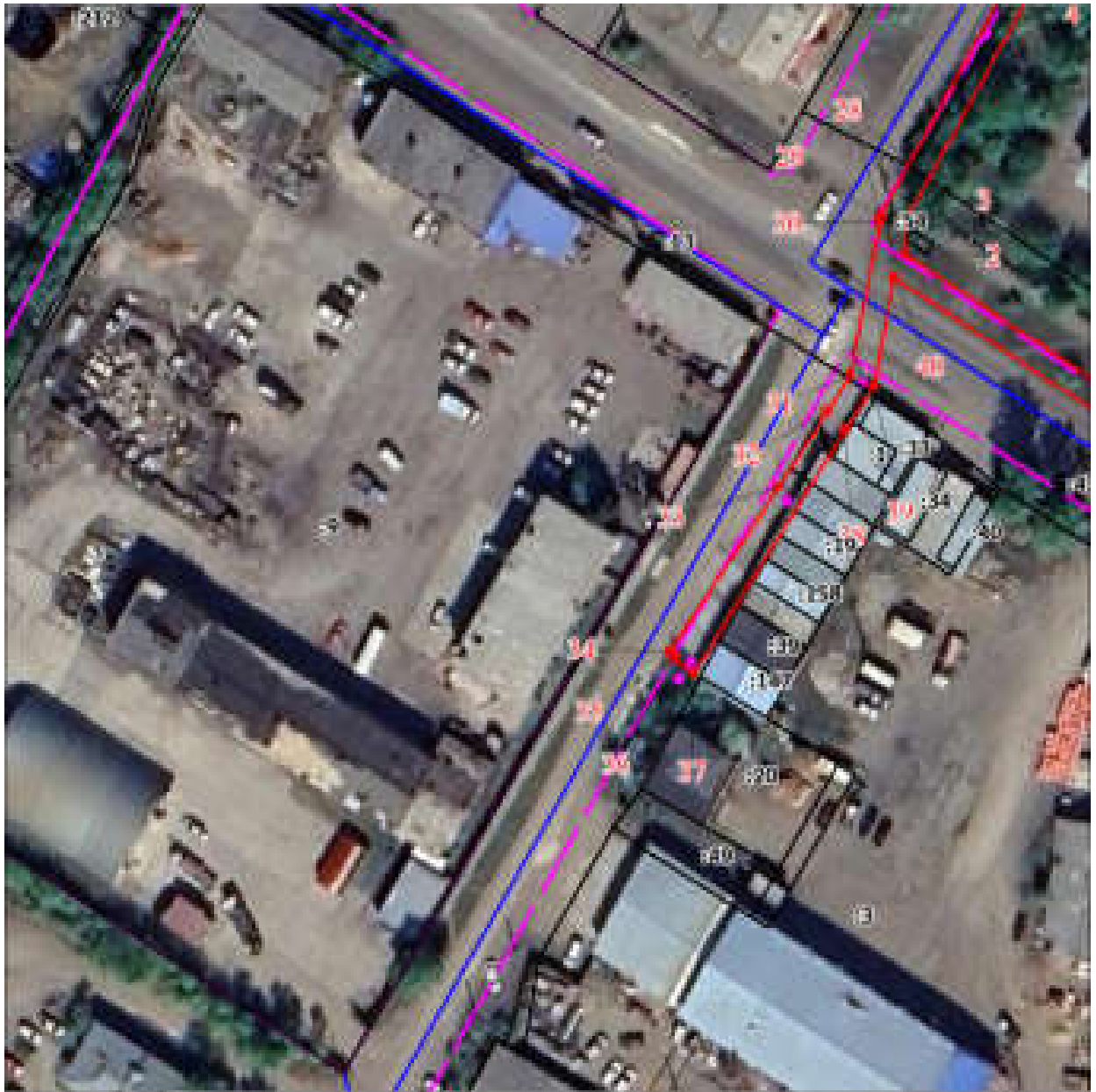
Масштаб 1:1000

Используемые условные знаки и обозначения:

Условные обозначения представлены на листе 11

План границ объекта

Выносной лист № 8



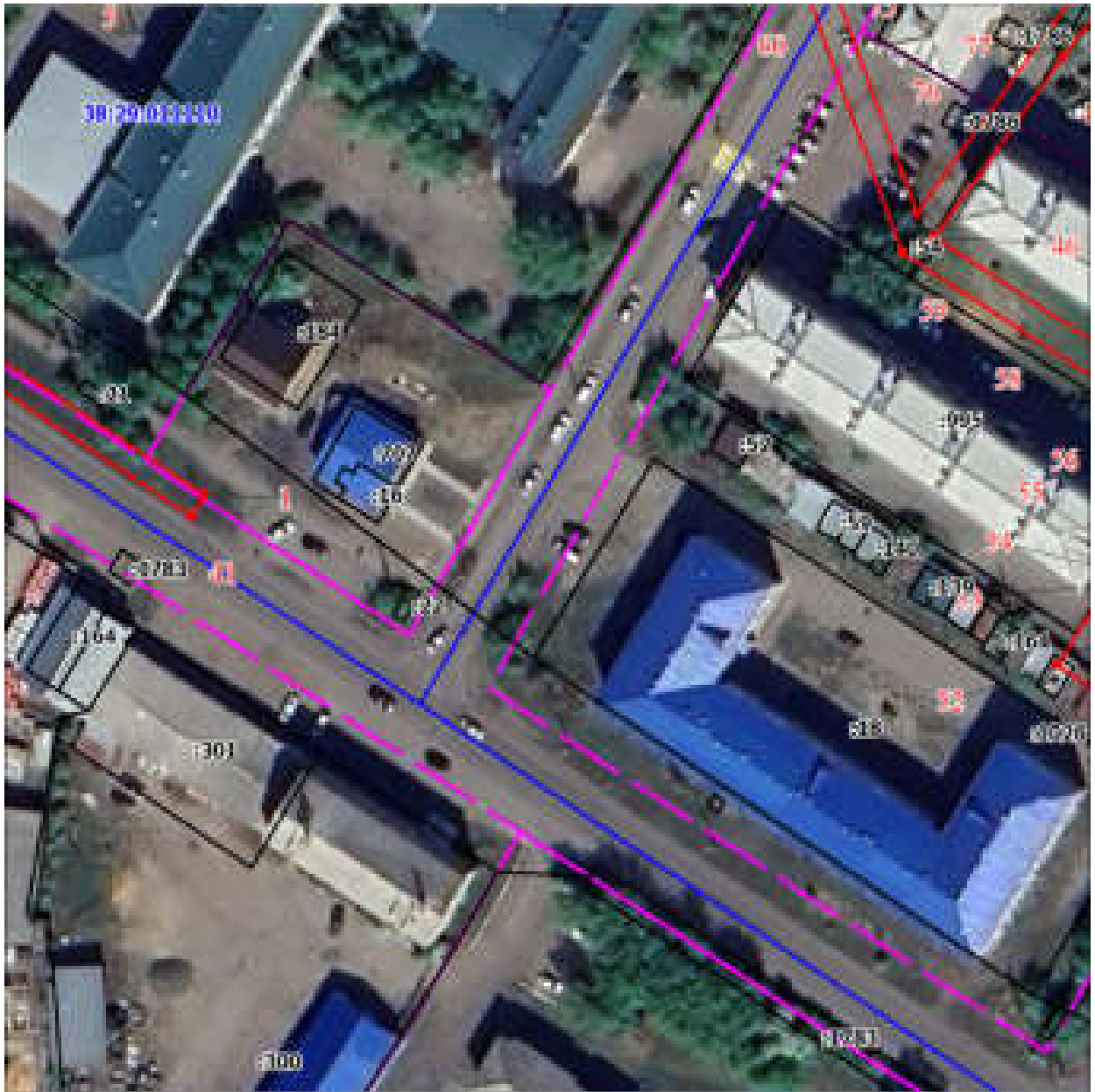
Масштаб 1:1000

Используемые условные знаки и обозначения:

Условные обозначения представлены на листе 11

План границ объекта

Выносной лист № 9



Масштаб 1:1000

Используемые условные знаки и обозначения:

Условные обозначения представлены на листе 11

План границ объекта

Выносной лист № 10



Масштаб 1:1000

Используемые условные знаки и обозначения:

Условные обозначения представлены на листе 11

Начальник отдела по организационной работе,  
контролю и делопроизводству администрации  
Тайшетского городского поселения

В.Д. Бычкова

Приложение 2  
к Постановлению администрации  
Тайшетского городского поселения  
От 16 декабря 2024 года №1144

График выполнения работ  
при осуществлении публичного сервитута  
на территории Тайшетского городского поселения

№ п/п	Наименование объекта	Планируемые работы в пределах срока действия публичного сервитута (49 лет)
1	Электросетевой комплекс Тайшет-5 – сооружение с кадастровым номером: 38:29:000000:87	Проведения работ не планируется

Начальник отдела по организационной работе,  
контролю и делопроизводству администрации  
Тайшетского городского поселения

В.Д. Бычкова