







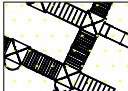



Схема планировочной организации земельного участка



Условные обозначения:

-  - газоны;
-  - тротуары, площадка (проект.);
-  - памятник имени Ивана Бича;
-  - покрытие детской площадки (песок);
-  - лавочки;
-  - урны;
-  - кустарники (акация желтая) высотой 1-1,5м с комом земли 0,2x0,15м(проект.);
-  - кустарники (боярышник колючий обыкновенный) высотой 1-1,5м с комом земли 0,25x0,2м (проект.);
-  - элементы детской площадки;
-  - ограждение (проект.).

Технико-экономические показатели

Поз.	Наименование	Ед.изм.	Количество
1	Площадь благоустройства	м2	11111
2	Площадь детской площадки (проект.)	м2	540
3	Площадь тротуара, площадки (проект.)	м2	1196
4	Площадь газонов (сущ.)	м2	8030
5	Площадь газонов (проект.)	м2	1345