





СХЕМА РАСПОЛОЖЕНИЯ ГРАНИЦ ПУБЛИЧНОГО СЕРВИТУТА

Система координат МСК -38, зона 1		
Цель установления публичного сервитута: для размещения объекта электросетевого хозяйства «Сооружение КТПН-100,4кВ №63Б»		
Площадь земельного участка 39 кв.м		
Обозначение характерных точек границ	Координаты, м	
	X	Y
1	2	3
н1	792380.80	1310947.64
н2	792377.88	1310953.12
н3	792372.28	1310950.23
н4	792375.29	1310944.77
н1	792380.80	1310947.64



Масштаб 1:500

Условные обозначения:

-  – образуемая граница публичного сервитута «Сооружение КТПН-100,4кВ №63Б»
-  – граница земельного участка
-  – граница объекта электросетевого хозяйства
-  н1 – обозначение характерных точек публичного сервитута
- 38:29:010528:22 – кадастровый номер земельного участка
- 38:29:010528** – номер кадастрового квартала