





СХЕМА РАСПОЛОЖЕНИЯ ГРАНИЦ ПУБЛИЧНОГО СЕРВИТУТА

Система координат МСК -38, зона 1		
Цель установления публичного сервитута: для размещения объекта электросетевого хозяйства «Сооружение КТПН -100,4кВ №29А»		
Площадь земельного участка 40 кв.м		
Обозначение характерных точек границ	Координаты, м	
	X	Y
1	2	3
н1	788880.84	1310902.18
н2	788882.54	1310908.27
н3	788876.49	1310910.15
н4	788874.84	1310904.09
н1	788880.84	1310902.18



Масштаб 1:500

Условные обозначения:

-  – образуемая граница публичного сервитута «Сооружение КТПН -100,4кВ №29А»
-  – граница земельного участка;
-  – контур сооружения «Сооружение КТПН -100,4кВ №29А»
-  н1 – обозначение характерных точек публичного сервитута

38:29:020607 – номер кадастрового квартала