

СХЕМА РАСПОЛОЖЕНИЯ ГРАНИЦ ПУБЛИЧНОГО СЕРВИТУТА





Площадь испрашиваемого публичного сервитута на землях, государственная собственность на которые не разграничена, расположенных в кадастровом квартале 38:29:020316, 256 кв. м.		
Обозначение характерных точек границ	Координаты, м	
	X	Y
1	2	3
:Зона1		
н1	788284.64	1310012.70
н2	788284.60	1310014.70
н3	788280.60	1310014.62
н4	788280.64	1310012.62
н5	788281.32	1309991.99
н6	788282.06	1309971.30
н7	788282.68	1309950.78
н8	788286.68	1309950.90
н9	788286.06	1309971.44
н10	788285.32	1309992.12
н1	788284.64	1310012.70
Система координат МСК-38, зона 1		

Схема расположения границ публичного сервитута



Масштаб: 1:1000

Условные обозначения:

-  - вновь образованная часть границы, сведения о которой достаточны для определения ее местоположения (образуемая граница публичного сервитута);
-  - существующая часть границы, имеющиеся в ЕГРН сведения о которой достаточны для определения ее местоположения;
-  - планируемое размещение сооружения, объект электросетевого хозяйства;
- Зона 1** - обозначение образуемого земельного участка для публичного сервитута;
- 1 ... 6** - обозначения характерных точек границы публичного сервитута;
-  - характерная точка границы, сведения о которой позволяют однозначно определить ее положение на местности;
- 00:00:000000:000** - кадастровый номер земельного участка.