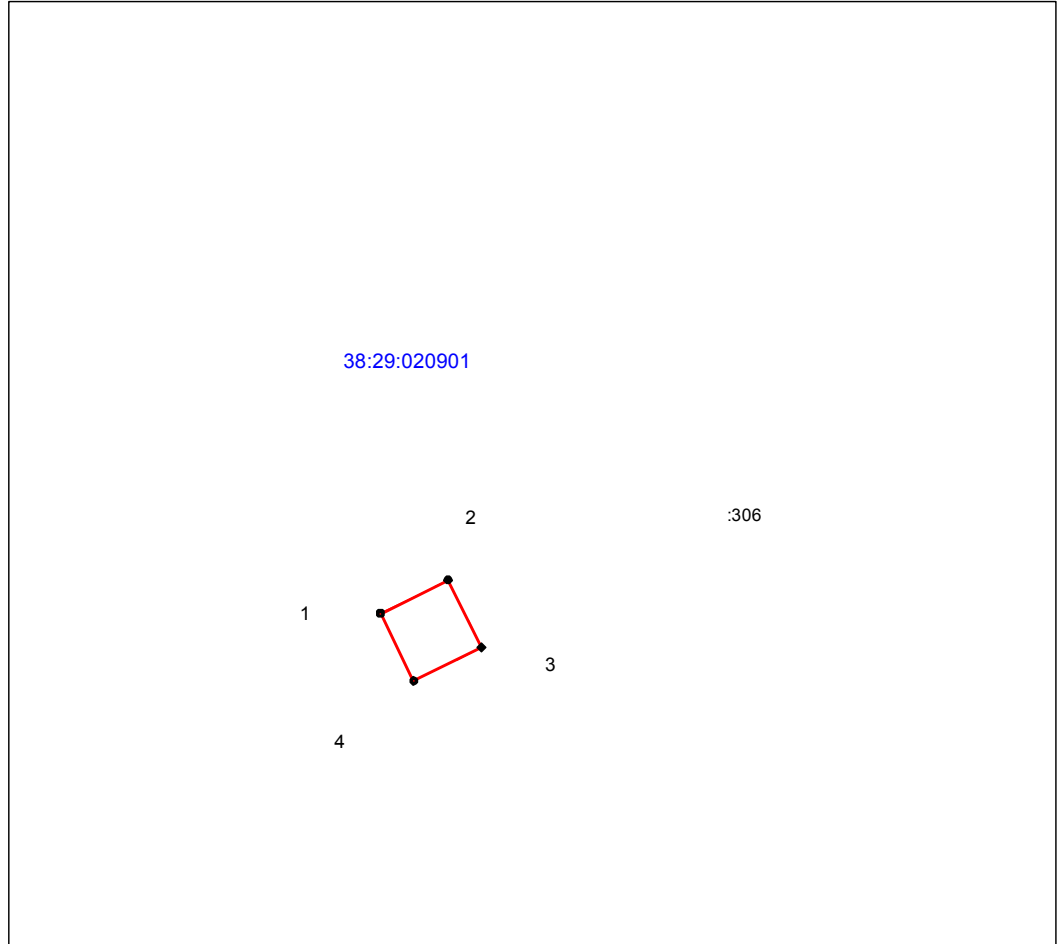


СХЕМА РАСПОЛОЖЕНИЯ ГРАНИЦ
ПУБЛИЧНОГО СЕРВИТУТА







Наименование объекта: Сооружение трансформаторная подстанция РКТ-400 кВА
Местоположение объекта: Иркутская область, г. Тайшет, ул. 10 Сельхоз
Площадь публичного сервитута - 50 кв.м.

№ точки	X	Y
1	788652,31	1305739,84
2	788655,44	1305746,18
3	788649,10	1305749,31
4	788645,97	1305742,97
1	788652,31	1305739,84



масштаб 1:500

Условные обозначения:

-  - граница публичного сервитута
-  1 - характерная точка публичного сервитута
-  - граница земельного участка, состоящего в ЕГРН
-  :306 - кадастровый номер земельного участка, состоящего в ЕГРН
-  38:29:020901 - номер кадастрового квартала
-  - граница кадастрового квартала